

Mapeamento das Nascentes do Município de Taubaté

As nascentes têm importante papel ambiental: além de fornecerem água para os córregos e rios que abastecem toda a cidade, elas também são fonte de vida para outros organismos. Para que as nascentes continuem vivas, é necessário cuidar de seu entorno, considerado legalmente como uma Área de Preservação Permanente (APP).

As bacias, principalmente as de cabeceiras, devem ser tratadas como algo de mais importante que existe em uma propriedade, pois são elas as responsáveis pela existência das nascentes que, por sua vez, são fontes de água valiosas para a humanidade.

Tendo em vista a vital importância da água de boa qualidade, é que a Secretaria de Meio Ambiente de Taubaté realizou o mapeamento de todas as Nascentes do Município e a respectiva área de cobertura vegetal.

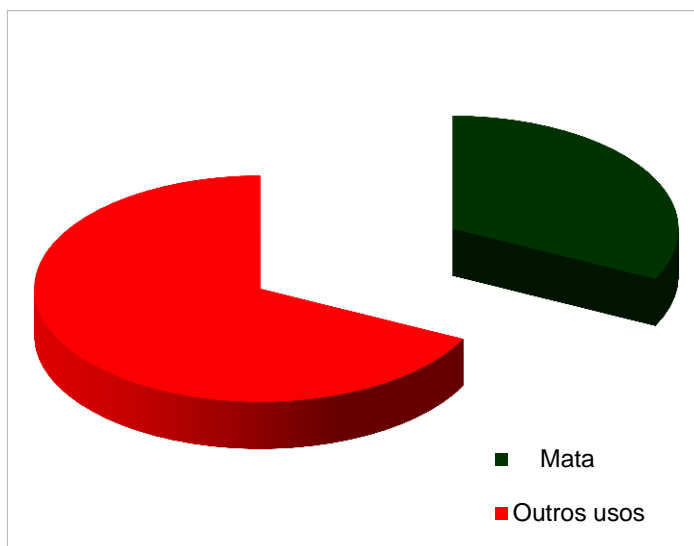
O mapeamento permite que o município se planeje para as futuras ações de recuperação e revegetação nas Áreas de Preservação Permanente – APP's.

Foi realizado o levantamento de todas as nascentes do município de Taubaté, onde gerou o seguinte mapa em anexo e também o seguinte dado tabela anexa (nascentes com cobertas por Mata 32,30% e os outros 67,69% tem outros usos sem MATA).

Uso do solo em APPs de Nascentes no município de Taubaté

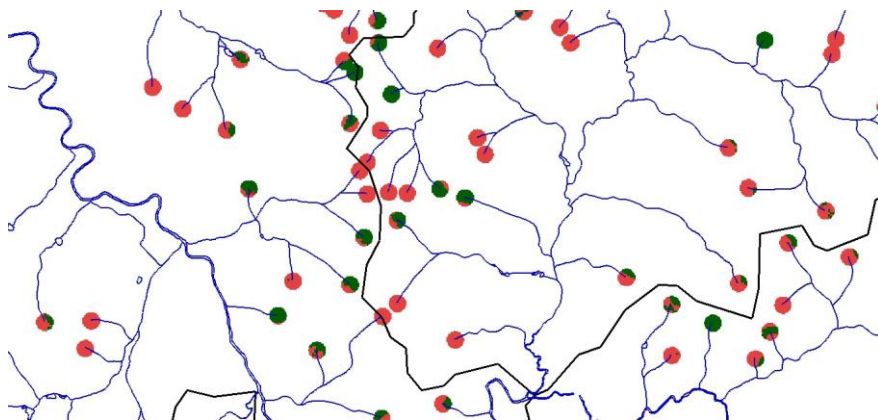
Uso do solo	Área (ha)	Área (%)
Mata	6,6035	32,3018
Outros usos	13,8395	67,6980
Área total das classes	20,4430	99,9998

Uso do solo em APPs de nascentes Município de Taubaté - 2017

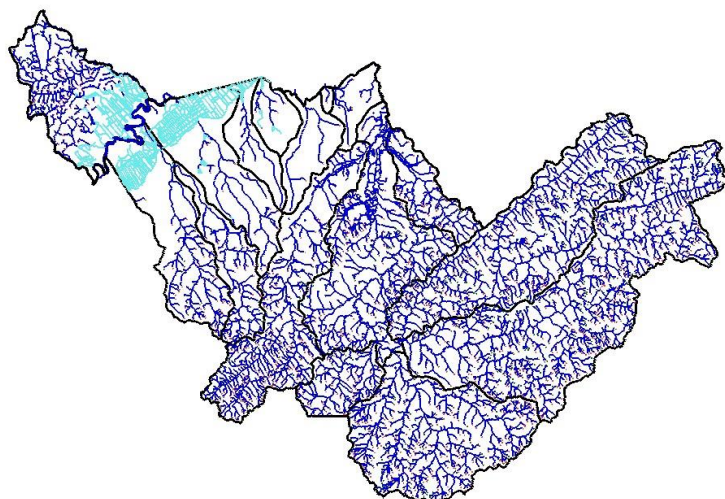


Imagens do mapeamento realizado

Nascente e Drenagem com Zoom



Nascentes e Drenagem



Nascentes geral

