

**ESCOLA SEM
MUROS:
EM CASA
TAMBÉM SE
APRENDE**

8º Ano - 5



GEOGRAFIA



Nessa aula você irá aprender sobre:

- ✓ Regionalização da América
- ✓ Divisão histórico-cultural

Habilidade:

(HCEF08GE05T) Entender os fatores culturais e econômicos que resultaram na regionalização histórico-cultural do continente americano (América Latina e América Anglo-Saxônica).

VAMOS COMEÇAR?



América Latina e América Anglo-Saxônica

A América é o segundo maior continente do mundo com 42.192.781 Km². Considerando sua extensão norte-sul podemos dividi-la em três conjuntos: *América do Norte, América Central e América do Sul*, conforme a posição de suas terras.

Contudo, também é possível regionalizar a América com base nos fatores:



Culturais



e

Econômicos



Fatores culturais

A partir do século XV povos europeus chegaram às terras que mais tarde seriam chamadas de América. Apropriaram-se das terras dos nativos, impuseram seu modo de vida e fundaram colônias.



Entre vários elementos culturais impostos destaca-se a língua. Usando a língua falada atualmente no continente americano é possível regionalizá-lo da seguinte forma:

América Latina: que corresponde aos países de **língua neolatina**, como, o português, o francês, o espanhol, entre outras, ou seja, aquelas originadas do **latim**. Por exemplo, Brasil, Haiti e Colômbia, respectivamente.

América Anglo Saxônica: que corresponde aos países de **língua inglesa**. Por exemplo, Estados Unidos e Canadá.

Fatores culturais

Atenção!



Essa regionalização não é inflexível.

Existem países com mais de uma língua oficial. No Peru e na Bolívia fala-se, além do espanhol, o quéchua e o aimará. No Paraguai fala-se, além do espanhol, o guarani (língua dos povos nativos).

O Canadá possui duas línguas oficiais: o francês, falado especialmente na província de Quebec, região colonizada pelos franceses e o inglês, comum às demais províncias.

Colonização de exploração:

Sistema produtivo baseado na grande propriedade, na monocultura e na escravidão de negros africanos e povos nativos com o objetivo de atender o mercado europeu.

Colonização de povoamento:

Organização de produção com o objetivo de atender às necessidades dos colonizadores de pequenas e médias propriedades.

Pesquise na internet ou em livro de geografia (8º Ano) um mapa sobre:

América: línguas oficiais impostas pelo colonizador europeu .

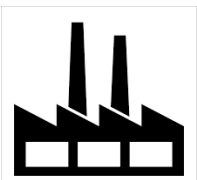
Atenção!



Na Guiana e no Suriname, as línguas faladas são, nessa ordem, o inglês e o holandês. Todavia, são considerados integrantes da América Latina em razão do passado histórico semelhante ao dos outros países latino-americanos, ou seja, foram sujeitos à colonização de exploração e não à colonização de povoamento, que diferenciou a maior parte da América Anglo-Saxônica.


Fatores econômicos

Levando em consideração o desenvolvimento econômico dos países do Continente Americano podemos regionalizá-los em:



Países desenvolvidos:

Estados Unidos e Canadá. Países fortemente industrializados e detentores de tecnologias avançadas;




Estados Unidos



Canadá

Países emergentes: Brasil, México e Argentina. Países de industrialização tardia se comparados aos Estados Unidos e ao Canadá. Possuem tecnologia clássica e poucos setores de tecnologia avançada;



Brasil




México



Argentina

Tecnologia clássica: Desenvolvida pela 1ª e 2ª revolução industrial.

Fatores econômicos



Países com economia diversificada mas de base mineral: Chile, Bolívia, Peru, Guiana, Suriname, Jamaica, Colômbia, Venezuela e Trinidad e Tobago;



Chile



Bolívia



Peru

Ístmo = Ístmico

Ístmo é uma estreita faixa de terra localizada entre dois mares.

A América Central Continental é um ístmo que liga a América do Norte à América do Sul,


Neste ístmo se situam sete países: Belize, Guatemala, El Salvador, Honduras, Nicarágua, Costa Rica e Panamá.

DICA: Pesquise na internet ou em livro de geografia (8º ano) um mapa sobre:

América: regionalização segundo o nível de desenvolvimento e características das economias.

Países com economia de base agropecuária:

Paraguai, Uruguai, Cuba, Haiti, República Dominicana e países da América Central ístmica;



Paraguai



Uruguai



Cuba

Pesquise e responda (no seu caderno):




- 1) Entre vários elementos culturais impostos pelos colonizadores, qual se destaca?
- 2) No continente americano existem países considerados desenvolvidos? Quais são? Qual fator os coloca nessa posição privilegiada?



Parabéns, você realizou as atividades de Geografia!

"A força não provém da capacidade física. Provém de uma vontade indomável."

Mahatma Gandhi



Até a próxima aula!

PROFESSORES (AS) COLABORADORES:

CELSO CUNHA
ANAUYRA CRISTIANE DA SILVA FREIRE
GILSON QUEIROZ DE ALCÂNTARA (EPP)

Referência bibliográfica:

Adas, Melhem Expedições geográficas : manual do professor / Melhem Adas, Sergio Adas. — 3. ed. — São Paulo:Moderna, 2018.