



Mais oportunidades, um futuro melhor.



ESTUDO DE REESTRUTURAÇÃO DO SISTEMA DE TRANSPORTE PÚBLICO MUNICIPAL DE TAUBATÉ

PRODUTO 6 – Nota Técnica Complementar nº 1 – Especificações da oferta

Versão final

CONSÓRCIO NOVO TC | TAUBATÉ



Janeiro de 2023

Cientes:

Banco de Desenvolvimento da América Latina – CAF
Prefeitura de Taubaté – Secretaria de Mobilidade

Contratada: Consorcio Novo TC – Taubaté

NOTA TÉCNICA COMPLEMENTAR Nº 1 – ESPECIFICAÇÕES DA OFERTA

Volume:	Único
Revisão:	Original
Emissão original:	06/03/2023
Arquivo:	Plano TC Taubaté - Produto 6 - Nota Técnica Complementar 1 - Especificações da oferta.docx

Assunto:

O documento apresenta o conjunto de especificações operacionais para cada estágio de implantação das melhorias da oferta dos serviços, como parte complementar do Produto 6. São apresentados os mapas, itinerários e tabela com a quantidade de viagens projetadas.

Revisão	Objeto	Data
Elaboração:	Eng. Arlindo Fernandes; Arq. Alexander André Silva	06/03/2023
Verificação	Eng. Arlindo Fernandes	06/03/2023

ANEXO I - ESPECIFICAÇÕES DAS LINHAS DO ESTÁGIO 1 DE IMPLANTAÇÃO

Reestruturação do Sistema de Transporte Público Municipal de Taubaté



Código: 1 **Nome:** Rodoviária / Estoril - (via Av. Assis Chateaubriand)

Extensão (km): **Ida:** 11,1 **Volta:** 11,1

Tipo de Veículo: Midiônibus II

Classificação: Urbana - Radial

Atendimento: Base

Terminal Principal: Rodoviária Velha

Terminal Secundário: Estoril

Frota: 2

Viagens Dia Útil: 21

Viagens Sábado: 19

Viagens Domingo: 14

Tempos de Viagem (min.) 72

Produção Quilométrica (DU): 466

Produção Quilométrica (SB): 421

Produção Quilométrica (DO): 310

Quantidade de viagens por faixa horária:

Faixa Horária	Dia Útil	Sábado	Domingo
4	0	0	0
5	0	1	1
6	2	1	1
7	1	1	1
8	1	1	1
9	2	2	0
10	1	1	1
11	1	1	1
12	1	2	0
13	1	1	1
14	2	2	1
15	1	0	1
16	2	1	1
17	1	1	1
18	2	1	0
19	0	0	1
20	1	1	1
21	0	0	1
22	1	1	0
23	1	1	0
0	0	0	0

Reestruturação do Sistema de Transporte Público Municipal de Taubaté



Reestruturação do Sistema de Transporte Público Municipal de Taubaté



Itinerário

Ida:

Terminal Urbano (Rodoviária Velha)
Rua Joaquim Távora
Rua Capitão Cirilo Lobato
AV. Granadeiro Guimarães
Rua Jacques Felix
Rua Marquês de Herval
Rua Dr. Pedro Costa
Rua Voluntário Pena Ramos
Rua Dr. Emilio Winther
Rua Armando Sales de Oliveira
Rua Silva Jardim
Rua Nanci Guisard Kehier
Av. Tiradentes
Rua Ubatuba
Rua Marechal Arthur da Costa e Silva
Av. Bandeirantes
Av. Assis Chateaubriand
Av. Independência
Av. Bandeirantes (até túnel sobre Córrego Piracangagua)
Av. Dom Pedro I (sentido Rio de Janeiro)
Av. Álvaro Marcondes de Matos

Volta:

Av. Álvaro Marcondes de Matos
Rua João Vanone
Rua Emídio C. Filho
Rua Jornalista Romeu Garcia
Rua João Vanone
Rua Orestes Francisco Vanone
Rua Capitão Mario Cabral de Vasconcelos
Rua Luiz Carlos Géia
Rua Mario Lucio Tavares de Matos
Av. Dom Pedro I
Túnel da Daruma
Av. Independência
Rua Dr. Emilio Winther
Rua Visconde do Rio Branco
Rua Dona Chiquinha de Mattos
Terminal Urbano (Rodoviária Velha)

Reestruturação do Sistema de Transporte Público Municipal de Taubaté



Código: 1 **Nome:** Rodoviária / Estoril - (via TPLAN)

Extensão (km): **Ida:** 12,1 **Volta:** 12,1

Tipo de Veículo: Midiônibus II

Classificação: Urbana - Radial

Atendimento: Atendimento

Terminal Principal: Rodoviária Velha

Terminal Secundário: Estoril

Frota: 2

Viagens Dia Útil: 3

Viagens Sábado: 3

Viagens Domingo: 1

Tempos de Viagem (min.) 80

Produção Quilométrica (DU): 72

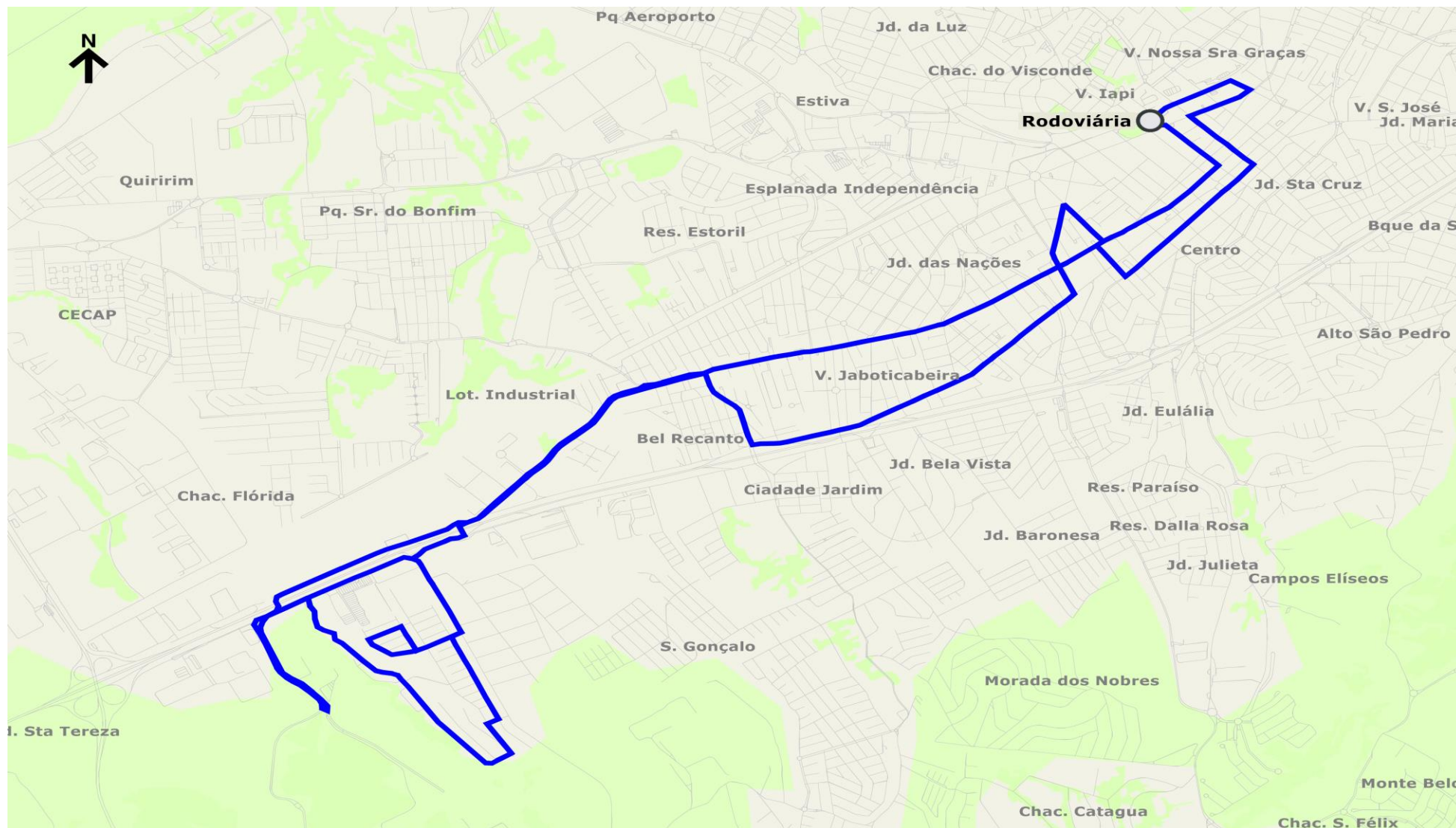
Produção Quilométrica (SB): 72

Produção Quilométrica (DO): 24

Quantidade de viagens por faixa horária:

Faixa Horária	Dia Útil	Sábado	Domingo
4	0	0	0
5	1	0	0
6	0	1	0
7	1	1	0
8	0	0	0
9	0	0	0
10	0	0	0
11	0	0	0
12	0	0	0
13	0	0	0
14	0	0	0
15	0	0	0
16	0	0	0
17	1	1	1
18	0	0	0
19	0	0	0
20	0	0	0
21	0	0	0
22	0	0	0
23	0	0	0
0	0	0	0

Reestruturação do Sistema de Transporte Público Municipal de Taubaté



Reestruturação do Sistema de Transporte Público Municipal de Taubaté



Itinerário

Ida:

Terminal Urbano (Rodoviária Velha)
Rua Joaquim Távora
Rua Capitão Cirilo Lobato
AV. Granadeiro Guimarães
Rua Jacques Felix
Rua Marquês de Herval
Rua Dr. Pedro Costa
Rua Voluntário Pena Ramos
Rua Dr. Emilio Winther
Rua Armando Sales de Oliveira
Rua Sílvia Jardim
Rua Nanci Guisard Kehier
Av. Tiradentes
Rua Ubatuba
Rua Marechal Arthur da Costa e Silva
Av. Bandeirantes
Av. Assis Chateaubriand
Av. Independência
Av. Bandeirantes (até túnel sobre Córrego Piracangagua)
Av. Dom Pedro I (sentido LG)
Rotatória sentido Tplan
Avenida de acesso a Tplan
Retorna na Tplan
Avenida de acesso a Tplan
Av. Dom Pedro I (sentido Rio de Janeiro)
Av. Álvaro Marcondes de Matos

Volta:

Av. Álvaro Marcondes de Matos
Rua João Vanone
Rua Emídio C. Filho
Rua Jornalista Romeu Garcia
Rua João Vanone
Rua Orestes Francisco Vanone
Rua Capitão Mario Cabral de Vasconcelos
Rua Luiz Carlos Géia
Rua Mario Lucio Tavares de Matos
Av. Dom Pedro I
Túnel da Daruma
Av. Independência
Rua Dr. Emilio Winther
Rua Visconde do Rio Branco
Rua Dona Chiquinha de Mattos
Terminal Urbano (Rodoviária Velha)

Reestruturação do Sistema de Transporte Público Municipal de Taubaté



Código: 4 **Nome:** Terminal Rodoviário Municipal (Rodoviária Velha) – Barreiro (Taubaté Veículos)

Extensão (km): **Ida:** 17,0 **Volta:** 17,0

Tipo de Veículo: Midiônibus II
Classificação: Urbana - Radial
Atendimento: Base
Terminal Principal: Rodoviária Velha
Terminal Secundário: Barreiro
Frota: 3
Viagens Dia Útil: 8
Viagens Sábado: 5
Viagens Domingo: 6
Tempos de Viagem (min.): 108
Produção Quilométrica (DU): 272
Produção Quilométrica (SB): 170
Produção Quilométrica (DO): 204

Quantidade de viagens por faixa horária:			
Faixa Horária	Dia Útil	Sábado	Domingo
4	0	0	0
5	1	1	1
6	2	1	1
7	1	0	0
8	1	1	1
9	1	0	1
10	0	1	0
11	0	0	0
12	1	0	1
13	0	1	0
14	0	0	0
15	0	0	0
16	0	0	0
17	0	0	0
18	0	0	0
19	0	0	0
20	0	0	1
21	0	0	0
22	0	0	0
23	1	0	0
0	0	0	0

Reestruturação do Sistema de Transporte Público Municipal de Taubaté



Reestruturação do Sistema de Transporte Público Municipal de Taubaté



Itinerário

Ida:

Terminal Urbano (Rodoviária Velha)
Rua Joaquim Távora
Rua Capitão Cirilo Lobato
Av. Granadeiro Guimarães
Rua Jacques Felix
Av. Desembargador Paulo de Oliveira Costa
Rua Cel. Gomes Nogueira
Rua Dr. Pedro Costa
Rua Voluntário Pena Ramos
Rua Dr. Emilio Winther
Rua Armando Sales de Oliveira
Rua Silva Jardim
Rua Nanci Guisard Kehier
Av. Tiradentes
Rua Ubatuba
Rua Mal. Artur da Costa e Silva
Av. Bandeirantes
Av. Assis Chateaubriand
Estrada do Barreiro
Av. Euzira Tavares Matos
Rua Cosme Nery da Silva
Rua Saturnino Pereira de Castro
Av. Deputado Tarcílio Bernardo
Av. Euzira Tavares Matos
Estrada do Barreiro

Volta:

Estrada do Barreiro
Estrada Municipal José Candido de Oliveira
Av. Álvaro Marcondes Matos
Rua Vinte e Oito
Av. Dom Pedro I
Túnel da Daruma
Av. Independência
Rua Dr. Emilio Winther
Rua XV de Novembro
Rua Dona Chiquinha de Matos
Pq. Dr. Barbosa de Oliveira
Terminal Urbano (Rodoviária Velha)

Reestruturação do Sistema de Transporte Público Municipal de Taubaté



Código: 4 **Nome:** Terminal Rodoviário Municipal (Rodoviária Velha) – Barreiro (Shopping Novo)

Extensão (km): **Ida:** 13,0 **Volta:** 13,0

Tipo de Veículo: Midiônibus II

Classificação: Urbana - Radial

Atendimento: Atendimento

Terminal Principal: Rodoviária Velha

Terminal Secundário: Barreiro

Frota: 0

Viagens Dia Útil: 9

Viagens Sábado: 7

Viagens Domingo: 7

Tempos de Viagem (min.) 77

Produção Quilométrica (DU): 234

Produção Quilométrica (SB): 182

Produção Quilométrica (DO): 182

Quantidade de viagens por faixa horária:

Faixa Horária	Dia Útil	Sábado	Domingo
4	0	0	0
5	0	0	0
6	0	0	0
7	0	0	0
8	0	0	0
9	0	0	0
10	0	1	1
11	1	0	0
12	0	0	0
13	0	0	0
14	1	1	1
15	1	1	1
16	1	1	1
17	0	0	0
18	1	1	1
19	1	0	0
20	1	1	0
21	1	0	1
22	0	0	1
23	0	1	0
0	1	0	0

Reestruturação do Sistema de Transporte Público Municipal de Taubaté



Itinerário

Ida:

Terminal Urbano (Rodoviária Velha)
Rua Joaquim Távora
Rua Capitão Cirilo Lobato
Av. Granadeiro Guimarães
Rua Jacques Felix
Av. Desembargador Paulo de Oliveira Costa
Rua Cel. Gomes Nogueira
Rua Dr. Pedro Costa
Rua Voluntário Pena Ramos
Rua Dr. Emilio Winther
Rua Armando Sales de Oliveira
Rua Silva Jardim
Rua Nanci Guisard Kehier
Av. Tiradentes
Rua Ubatuba
Rua Mal. Artur da Costa e Silva
Av. Bandeirantes
Av. Assis Chateaubriand
Av. Independência
Av. dos Bandeirantes(até túnel sobre Córrego Piracangagua)
Av. Dom Pedro I(até Shopping Novo)
Av. Álvaro Marcondes de Mattos
Estrada Municipal José Candido de Oliveira
Estrada do Barreiro

Volta:

Estrada do Barreiro
Av. Euzira Tavares Matos
Av. Deputado Tarcílio Bernardo
Av. Euzira Tavares Matos
Rua Saturnino Pereira de Castro
Rua Cosme Neri da Silva
Estrada do Barreiro
Av. Assis Chateaubriand
Rua Natanael de Oliveira Vale
Av. Assis Chateaubriand
Av. Independência
Rua Dr. Emilio Winther
Rua XV de Novembro
Rua Dona Chiquinha de Matos
Pq. Dr. Barbosa de Oliveira
Terminal Urbano (Rodoviária Velha)

Reestruturação do Sistema de Transporte Público Municipal de Taubaté



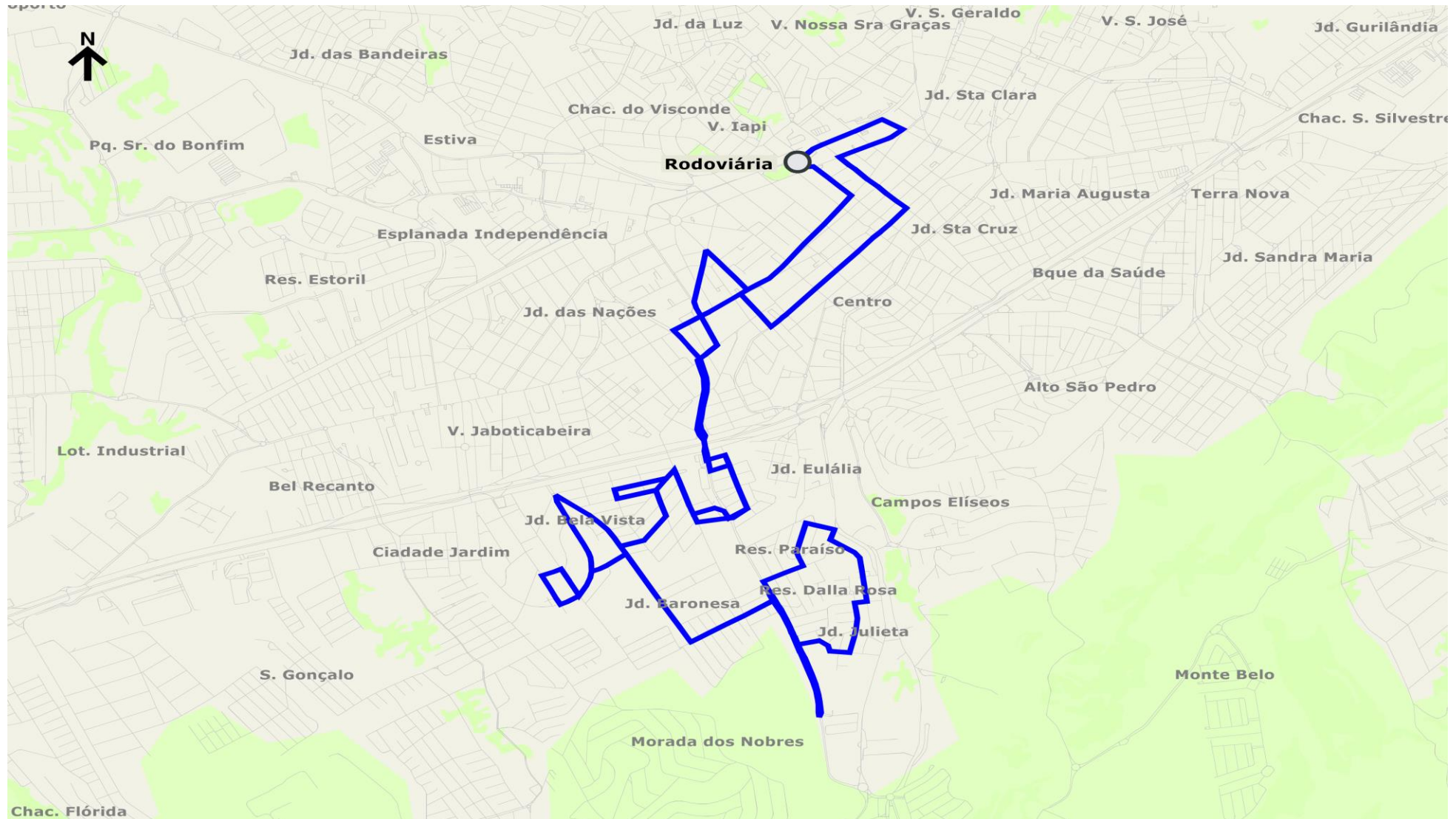
Código: 5 **Nome:** Cidade de Deus – Rod. Velha (Jardim Paulista e Baronesa)

Extensão (km): **Ida:** 9,4 **Volta:** 9,4

Tipo de Veículo: Midiônibus II
Classificação: Urbana - Radial
Atendimento: Base
Terminal Principal: Rodoviária Velha
Terminal Secundário: Cidade de Deus
Frota: 0
Viagens Dia Útil: 5
Viagens Sábado: 14
Viagens Domingo: 13
Tempos de Viagem (min.): 58
Produção Quilométrica (DU): 94
Produção Quilométrica (SB): 262
Produção Quilométrica (DO): 244

Quantidade de viagens por faixa horária:			
Faixa Horária	Dia Útil	Sábado	Domingo
4	0	0	0
5	1	1	1
6	0	1	1
7	0	0	0
8	0	1	1
9	0	1	1
10	0	0	0
11	0	1	1
12	0	1	1
13	0	0	0
14	0	1	1
15	0	1	1
16	0	1	1
17	0	0	0
18	0	1	1
19	1	0	0
20	0	1	1
21	1	1	1
22	1	1	1
23	1	1	0
0	0	0	0

Reestruturação do Sistema de Transporte Público Municipal de Taubaté



Reestruturação do Sistema de Transporte Público Municipal de Taubaté



Itinerário

Ida:

Terminal Urbano (Rodoviária Velha)
Rua Joaquim Távora / Rua Capitão Cirilo Lobato
Av. Granadeiro Guimarães
Rua Jacques Felix / Rua Marquês Herval
Rua Dr. Pedro Costa / Rua Voluntario Pena Ramos
Rua Dr. Emilio Winther / Rua Armando Sales de Oliveira
Rua Silva Jardim / Rua Nanci Guisard Kehier
Av. Tiradentes / Rua Ubatuba
Rua Mal. Artur da Costa e Silva /
Av. Professor Walter Thaumaturgo
Rua Professora Escolástica Maria de Jesus
Rua Gonçalves Dias
Rua Antônio Castilho Marcondes
Rua Irmã Cornelia / Rua Lourenço Righetti
Rua Marinheiro Marcilio Dias
Av. Itambé / Av. Cônego Antônio Moreira da Costa
Rua Antônio Carlos de Alvarenga Junior
Rua Embaixador José Carlos de Macedo Soares
Rua Vicente Constantino
Rua Expedicionário Benedito de Moura
Av. José Bonifácio Moreira / Rua Ildfonso Ferreira dos Santos
Av. Monsenhor Gonzaga de Moura / Rua Gaspar Vaz da Cunha
Rua Padre José Claudemir Madella
Av. Olmira Ortiz Pato
Av. Itambé / Rua Maria Jose da Cruz
Rua Professora Escolástica Maria de Jesus
Av. Manoel dos Santos / Rua Benedito Leite
Rua Vicente Gilson Gifone

Volta:

Rua Vicente Gilson Gifone
Av. Manoel dos Santos
Rua Francisco Simões Corrêa de Araújo
Rua Constantino Frugoli
Rua Jair Alves da Cunha
Rua Luis Guitiliano de Souza
Rua Maria de Fatima Sene Ferrari
Rua Luis Tuan
Rua Augusta Basso
Rua Gilbertina da Silva
Rua Professora Escolástica Maria de Jesus
Rua Olmira Ortiz pato
Rua Expedicionário Benedito de Moura
Rua Luís dos Santos
Rua Cinco de Dezembro
Rua José Leandro dos Santos
Rua Ministro José de Moura Resende
Rua Embaixador José Carlos de Macedo Soares
Av. Cônego Antônio Moreira da Costa
Av. Itambé
Rua Professora Escolástica Maria de Jesus
Rua Lourenço Righetti
Rua Irmã Cornelia
Rua Antônio Castilho Marcondes
Rua Antônio de Deus Andrade
Rua Professora Escolástica Maria de Jesus
Av. Professor Walter Thaumaturgo
Rua Dr. Emilio Winther
Rua XV de Novembro
Rua Dona Chiquinha de Matos
Terminal Urbano (Rodoviária Velha)

Reestruturação do Sistema de Transporte Público Municipal de Taubaté



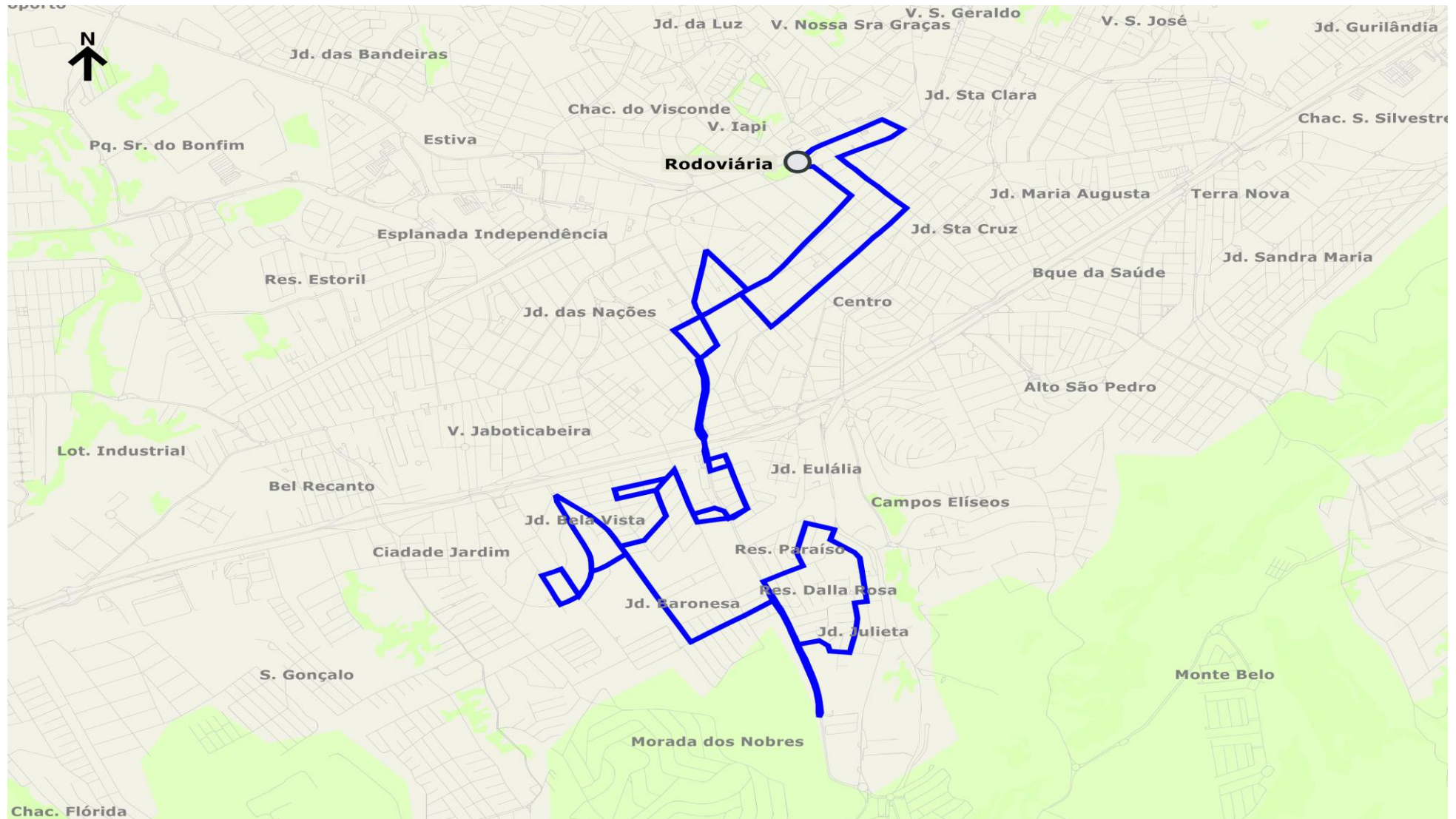
Código: 5 **Nome:** Cidade de Deus – Rod. Velha (Jardim Paulista via Creche)

Extensão (km): **Ida:** 10,2 **Volta:** 10,2

Tipo de Veículo: Midiônibus II
Classificação: Urbana - Radial
Atendimento: Atendimento
Terminal Principal: Rodoviária Velha
Terminal Secundário: Cidade de Deus
Frota: 1
Viagens Dia Útil: 4
Viagens Sábado: 0
Viagens Domingo: 0
Tempos de Viagem (min.): 60
Produção Quilométrica (DU): 81
Produção Quilométrica (SB): 0
Produção Quilométrica (DO): 0

Quantidade de viagens por faixa horária:			
Faixa Horária	Dia Útil	Sábado	Domingo
4	0	0	0
5	0	0	0
6	0	0	0
7	1	0	0
8	0	0	0
9	0	0	0
10	1	0	0
11	0	0	0
12	0	0	0
13	1	0	0
14	0	0	0
15	1	0	0
16	0	0	0
17	0	0	0
18	0	0	0
19	0	0	0
20	0	0	0
21	0	0	0
22	0	0	0
23	0	0	0
0	0	0	0

Reestruturação do Sistema de Transporte Público Municipal de Taubaté



Reestruturação do Sistema de Transporte Público Municipal de Taubaté



Itinerário

Ida:

Terminal Urbano (Rodoviária Velha)
Rua Joaquim Távora / Rua Capitão Cirilo Lobato
Av. Granadeiro Guimarães / Rua Jacques Felix
Rua Marquês Herval / Rua Dr. Pedro Costa
Rua Voluntario Pena Ramos / Rua Dr. Emilio Winther
Rua Armando Sales de Oliveira
Rua Silva Jardim
Rua Nanci Guisard Kehier
Av. Tiradentes
Rua Ubatuba
Rua Mal. Artur da Costa e Silva
Av. Professor Walter Thaumaturgo
Rua Professora Escolástica Maria de Jesus
Rua Gonçalves Dias
Rua Antônio Castilho Marcondes
Rua Irmã Cornelia
Rua Lourenço Righetti
Rua Marinheiro Marcilio Dias
Av. Itambé
Av. Cônego Antônio Moreira da Costa
Rua Antônio Carlos de Alvarenga Junior
Rua Embaixador José Carlos de Macedo Soares
Rua Vicente Constantino
Rua Expedicionário Benedito de Moura
Av. José Bonifácio Moreira
Rua Ildelfonso Ferreira dos Santos
Av. Monsenhor Gonzaga de Moura
Rua Gaspar Vaz da Cunha

Volta:

Rua Gaspar Vaz da Cunha
Rua Padre José Claudemir Madella
Av. Olmira Ortiz Pato
Rua Expedicionário Benedito de Moura
Rua Vicente Constantino
Rua Embaixador José Carlos de Macedo Soares
Rua Antônio Carlos de Alvarenga Junior
Av. Cônego Antônio Moreira da Costa
Rua da Imprensa
Rua Professora Escolástica Maria de Jesus
Rua Lourenço Righetti
Rua Irmã Cornelia
Rua Antônio Castilho Marcondes
Rua Antônio de Deus Andrade
Rua Professora Escolástica Maria de Jesus
Av. Professor Walter Thaumaturgo
Rua Dr. Emilio Winther
Rua XV de Novembro
Rua Dona Chiquinha de Matos
Parque Dr. Barbosa de Oliveira
Terminal Urbano (Rodoviária Velha)

Reestruturação do Sistema de Transporte Público Municipal de Taubaté



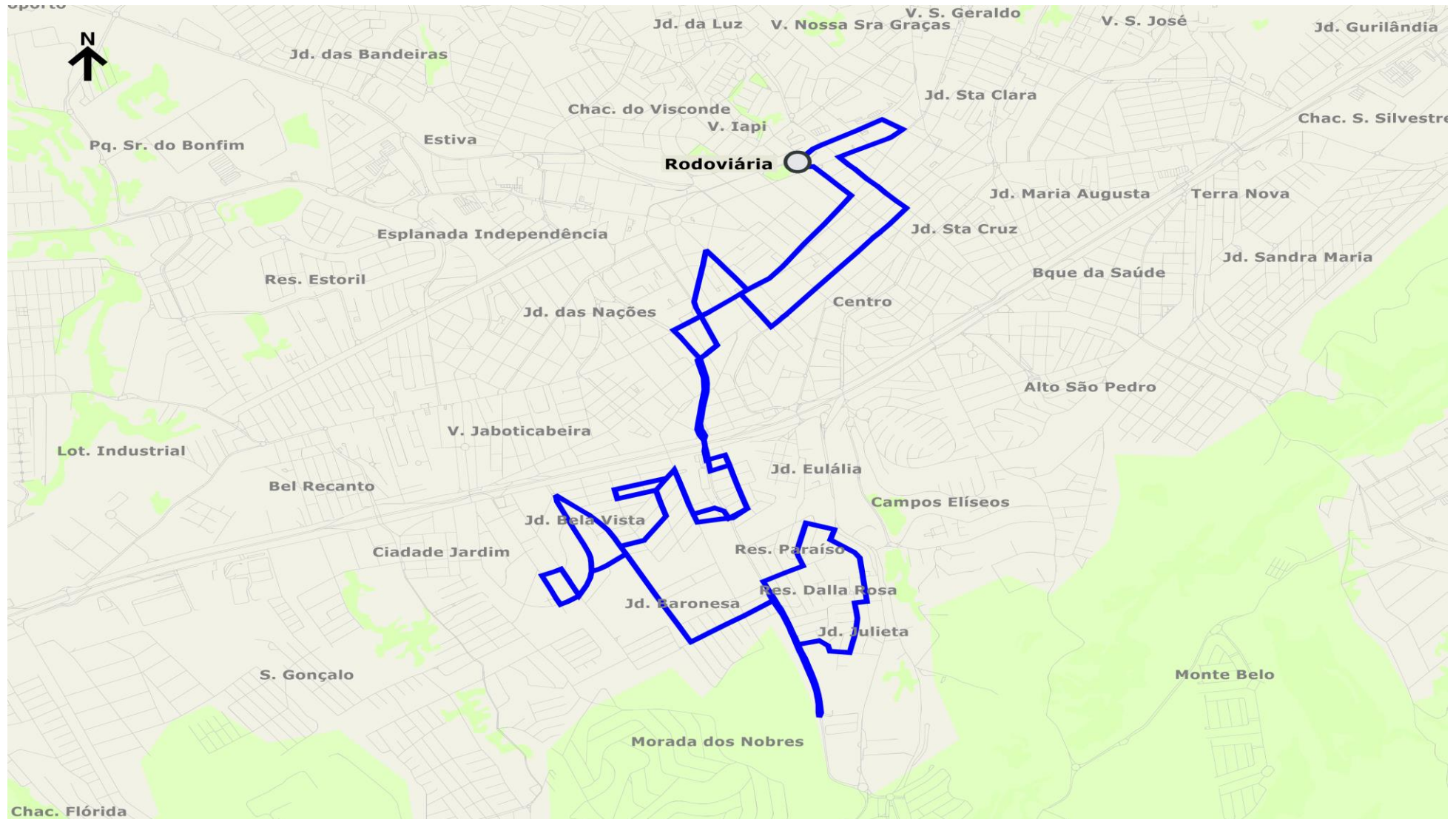
Código: 5 **Nome:** Cidade de Deus – Rod. Velha (Jardim Paulista via Pronto atendimento)

Extensão (km): **Ida:** 7,0 **Volta:** 7,0

Tipo de Veículo: Midiônibus II
Classificação: Urbana - Radial
Atendimento: Atendimento
Terminal Principal: Rodoviária Velha
Terminal Secundário: Cidade de Deus
Frota: 0
Viagens Dia Útil: 5
Viagens Sábado: 0
Viagens Domingo: 0
Tempos de Viagem (min.): 58
Produção Quilométrica (DU): 70
Produção Quilométrica (SB): 0
Produção Quilométrica (DO): 0

Quantidade de viagens por faixa horária:			
Faixa Horária	Dia Útil	Sábado	Domingo
4	0	0	0
5	0	0	0
6	0	0	0
7	0	0	0
8	1	0	0
9	0	0	0
10	0	0	0
11	0	0	0
12	1	0	0
13	0	0	0
14	1	0	0
15	0	0	0
16	0	0	0
17	1	0	0
18	1	0	0
19	0	0	0
20	0	0	0
21	0	0	0
22	0	0	0
23	0	0	0
0	0	0	0

Reestruturação do Sistema de Transporte Público Municipal de Taubaté



Reestruturação do Sistema de Transporte Público Municipal de Taubaté



Itinerário

Ida:

Terminal Urbano (Rodoviária Velha)
Rua Joaquim Távora
Rua Capitão Cirilo Lobato
Av. Granadeiro Guimarães
Rua Jacques Felix / Rua Marquês Herval
Rua Dr. Pedro Costa / Rua Voluntario Pena Ramos
Rua Dr. Emilio Winther
Rua Armando Sales de Oliveira
Rua Silva Jardim
Rua Nanci Guisard Kehier
Av. Tiradentes / Rua Ubatuba
Rua Mal. Artur da Costa e Silva
Av. Professor Walter Thaumaturgo
Rua Professora Escolástica Maria de Jesus
Rua Gonçalves Dias
Rua Antônio Castilho Marcondes
Rua Irmã Cornelia / Rua Lourenço Righetti
Rua Marinheiro Marcilio Dias / Av. Itambé
Av. Cônego Antônio Moreira da Costa
Rua Antônio Carlos de Alvarenga Junior
Rua Embaixador José Carlos de Macedo Soares
Rua Vicente Constantino
Rua Expedicionário Benedito de Moura
Av. Olmira Ortiz Pato
Rua Capitão Antônio Raposo Barreto
Rua Rachel Koter Resnichenco
Rua Gaspar Vaz da Cunha
Av. Monsenhor Gonzaga de Moura
Rua Ildelfonso Ferreira dos Santos
Av. José Bonifácio Moreira

Volta:

Av. José Bonifácio Moreira
Rua Embaixador José Carlos de Macedo Soares
Rua Vicente Constantino
Rua Embaixador José Carlos de Macedo Soares
Rua Antônio Carlos de Alvarenga Junior
Av. Cônego Antônio Moreira da Costa
Rua da Imprensa
Rua Professora Escolástica Maria de Jesus
Rua Lourenço Righetti
Rua Irmã Cornelia
Rua Antônio Castilho Marcondes
Rua Antônio de Deus Andrade
Rua Professora Escolástica Maria de Jesus
Av. Professor Walter Thaumaturgo
Rua Dr. Emilio Winther
Rua XV de Novembro
Rua Dona Chiquinha de Matos
Parque Dr. Barbosa de Oliveira
Terminal Urbano (Rodoviária Velha)

Reestruturação do Sistema de Transporte Público Municipal de Taubaté



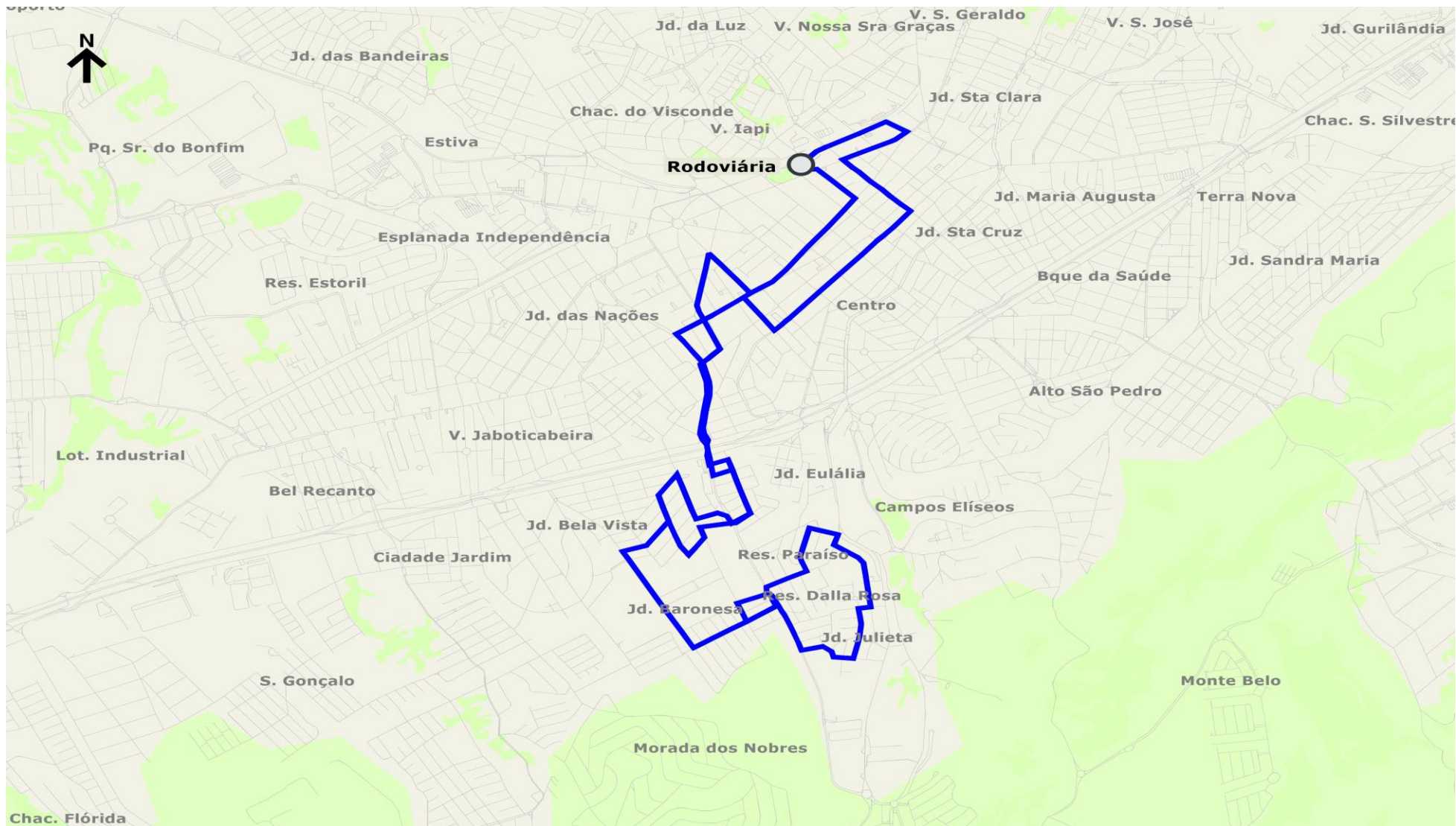
Código: 5 **Nome:** Cidade de Deus – Rod. Velha (Baronesa)

Extensão (km): **Ida:** 8,2 **Volta:** 8,2

Tipo de Veículo: Midiônibus II
Classificação: Urbana - Radial
Atendimento: Atendimento
Terminal Principal: Rodoviária Velha
Terminal Secundário: Cidade de Deus
Frota: 1
Viagens Dia Útil: 8
Viagens Sábado: 0
Viagens Domingo: 0
Tempos de Viagem (min.): 56
Produção Quilométrica (DU): 131
Produção Quilométrica (SB): 0
Produção Quilométrica (DO): 0

Quantidade de viagens por faixa horária:			
Faixa Horária	Dia Útil	Sábado	Domingo
4	0	0	0
5	0	0	0
6	1	0	0
7	1	0	0
8	0	0	0
9	1	0	0
10	0	0	0
11	1	0	0
12	0	0	0
13	1	0	0
14	0	0	0
15	1	0	0
16	1	0	0
17	1	0	0
18	0	0	0
19	0	0	0
20	0	0	0
21	0	0	0
22	0	0	0
23	0	0	0
0	0	0	0

Reestruturação do Sistema de Transporte Público Municipal de Taubaté



Reestruturação do Sistema de Transporte Público Municipal de Taubaté



Itinerário

Ida:

Terminal Urbano (Rodoviária Velha)
Rua Joaquim Távora / Rua Capitão Cirilo Lobato
Av. Granadeiro Guimarães
Rua Jacques Felix / Rua Marquês Herval
Rua Dr. Pedro Costa / Rua Voluntario Pena Ramos
Rua Dr. Emilio Winther
Rua Armando Sales de Oliveira
Rua Silva Jardim / Rua Nanci Guisard Kehier
Av. Tiradentes / Rua Ubatuba
Rua Mal. Artur da Costa e Silva
Av. Professor Walter Thaumaturgo
Rua Professora Escolástica Maria de Jesus
Rua Gonçalves Dias
Rua Antônio Castilho Marcondes
Rua Irmã Cornelia / Rua Lourenço Righetti
Rua Marinheiro Marcilio Dias
Av. Itambé / Rua Evaristo Ferreira da Costa
Rua José Leandro dos Santos
Rua Cinco de Dezembro
Rua Luís dos Santos
Rua Expedicionário Benedito de Moura
Rua Olmira Ortiz Pato
Av. Itambé
Rua Maria José da Cruz
Rua Professora Escolástica Maria de Jesus
Av. Manoel dos Santos
Rua Benedito Leite
Rua Vicente Gilson Gifone

Volta:

Rua Vicente Gilson Gifone / Av. Manoel dos Santos
Rua Francisco Simões Corrêa de Araújo
Rua Constantino Frugoli / Rua Jair Alves da Cunha
Rua Luis Guitiliano de Souza
Rua Maria de Fatima Sene Ferrari
Rua Luis Tuan / Rua Augusta Basso
Rua Gilbertina da Silva
Rua Professora Escolástica Maria de Jesus
Rua Olmira Ortiz pato
Rua Expedicionário Benedito de Moura
Rua Luís dos Santos / Rua Cinco de Dezembro
Rua José Leandro dos Santos
Av. Cônego Antônio Moreira da Costa
Av. Itambé
Rua da Imprensa
Rua Professora Escolástica Maria de Jesus
Rua Lourenço Righetti
Rua Irmã Cornelia
Rua Antônio Castilho Marcondes
Rua Antônio de Deus Andrade
Rua Professora Escolástica Maria de Jesus
Av. Professor Walter Thaumaturgo
Rua Dr. Emilio Winther
Rua XV de Novembro
Rua Dona Chiquinha de Matos
Parque Dr. Barbosa de Oliveira
Terminal Urbano (Rodoviária Velha)

Reestruturação do Sistema de Transporte Público Municipal de Taubaté



Código: 6 **Nome:** Rodoviária Velha – Marlene Miranda (Via Baraceia)

Extensão (km): **Ida:** 7,0 **Volta:** 7,0

Tipo de Veículo: Midiônibus II
Classificação: Urbana - Radial
Atendimento: Atendimento
Terminal Principal: Rodoviária Velha
Terminal Secundário: Marlene Miranda
Frota: 1
Viagens Dia Útil: 4
Viagens Sábado: 1
Viagens Domingo: 0
Tempos de Viagem (min.): 67
Produção Quilométrica (DU): 56
Produção Quilométrica (SB): 14
Produção Quilométrica (DO): 0

Quantidade de viagens por faixa horária:			
Faixa Horária	Dia Útil	Sábado	Domingo
4	0	0	0
5	0	0	0
6	0	0	0
7	1	1	0
8	0	0	0
9	0	0	0
10	0	0	0
11	1	0	0
12	0	0	0
13	0	0	0
14	0	0	0
15	0	0	0
16	0	0	0
17	0	0	0
18	1	0	0
19	0	0	0
20	0	0	0
21	0	0	0
22	1	0	0
23	0	0	0
0	0	0	0

Reestruturação do Sistema de Transporte Público Municipal de Taubaté



Reestruturação do Sistema de Transporte Público Municipal de Taubaté



Itinerário

Ida:

Terminal Urbano (Rodoviária Velha)
Rua Joaquim Távora
Rua Capitão Cirilo Lobato
Av. Granadeiro Guimarães
Rua Jacques Felix
Av. Desembargador de Oliveira Costa
Rua Cel. Gomes de Oliveira
Rua Dr. Jorge Winther
Rua Humaitá
Av. da Saudade
Rodovia Dr. Osvaldo Cruz
Estrada Antônio de Angelis
APAE
Estrada Antônio de Angelis
Rua do Boracéia
Estrada Municipal Antônio de Angelis
Rodovia Dr. Osvaldo Cruz
Estrada Antônio de Angelis
Rodovia Dr. Osvaldo Cruz
Estrada Municipal Itapeçirica
Estrada Municipal Itapeçirica de baixo
Rua José da Conceição (antiga Rua 1)
Rua Homero Xavier Lopes
Rua Oscar Ferreira (antiga Rua 2)
Rua Dezoito
Municipal Itapeçirica
Estrada Municipal Itapeçirica de baixo
Rua José da Conceição (antiga Rua 1)
Rua Homero Xavier Lopes
Rua Oscar Ferreira (antiga Rua 2)
Rua Dezoito

Volta:

Rua João Benedito Lobo dos Santos
Rua Leoni Machetim
Rua 8
Estrada Itapeçirica de Baixo
Estrada de Itapeçirica
Rodovia Osvaldo Cruz
Rua Primavera
Av. Bandeirantes
Av. Kubitschek de Oliveira
Rua Voluntário Pena Ramos
Rua Dr. Emilio Winther
Pça. Oito de Maio
XV de Novembro
Rua Dona Chiquinha de Mattos
Pq. Dr. Barbosa de Oliveira
Terminal Urbano (Rodoviária Velha)

Reestruturação do Sistema de Transporte Público Municipal de Taubaté



Código: 6 **Nome:** Rodoviária Velha – Marlene Miranda (Via Apae)

Extensão (km): **Ida:** 10,0 **Volta:** 10,0

Tipo de Veículo: Midiônibus II

Classificação: Urbana - Radial

Atendimento: Base

Terminal Principal: Rodoviária Velha

Terminal Secundário: Marlene Miranda

Frota: 1

Viagens Dia Útil: 19

Viagens Sábado: 19

Viagens Domingo: 14

Tempos de Viagem (min.) 60

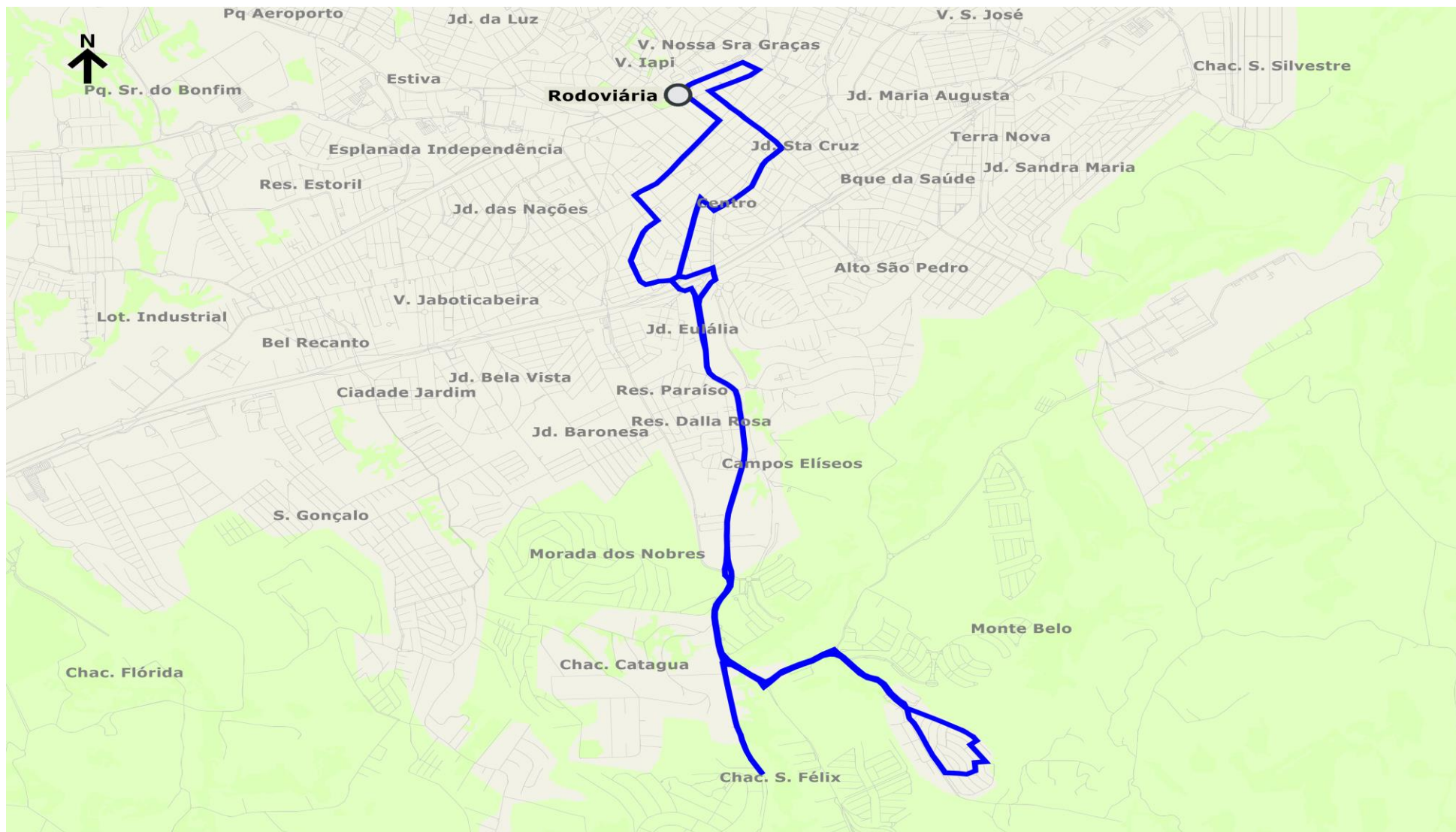
Produção Quilométrica (DU): 380

Produção Quilométrica (SB): 380

Produção Quilométrica (DO): 280

Quantidade de viagens por faixa horária:			
Faixa Horária	Dia Útil	Sábado	Domingo
4	0	0	0
5	1	1	1
6	2	1	1
7	1	1	1
8	1	1	0
9	1	1	1
10	1	1	1
11	0	2	0
12	1	1	1
13	1	2	1
14	2	1	1
15	2	0	0
16	1	1	1
17	1	1	1
18	1	1	1
19	0	0	1
20	1	1	0
21	1	1	1
22	0	1	1
23	0	1	0
0	1	0	0

Reestruturação do Sistema de Transporte Público Municipal de Taubaté



Reestruturação do Sistema de Transporte Público Municipal de Taubaté



Itinerário

Ida:

Terminal Urbano (Rodoviária Velha)
Rua Joaquim Távora
Rua Capitão Cirilo Lobato
Av. Granadeiro Guimarães
Rua Jacques Felix
Av. Desembargador de Oliveira Costa
Rua Cel. Gomes de Oliveira
Rua Dr. Jorge Winther
Rua Humaitá
Av. da Saudade
Rodovia Dr. Osvaldo Cruz
Estrada Antônio de Angelis (APAE)
Estrada Antônio de Angelis
Rodovia Dr. Osvaldo Cruz
Estrada Municipal Itapeçirica
Estrada Municipal Itapeçirica de baixo
Rua José da Conceição (antiga Rua 1)
Rua Homero Xavier Lopes
Rua Oscar Ferreira (antiga Rua 2)
Rua Dezoito

Volta:

Rua João Benedito Lobo dos Santos
Rua Leoni Machetim
Rua 8
Estrada Itapeçirica de Baixo
Estrada de Itapeçirica
Rodovia Osvaldo Cruz
Rua Primavera
Av. Bandeirantes
Av. Kubitschek de Oliveira
Rua Voluntário Pena Ramos
Rua Dr. Emilio Winther
Rua Visconde do Rio Branco
Rua Dona Chiquinha de Mattos
Pq. Dr. Barbosa de Oliveira
Terminal Urbano (Rodoviária Velha)

Reestruturação do Sistema de Transporte Público Municipal de Taubaté



Código: 7 **Nome:** Rodoviária Velha / Vila Aparecida

Extensão (km): **Ida:** 12,0 **Volta:** 12,0

Tipo de Veículo: Midiônibus II
Classificação: Urbana - Radial
Atendimento: Base
Terminal Principal: Rodoviária Velha
Terminal Secundário: Vila Aparecida
Frota: 3
Viagens Dia Útil: 24
Viagens Sábado: 19
Viagens Domingo: 13
Tempos de Viagem (min.): 72
Produção Quilométrica (DU): 576
Produção Quilométrica (SB): 456
Produção Quilométrica (DO): 312

Quantidade de viagens por faixa horária:			
Faixa Horária	Dia Útil	Sábado	Domingo
4	0	0	0
5	1	1	1
6	2	2	1
7	2	1	1
8	2	1	0
9	1	2	1
10	1	1	0
11	1	1	1
12	1	1	1
13	2	1	0
14	1	1	1
15	1	1	1
16	1	1	1
17	1	1	0
18	2	0	1
19	1	1	1
20	1	0	0
21	1	1	1
22	1	1	1
23	1	0	0
0	0	1	0

Reestruturação do Sistema de Transporte Público Municipal de Taubaté



Reestruturação do Sistema de Transporte Público Municipal de Taubaté



Itinerário

Ida:

Terminal Urbano (Rodoviária Velha)
Rua Joaquim Távora / Rua Capitão Cirilo Lobato
Av. Granadeiro Guimarães / Rua Cel. Augusto Monteiro
Av. José Olegário de Barros / Rua Padre Fischer
Av. Dr. Pereira Barbosa / Av. Bartolomeu Bueno
Rua Tavares Filho
Rua Francisco Escobar
Av. Santa Cruz do Areão
Rua Dr. Miguel Vieira Ferreira
Rua Vicente Santoro
Rua Anísio Salim Assaf
Rua Ivan Costa / Rua Elpídio dos Santos
Rua José Isaias Monteiro dos Santos
Rua Martin Luther King
Rua Ana Perpétua Marquês
Av. Dr. Cesar Costa / Rua Corrêa Gomes
Av. Dr. José Getúlio Monteiro
Rua Dr. Moises Calile Junior
Av. Engenheiro Milton de Alvarenga Peixoto
Rua Maria Aparecida Esquilante Meireles
Rua Humberto Fernandes Pinto
Rua Palmira Aparecida de Moraes
Rua Oito
Rua Carlos Matos de Carvalho
Rua José do Sacramento Silva
Rua João Alves de Brito
Rua Oito
Av. Voluntário Benedito Sergio

Volta:

Av. Voluntário Benedito Sergio
Rua Aparecida Cazal / Rua Sete / Rua Oito
Rua João Alves de Brito / Rua José do Sacramento Silva
Rua Carlos Matos de Carvalho
Rua Oito / Rua Palmira Aparecida de Moraes
Rua Humberto Fernandes Pinto
Rua Rosangela Maria Pinto / Rua Luis Henrique Marquês
Rua Maria Aparecida Esquilante Meireles
Av. Engenheiro Milton de Alvarenga Peixoto
Rua Dr. Moises Calile Junior
Av. Dr. José Getúlio Monteiro
Rua Corrêa Gomes / Rua José Ramos Ortiz
Rua Ana Perpétua Marquês
Rua Martin Luther King
Rua José Isaias Monteiro dos Santos
Rua Elpídio dos Santos
Rua Ivan Costa / Rua Anísio Salim Assaf
Rua Vicente Santoro / Rua Dr. Miguel Vieira Ferreira
Av. Santa Cruz do Areão / Rua Euclides da Cunha
Rua Bartolomeu Bueno / Av. Dr. Pereira Barbosa
Rua José Vicente de Barros / Av. José Olegário de Barros
Rua Jacques Félix / Rua Marquês do Herval
Rua Dr. Pedro Costa
Rua Voluntário Pena ramos
Rua Armando Sales de Oliveira
Rua Silva Jardim / Av. Tiradentes
Rua Francisco de Toledo
Rua Agostinho Danelli / Rua Dino Bueno
Parque Dr. Barbosa de Oliveira
Terminal Urbano (Rodoviária Velha)

Reestruturação do Sistema de Transporte Público Municipal de Taubaté



Código: 8 **Nome:** Parque Aeroporto – Terminal Rod. Urbano (Rod. Velha) (Estiva)

Extensão (km): **Ida:** 10,5 **Volta:** 10,5

Tipo de Veículo: Midiônibus II
Classificação: Urbana - Radial
Atendimento: Atendimento
Terminal Principal: Rodoviária Velha
Terminal Secundário: Parque Aeroporto
Frota: 1
Viagens Dia Útil: 16
Viagens Sábado: 6
Viagens Domingo: 5
Tempos de Viagem (min.): 59
Produção Quilométrica (DU): 336
Produção Quilométrica (SB): 126
Produção Quilométrica (DO): 105

Quantidade de viagens por faixa horária:			
Faixa Horária	Dia Útil	Sábado	Domingo
4	0	0	0
5	1	1	1
6	1	0	0
7	0	0	0
8	2	0	0
9	1	1	1
10	1	1	0
11	0	0	0
12	1	1	1
13	1	0	0
14	1	1	0
15	1	0	1
16	1	1	0
17	1	0	1
18	2	0	0
19	0	0	0
20	1	0	0
21	1	0	0
22	0	0	0
23	0	0	0
0	0	0	0

Reestruturação do Sistema de Transporte Público Municipal de Taubaté



Reestruturação do Sistema de Transporte Público Municipal de Taubaté



Itinerário

Ida:

Terminal Urbano (Rodoviária Velha)
Rua Conselheiro Moreira de Barros
Rua XV de Novembro
Rua Jacques Félix / Rua Marquês do Herval
Rua Dr. Pedro Costa
Rua Voluntário Pena Ramos
Rua Dr. Emilio Winther
Rua Armando Sales de Oliveira
Rua Silva Jardim / Av. Tiradentes
Rua Francisco Eugênio de Toledo
Rua Dino Bueno / Rua Armando Salles
Praça Feliz Guisard Filho (CTI)
Rua dos Operários / Rua Maria Joaquina de Almeida
Rua Quarto de Março
Viaduto Vereador Fábio Bueno Patrício (Viaduto Torto)
Rua Edmundo Morewood
Rua dos Passos / Praça Frei Vicente
Av. Voluntário Benedito Sergio / Av. José Francisco Alarcão
Rua Valério de Almeida / Rua São João Evangelista
Av. Jeanne Rosand Guisard
Rua Engenheiro Agrônomo José A. Lopes Vieira
Rua Comandante Gastão Firmino de Azevedo
Rua Augusta Moreira de Castro Guimarães
Rua Dinorá Pereira Ramos Brito / Rua Capitão Adolfo Monteiro
Rua José Dantas
Rua Comandante Gastão Firmino de Azevedo
Rua Dr. Sinésio da Cunha Barbosa
Rua Comandante José Renato Cursino de Moura
Rua Marina de Castilho de Oliveira Costa
Av. Antônio Cursino de Moura
Rua Maria da Glória Aguiar Kater / Av. Geraldo Antônio da Silva
Rua Benedito Tadeu Pião
Rua Antônio Marcondes da Silva

Volta:

Rua Antônio Marcondes da Silva
Rua William Ortiz
Rua Cônego Osvaldo Gemi Chester
Av. Geraldo Antônio da Silva
Rua Maria da Glória Aguiar Kater
Av. Antônio Cursino de Moura
Rua Marina Castilho de Oliveira Costa
Rua Comandante José Renato Cursino de Moura
Rua Dr. Sinésio da Cunha Barbosa
Rua Comandante Gastão Firmino de Azevedo
Rua José Dantas
Rua Cap. Adolfo Monteiro
Rua Dinorá Pereira Ramos Brito
Rua Augusta Moreira de Castro Guimarães
Rua Comandante Gastão Firmino de Azevedo
Rua Engenheiro Agrônomo José A. Lopes Vieira
Av. Jeanne Rosand Guisard
Rua Márcio
Av. Voluntário Benedito Sergio
Rua dos Passos
Av. Charles Schneider
Rua Francisco Eugênio de Toledo
Av. Tiradentes
Rua Dr. Emilio Winther
Rua XV de Novembro
Rua Dona Chiquinha de Mattos
Pq. Dr. Barbosa de Oliveira
Terminal Urbano (Rodoviária Velha)

Reestruturação do Sistema de Transporte Público Municipal de Taubaté



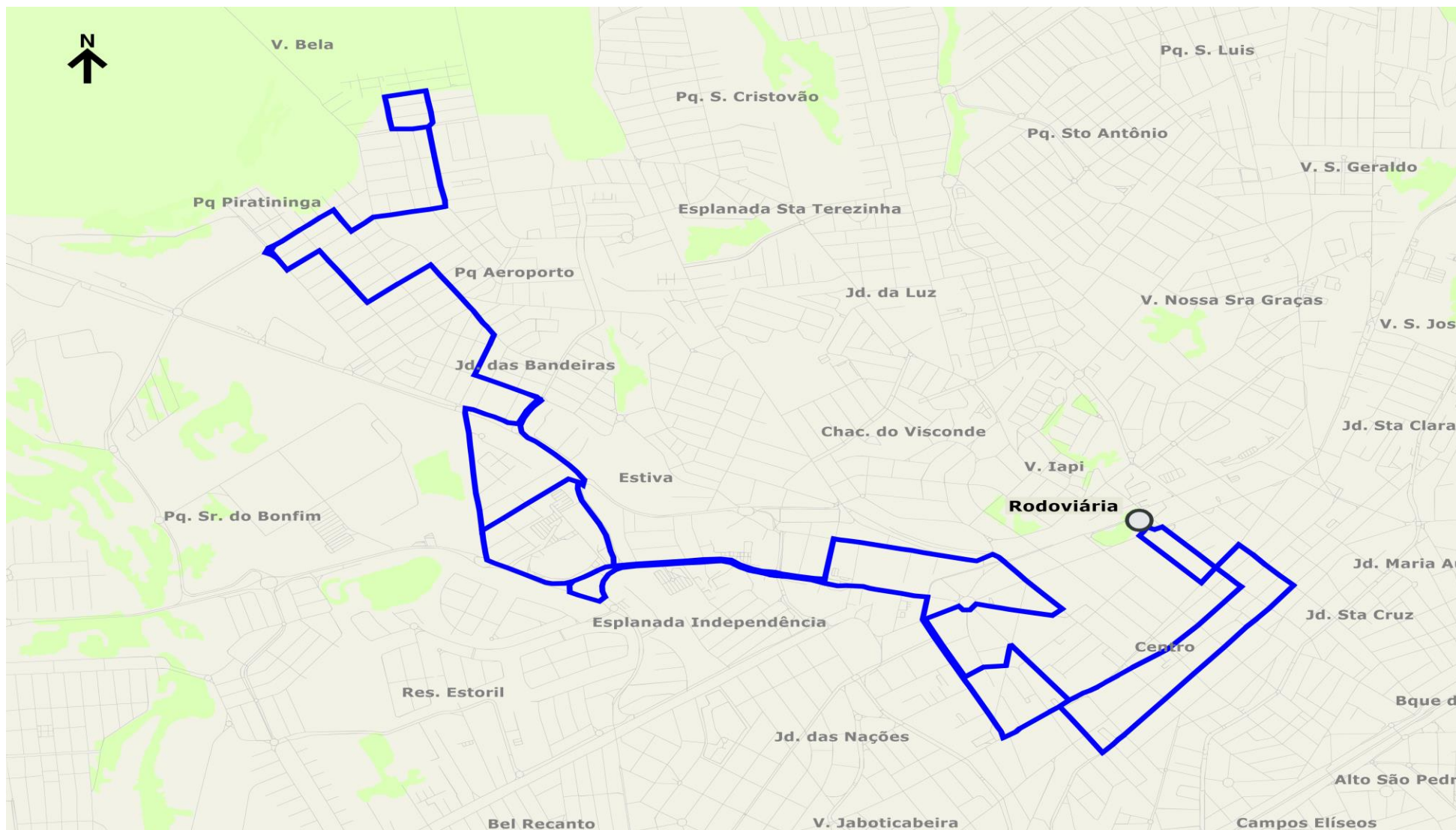
Código: 8 **Nome:** Parque Aeroporto – Terminal Rod. Urbano (Rod. Velha) (Shopping)

Extensão (km): **Ida:** 9,5 **Volta:** 9,5

Tipo de Veículo: Midiônibus II
Classificação: Urbana - Radial
Atendimento: Base
Terminal Principal: Rodoviária Velha
Terminal Secundário: Parque Aeroporto
Frota: 1
Viagens Dia Útil: 21
Viagens Sábado: 10
Viagens Domingo: 7
Tempos de Viagem (min.): 64
Produção Quilométrica (DU): 399
Produção Quilométrica (SB): 190
Produção Quilométrica (DO): 133

Quantidade de viagens por faixa horária:			
Faixa Horária	Dia Útil	Sábado	Domingo
4	0	0	0
5	1	1	1
6	1	1	0
7	2	0	0
8	1	1	0
9	1	1	0
10	1	0	0
11	1	1	1
12	1	0	0
13	1	1	1
14	1	0	0
15	1	1	0
16	1	0	1
17	1	0	0
18	1	0	0
19	1	1	1
20	1	0	0
21	0	1	1
22	1	1	1
23	2	0	0
0	1	0	0

Reestruturação do Sistema de Transporte Público Municipal de Taubaté



Reestruturação do Sistema de Transporte Público Municipal de Taubaté



Itinerário

Ida:

Terminal Urbano (Rodoviária Velha)
Rua Conselheiro Moreira de Barros
Rua XV de Novembro / Rua Jacques Félix
Rua Marquês do Herval / Rua Dr. Pedro Costa
Rua Voluntário Pena Ramos / Rua Dr. Emilio Winther
Rua Armando Sales de Oliveira / Rua Silva Jardim
Av. Tiradentes / Rua Francisco Eugênio de Toledo
Rua Dino Bueno / Rua Armando Salles
Praça Feliz Guisard Filho (CTI) / Rua dos Operários
Rua Maria Joaquina de Almeida / Rua Quartro de Março
Viaduto Vereador Fábio Bueno Patrício (Viaduto Torto)
Rua Edmundo Morewood / Rua dos Passos
Av. Charles Schneider
Rua Irmãos Albernaz
Rua Barão de Taubaté
Estrada do Pinhão
Av. Antônio Garcia da Cunha
Rua Comandante Gastão Firmino de Azevedo
Rua Augusta Moreira de Castro Guimarães
Rua Dinorá Pereira Ramos Brito
Rua Capitão Adolfo Monteiro
Rua José Dantas
Rua Comandante Gastão Firmino de Azevedo
Rua Dr. Sinésio da Cunha Barbosa
Rua Comandante José Renato Cursino de Moura
Rua Marina de Castilho de Oliveira Costa
Rua Comandante Fernando de Barros Morgado
Rua Dr. Sinésio Cunha Barbosa
Rua Giuseppe Tomaziello
Av. Geraldo Antônio da Silva
Rua Benedito Tadeu Pião
Rua Antônio Marcondes da Silva

Volta:

Rua Antônio Marcondes da Silva
Rua William Ortiz
Rua Cônego Osvaldo Gemi Chester
Av. Geraldo Antônio da Silva
Rua Giuseppe Tomaziello
Rua Dr. Sinésio da Cunha Barbosa
Rua Comandante Fernando de Barros Morgado
Rua Marina Castilho de Oliveira Costa
Rua Comandante José Renato Cursino de Moura
Rua Dr. Sinésio da Cunha Barbosa
Rua Comandante Gastão Firmino de Azevedo
Rua José Dantas
Rua Cap. Adolfo Monteiro
Rua Dinorá Pereira Ramos Brito
Rua Augusta Moreira de Castro Guimarães
Rua Comandante Gastão Firmino de Azevedo
Av. Antônio Garcia da Cunha
Rua Comandante José Renato Cursino de Moura
Rua Irmãos Albernaz
Rua Barão de Taubaté
Av. Cônego João Maria Raimundo da Silva
Av. Charles Schneider
Rua Francisco Eugênio de Toledo
Av. Tiradentes
Rua Dr. Emilio Winther
Rua XV de Novembro
Rua Dona Chiquinha de Mattos
Pq. Dr. Barbosa de Oliveira
Terminal Urbano (Rodoviária Velha)

Reestruturação do Sistema de Transporte Público Municipal de Taubaté



Código: 9 **Nome:** Rodoviária Velha / Fonte Imaculada

Extensão (km): **Ida:** 10,5 **Volta:** 10,5

Tipo de Veículo: Midiônibus II

Classificação: Urbana - Radial

Atendimento: Base

Terminal Principal: Rodoviária Velha

Terminal Secundário: Fonte Imaculada

Frota: 1

Viagens Dia Útil: 14

Viagens Sábado: 8

Viagens Domingo: 8

Tempos de Viagem (min.) 48

Produção Quilométrica (DU): 294

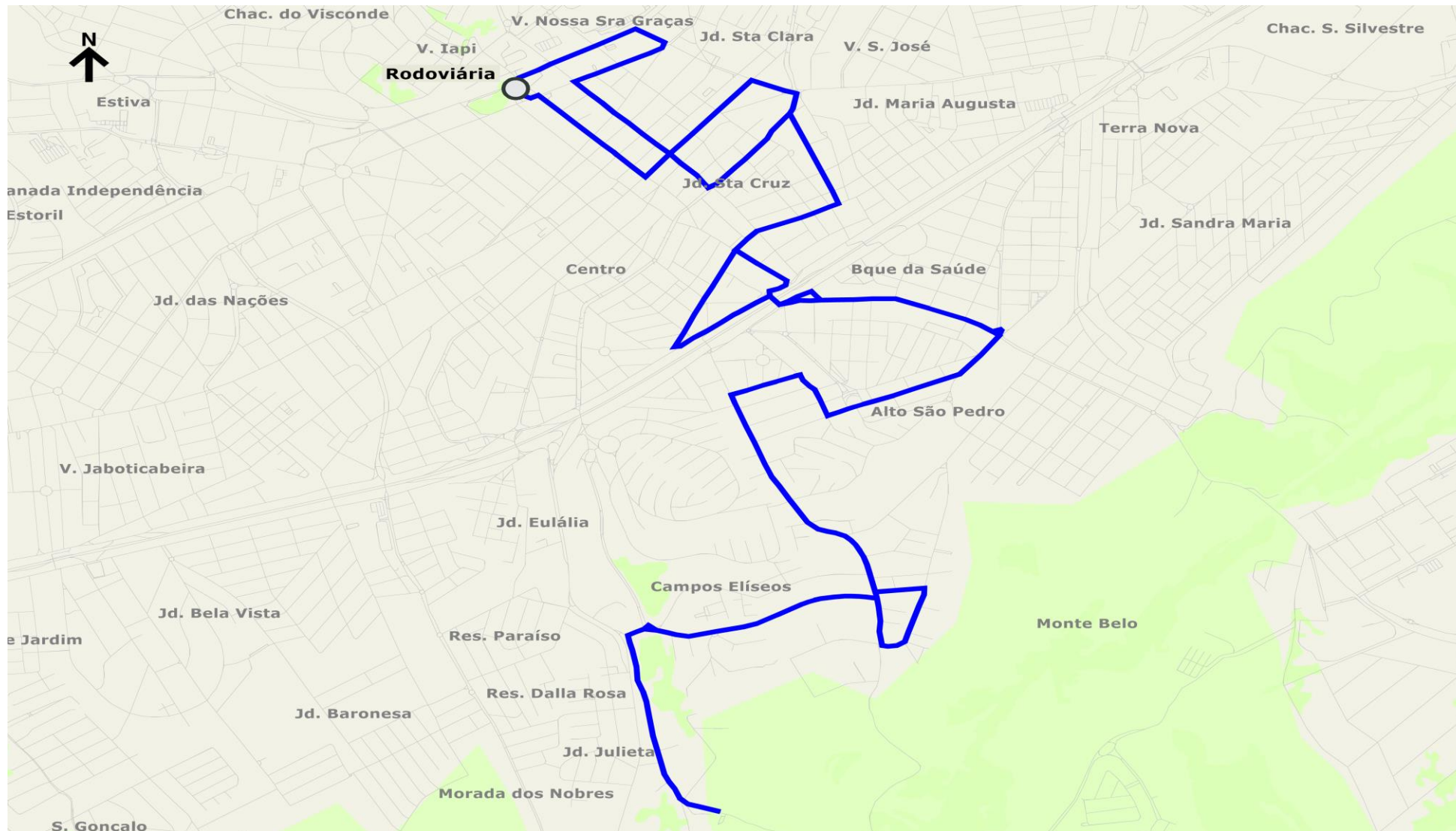
Produção Quilométrica (SB): 168

Produção Quilométrica (DO): 168

Quantidade de viagens por faixa horária:

Faixa Horária	Dia Útil	Sábado	Domingo
4	0	0	0
5	1	0	0
6	1	1	1
7	1	1	1
8	1	1	1
9	0	0	0
10	1	1	1
11	0	0	0
12	1	1	1
13	1	1	1
14	0	0	0
15	1	0	0
16	1	1	1
17	1	0	0
18	1	1	1
19	1	0	0
20	1	0	0
21	0	0	0
22	1	0	0
23	0	0	0
0	0	0	0

Reestruturação do Sistema de Transporte Público Municipal de Taubaté



Reestruturação do Sistema de Transporte Público Municipal de Taubaté



Itinerário

Ida:

Terminal Urbano (Rodoviária Velha)
Rua Joaquim Távora
Rua Capitão Cirilo Lobato
AV. Granadeiro Guimarães
Rua Jacques Felix
Rua Juca Esteves
Rua Arthur Vieira
Rua José Pedro da Cunha
Praça Rui Barbosa
Rua do Café
Av. Bandeirantes
Av. São Pedro
Av. Antídio de Aguiar
Rua Marechal Rondon
Rua Cel. Bento Furtado
Rua Salvador de Faria Albernaz
Rua Condessa de Vimieiro
Rua Imaculada Conceição
Rua Taubaté
Rua Lindóia
Rua Imaculada Conceição
Rua dos Andradas
Rua Sebastião Orselli Frugoli
Av. Dr. Felix Guisard Filho
Rua Maria Basso Monteiro

Volta:

Rua Maria Basso Monteiro
Av. Dr. Felix Guisard Filho
Rua Sebastião Orselli Frugoli
Rua dos Andradas
Rua Imaculada Conceição
Rua Condessa de Vimieiro
Rua Salvador de Faria Albernaz
Rua Cel. Bento Furtado
Rua Marechal Rondon
Av. Antídio de Aguiar
Av. São Pedro
Rua Cel. João Afonso
Av. Dom Pedro I
Av. Bandeirantes
Praça Rui Barbosa
Rua José Pedro da Cunha
Rua Padre Faria Fialho
Rua Santo Antônio
Rua Cônego Altino de Moura
Rua Juca Esteves
Rua Dr. Gastão Câmara Leal
Rua Marquês de Herval
Rua Bispo Rodovalho
Rua Dona Chiquinha de matos
Parque Dr. Barbosa de Oliveira
Terminal Urbano (Rodoviária Velha)

Reestruturação do Sistema de Transporte Público Municipal de Taubaté



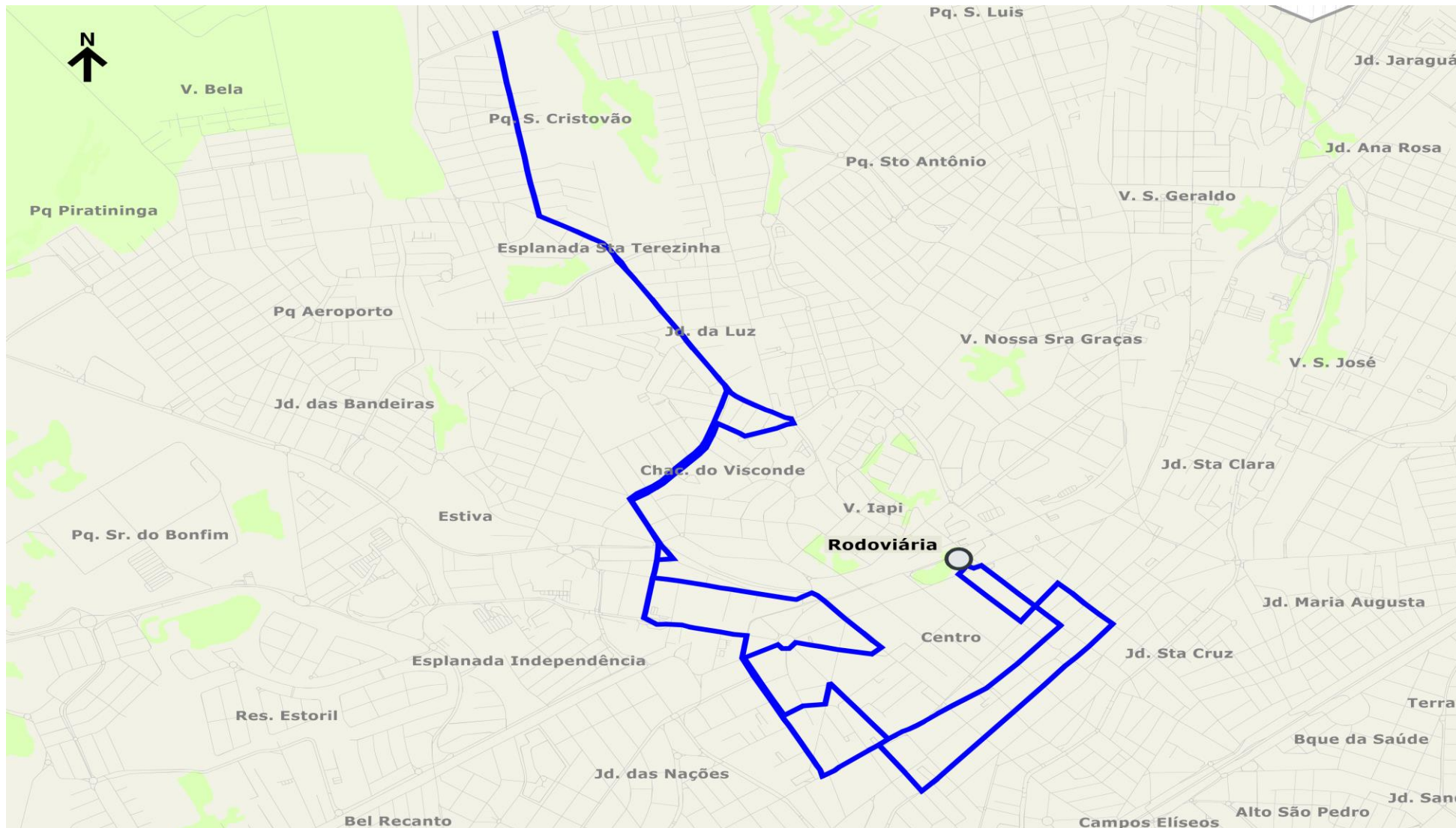
Código: 10 **Nome:** Parque Ipanema / Rod. Velha (Vila Rica/ Santa Catarina)

Extensão (km): **Ida:** 8,0 **Volta:** 8,0

Tipo de Veículo: Midiônibus II
Classificação: Urbana - Radial
Atendimento: Atendimento
Terminal Principal: Rodoviária Velha
Terminal Secundário: Parque Ipanema
Frota: 1
Viagens Dia Útil: 9
Viagens Sábado: 7
Viagens Domingo: 7
Tempos de Viagem (min.) 54
Produção Quilométrica (DU): 144
Produção Quilométrica (SB): 112
Produção Quilométrica (DO): 112

Quantidade de viagens por faixa horária:			
Faixa Horária	Dia Útil	Sábado	Domingo
4	0	0	0
5	1	1	1
6	1	0	0
7	0	1	0
8	1	0	1
9	0	0	0
10	1	1	0
11	0	0	1
12	1	0	0
13	1	1	0
14	0	0	1
15	1	1	0
16	0	0	1
17	1	0	0
18	1	1	0
19	0	0	1
20	0	1	0
21	0	0	0
22	0	0	1
23	0	0	0
0	0	0	0

Reestruturação do Sistema de Transporte Público Municipal de Taubaté



Reestruturação do Sistema de Transporte Público Municipal de Taubaté



Itinerário

Ida:

Terminal Urbano (Rodoviária Velha)
Rua Conselheiro Moreira de Barros
Rua XV de Novembro
Rua Jacques Félix
Rua Marquês do Herval
Rua Dr. Pedro Costa
Rua Voluntário Pena Ramos
Rua Dr. Emilio Winther
Rua Armando Sales de Oliveira
Rua Silva Jardim
Av. Tiradentes
Rua Francisco Eugênio de Toledo
Rua Dino Bueno
Rua Armando Salles
Praça Felix Guisard
Av. Nove de Julho
Rua Quatro de Março (Viaduto torto)
Rua Edmundo Morewood
Av. Darci Albernaz
Av. Charles Schneider
Rua dos Passos
Praça Frei Vicente
Rua Voluntario Benedito Sérgio
Av. Vila Rica
Rua Mãe Tereza
Rua Major Joaquim Monteiro Pato
Rua Domingues Ribas
Av. Vila Velha
Rua Nelson Meirelles
Rua José Nemer Parquet

Volta:

Rua José Nemer Parquet
Rua dos Trovadores
Rua Homero de Paula Matos
Av. Vila Velha
Rua Maria de Lourdes Saldanha
Rua Simão Botossi
R. Itajaí
R. Blumenau
R. Florianópolis
Av. Voluntário Benedito Sérgio
Rua dos Passos
Av. Charles Schneider
Rua Francisco Eugênio de Toledo
Av. Tiradentes
Rua Dr. Emilio Winther
Rua XV de Novembro
Rua Dona Chiquinha de Matos
Pq. Dr. Barbosa de Oliveira
Terminal Urbano (Rodoviária Velha)

Reestruturação do Sistema de Transporte Público Municipal de Taubaté



Código: 10 **Nome:** Parque Ipanema / Rod. Velha (Voluntário Benedito Sérgio/ Santa Helena)

Extensão (km): **Ida:** 8,5 **Volta:** 8,5

Tipo de Veículo: Midiônibus II
Classificação: Urbana - Radial
Atendimento: Base
Terminal Principal: Rodoviária Velha
Terminal Secundário: Parque Ipanema
Frota: 1
Viagens Dia Útil: 13
Viagens Sábado: 8
Viagens Domingo: 6
Tempos de Viagem (min.): 60
Produção Quilométrica (DU): 221
Produção Quilométrica (SB): 136
Produção Quilométrica (DO): 102

Quantidade de viagens por faixa horária:			
Faixa Horária	Dia Útil	Sábado	Domingo
4	0	0	0
5	0	0	0
6	1	1	1
7	1	0	0
8	0	0	0
9	1	1	1
10	0	0	0
11	1	0	0
12	1	1	1
13	0	0	0
14	2	1	0
15	0	0	1
16	1	1	0
17	0	0	0
18	1	0	1
19	1	1	0
20	0	0	0
21	1	0	1
22	1	1	0
23	1	1	0
0	0	0	0

Reestruturação do Sistema de Transporte Público Municipal de Taubaté



Reestruturação do Sistema de Transporte Público Municipal de Taubaté



Itinerário

Ida:

Terminal Urbano (Rodoviária Velha)
Rua Conselheiro Moreira de Barros
Rua XV de Novembro
Rua Jacques Félix
Rua Marquês do Herval
Rua Dr. Pedro Costa
Rua Voluntário Pena Ramos
Rua Dr. Emilio Winther
Rua Armando Sales de Oliveira
Rua Silva Jardim
Rua Nanci Guisard Kehier
Av. Tiradentes
Rua Francisco Eugênio de Toledo
Rua Dino Bueno
Rua Armando Salles
Praça Felix Guisard
Av. Nove de Julho
Rua Quatro de Março (Viaduto torto)
Rua Edmundo Morewood
Av. Darci Albernaz
Av. Charles Schnneider
Rua dos Passos
Praça Frei Vicente
Av. Voluntario Benedito Sérgio
Rua Homero de Paula matos
Rua José Nemer Parquet

Volta:

Rua José Nemer Parquet
Rua Nelson Meireles
Av. Ameleto Marino
Av. Voluntário Benedito Sergio
Rua José Geraldo Alarcão
Rua Cinco
Rua Nelson Meireles
Av. Vila Velha
Rua Domingues Ribas
Rua Benedito Marcondes Pereira
Rua Joaquim Monteiro Pato
Rua Domingues Ribas
Av. Vila Rica
Av. Voluntário Benedito Sérgio
Rua dos Passos
Av. Charles Schneider
Rua Francisco Eugênio de Toledo
Av. Tiradentes
Rua Dr. Emilio Winther
Rua XV de Novembro
Rua Dona Chiquinha de Matos
Pq. Dr. Barbosa de Oliveira
Terminal Urbano (Rodoviária Velha)

Reestruturação do Sistema de Transporte Público Municipal de Taubaté



Código: 11 **Nome:** Vila São Geraldo - Rod. Velha

Extensão (km): **Ida:** 9,0 **Volta:** 9,0

Tipo de Veículo: Midiônibus II
Classificação: Urbana - Radial
Atendimento: Base
Terminal Principal: Rodoviária Velha
Terminal Secundário: Vila São Geraldo
Frota: 2
Viagens Dia Útil: 22
Viagens Sábado: 14
Viagens Domingo: 14
Tempos de Viagem (min.) 50
Produção Quilométrica (DU): 396
Produção Quilométrica (SB): 252
Produção Quilométrica (DO): 252

Quantidade de viagens por faixa horária:			
Faixa Horária	Dia Útil	Sábado	Domingo
4	0	0	0
5	1	1	1
6	2	1	1
7	2	1	1
8	2	1	1
9	0	1	1
10	1	0	0
11	1	1	1
12	1	1	1
13	1	0	0
14	0	1	1
15	2	1	1
16	2	1	1
17	1	1	1
18	2	1	1
19	1	1	1
20	0	0	0
21	1	0	1
22	1	1	0
23	1	0	0
0	0	0	0

Reestruturação do Sistema de Transporte Público Municipal de Taubaté



Reestruturação do Sistema de Transporte Público Municipal de Taubaté



Itinerário

Ida:

Terminal Urbano (Rodoviária Velha)
Rua Joaquim Távora
Rua Capitão Cirilo Lobato
Av. Marechal Deodoro da Fonseca
Av. Francisco Barreto Leme
Av. José Olegário de Barros
Rua Padre Fischer
Rua Bahia
Rua José Vicente de Barros
Av. Santa Isabel
Rua Nove
Av. Santa Cruz do Areão (Praça Santa Cruz)
Rua Voluntário Benedito Sérgio (Retorno na Rotatória)
Rua Voluntário Benedito Sérgio (Praça Santa Cruz)

Volta:

Praça Santa Cruz
Av. Santa Cruz do Areão
Rua Maria Aparecida Esquilante Meireles
Av. Renato Ortiz
Av. dos Bombeiros
Rua Taufik Simão Barbare
Rua José Vicente de Barros
Av. Sagrado Coração de Jesus
Rua Padre Fischer
Rua Bahia
Av. Francisco Barreto Leme
Av. Marechal Deodoro da Fonseca
Av. Granadeiro Guimarães
Parque Dr. Barbosa de Oliveira
Terminal Rodoviário
Av. Nove de Julho
Praça Feliz Guisard Filho (CTI)
Rua Benjamin Constant
Av. Tiradentes
Rua Dr. Emilio Winther
Rua Visconde do Rio Branco
Rua Dona Chiquinha de Mattos
Terminal Urbano (Rodoviária Velha)

Reestruturação do Sistema de Transporte Público Municipal de Taubaté



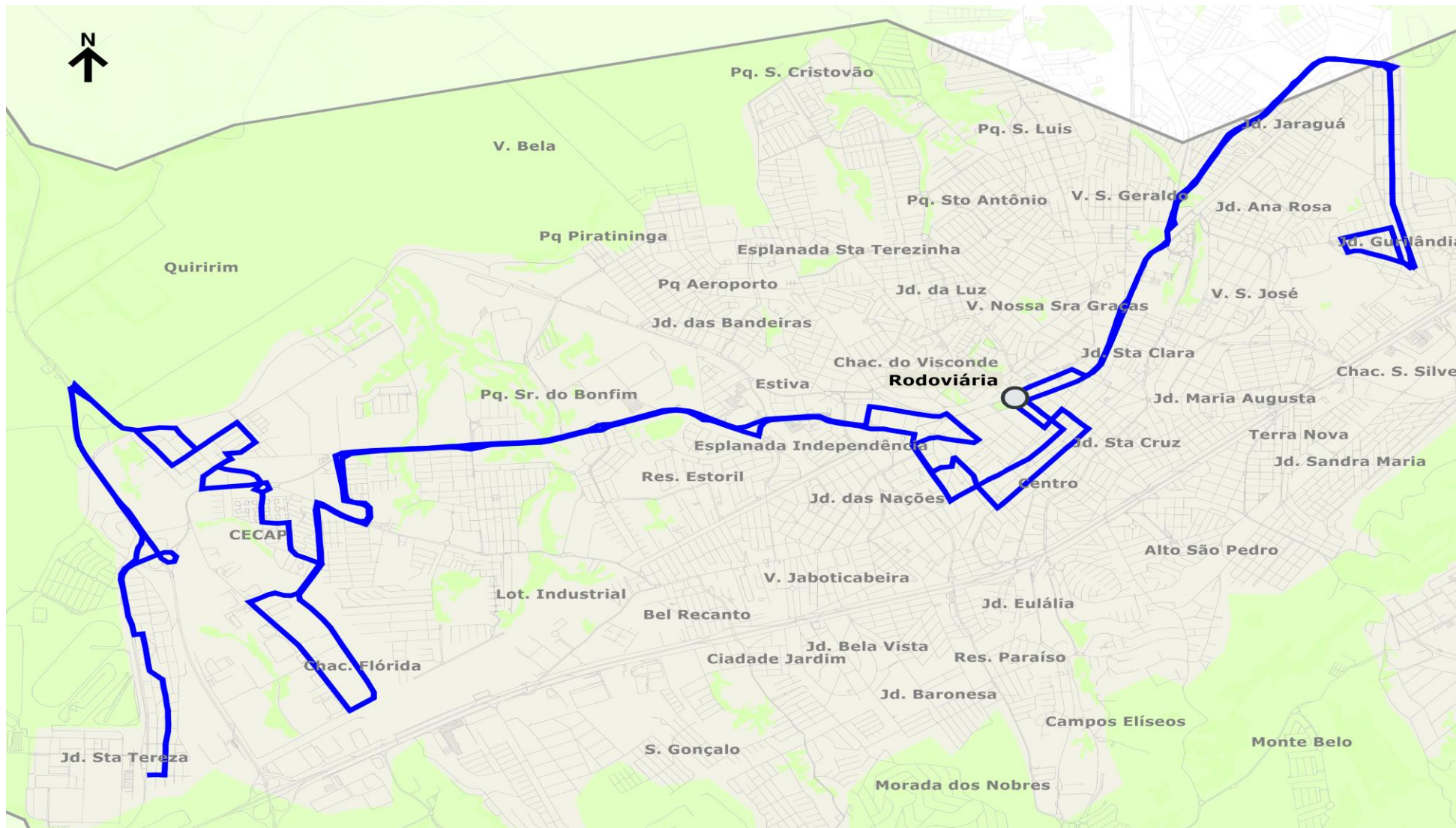
Código: 13 **Nome:** Gurilândia / Santa Tereza / Quiririm (Via CECAP) (Distrito Piracangagua)

Extensão (km): **Ida:** 32,0 **Volta:** 32,0

Tipo de Veículo: Básico
Classificação: Urbana - Diametral
Atendimento: Atendimento
Terminal Principal: Santa Tereza
Terminal Secundário: Gurilândia
Frota: 3
Viagens Dia Útil: 16
Viagens Sábado: 9
Viagens Domingo: 2
Tempos de Viagem (min.): 186
Produção Quilométrica (DU): 1024
Produção Quilométrica (SB): 576
Produção Quilométrica (DO): 128

Quantidade de viagens por faixa horária:			
Faixa Horária	Dia Útil	Sábado	Domingo
4	0	0	0
5	1	1	0
6	1	1	0
7	0	0	0
8	0	1	0
9	1	0	0
10	0	0	0
11	0	0	0
12	1	0	0
13	0	0	0
14	3	1	1
15	2	1	0
16	3	1	1
17	1	1	0
18	0	0	0
19	1	0	0
20	1	0	0
21	1	1	0
22	0	1	0
23	0	0	0
0	0	0	0

Reestruturação do Sistema de Transporte Público Municipal de Taubaté



Reestruturação do Sistema de Transporte Público Municipal de Taubaté



Itinerário

Ida:

Rua Pedro Loreno / Rua Antônio da Silva Lobo
Rua Benedita da Fonseca / Rua Anardino Pereira Lima
Rua Rafael Barone / Rua Major Dr. Waldemar Furquim
Av. Carlos Pedroso da Silveira /
Rodovia Floriano Rodrigues Pinheiro
Av. Líbero Indiani / v. Washington Luiz
Av. Granadeiro Guimarães
Rua Coronel Esdras Evilmerodach de Oliveira
Rua Antônio Vladimir do Prado / Rua Dídimo Gadioli
Rua João Batista Canavese / Rua Taubaté
Av. dos Imigrantes / Av. Carlos Pedroso da Silveira
Rua Cinco / Rua Leonilda Lucia Alves
Rua Jose de Paula Lico / Rua Firmo Mendes Castilho
Rua Leonilda Lucia Alves / Av. João Ramalho
Av. Marginal do Ribeirão Piracangagua
Av. Eurico Ambrogi Santos / Rua José Geraldo de Matos
Av. Marginal do Ribeirão Piracangagua
Av. João Ramalho / Estrada Municipal Francisco Alves Monteiro
Rua Ambrosina Afro Crozariol Dias
Av. Professora Marisa Lapido Barbosa
Av. Carlos Pedroso da Silveira
Av. Charles Schneider
Rua Francisco Eugenio de Toledo
Av. Tiradentes / Rua Dr. Emilio Winther
Rua Visconde do Rio Branco
Rua Dona Chiquinha de Mattos
Terminal Urbano
Rua Joaquim Távora
Rua Capitão Cirilo Lobato
Av. Marechal Deodoro da Fonseca
Av. Amador Bueno de Veiga (SP-062)
Rua Narizinho

Volta:

Av. Branca de Neve / Rua Marquês de Rabcó
Rua Dr. Caramujo / Av. José Bento Monteiro Lobato
Av. Osvaldo Barbosa Guisard / Rua Branca de Neve
Rua Narizinho
Av. Amador Bueno de Veiga (SP-062)
Av. Marechal Deodoro da Fonseca / Av. Granadeiro Guimarães
Pq. Dr. Barbosa de Oliveira / Terminal Urbano
Rua Conselheiro Moreira de Barros
Rua XV de Novembro / Rua Jacques Felix
Rua Marquês Herval / Rua Dr. Pedro Costa
Rua Voluntário Pena Moreira / Rua Dr. Emilio Winther
Rua Armando Sales de Oliveira / Rua Silva Jardim
Av. Tiradentes / Rua Francisco Eugênio de Toledo
Rua Dino Bueno / Rua Armando Salles
Praça Felix Guisard Filho (CTI) / Av. Nove de Julho
Viaduto da Rua Quatro de Março / Rua Edmundo Morewood
Rua dos Passo / Av. Charles Schneider
Av. Carlos Pedroso da Silveira
Av. Professora Marisa Lapido Barbosa
Rua Ambrosina Afro Crozariol Dias
Estrada Municipal Francisco Alves Monteiro
Av. João Ramalho
Av. Marginal do Ribeirão Piracangagua
Av. Eurico Ambrogi Santos / Rua José Geraldo de Matos
Av. Marginal do Ribeirão Piracangagua
Av. João Ramalho / Rua Leonilda Lucia Alves
Rua Firmo Mendes Castilho
Rua Jose de Paula Lico
Rua Leonilda Lucia Alves
Rua Cinco
Rua Coronel José Benedito Marcondes de Matos

Reestruturação do Sistema de Transporte Público Municipal de Taubaté



Código: 13 **Nome:** Gurilândia / Santa Tereza / Quiririm (Via CECAP) (Bela Vista)

Extensão (km): **Ida:** 29,5 **Volta:** 29,5

Tipo de Veículo: Básico
Classificação: Urbana - Diametral
Atendimento: Atendimento
Terminal Principal: Santa Tereza
Terminal Secundário: Gurilândia
Frota: 3
Viagens Dia Útil: 4
Viagens Sábado: 2
Viagens Domingo: 0
Tempos de Viagem (min.): 169
Produção Quilométrica (DU): 236
Produção Quilométrica (SB): 118
Produção Quilométrica (DO): 0

Quantidade de viagens por faixa horária:			
Faixa Horária	Dia Útil	Sábado	Domingo
4	0	0	0
5	0	0	0
6	0	0	0
7	1	0	0
8	1	0	0
9	0	0	0
10	0	0	0
11	0	0	0
12	1	1	0
13	0	0	0
14	0	0	0
15	0	0	0
16	0	0	0
17	0	0	0
18	0	0	0
19	0	0	0
20	0	0	0
21	0	0	0
22	1	0	0
23	0	1	0
0	0	0	0

Reestruturação do Sistema de Transporte Público Municipal de Taubaté



Itinerário

Ida:

Rua Pedro Loreno / Rua Antônio da Silva Lobo
Rua Benedita da Fonseca / Rua Anardino Pereira Lima
Rua Rafael Barone / Rua Major Dr. Waldemar Furquim
Av. Carlos Pedroso da Silveira / Rua Caldeira
Rua Por do Sol / Rua Caldeira
Av. Carlos Pedroso da Silveira
Rodovia Floriano Rodrigues Pinheiro
Av. Líbero Indiani / Av. Washington Luiz
Av. Granadeiro Guimarães
Rua Coronel Esdras Evilmerodach de Oliveira
Rua Antônio Vladimir do Prado / Rua Dídimo Gadioli
Rua João Batista Canavese / Rua Taubaté
Av. dos Imigrantes / Av. Carlos Pedroso da Silveira
Rua Cinco / Rua Leonilda Lucia Alves
Rua Jose de Paula Lico / Rua Firmo Mendes Castilho
Rua Leonilda Lucia Alves
Av. João Ramalho / Av. João Ramalho
Estrada Municipal Francisco Alves Monteiro
Rua Ambrosina Afro Crozariol Dias
Av. Professora Marisa Lapido Barbosa
Av. Carlos Pedroso da Silveira / Av. Charles Schneider
Rua Francisco Eugenio de Toledo / Av. Tiradentes
Rua Dr. Emilio Winther / Rua Visconde do Rio Branco
Rua Dona Chiquinha de Mattos / Terminal Urbano
Rua Joaquim Távora / Rua Capitão Cirilo Lobato
Av. Marechal Deodoro da Fonseca
Av. Amador Bueno de Veiga (SP-062)
Rua Narizinho

Volta:

Av. Branca de Neve / Rua Marquês de Rabicó
Rua Dr. Caramujo / Av. José Bento Monteiro Lobato
Av. Osvaldo Barbosa Guisard / Rua Branca de Neve
Rua Narizinho / Av. Amador Bueno de Veiga (SP-062)
Av. Marechal Deodoro da Fonseca / Av. Granadeiro Guimarães
Pq. Dr. Barbosa de Oliveira / Terminal Urbano
Rua Conselheiro Moreira de Barros
Rua XV de Novembro / Rua Jacques Felix
Rua Marquês Herval / Rua Dr. Pedro Costa
Rua Voluntário Pena Moreira / Rua Dr. Emilio Winther
Rua Armando Sales de Oliveira
Rua Silva Jardim / Av. Tiradentes
Rua Francisco Eugênio de Toledo
Rua Dino Bueno / Rua Armando Salles
Praça Felix Guisard Filho (CTI) / Rua dos Operários
Rua Maria Joaquina de Almeida / Rua Quatro de Março
Viaduto da Rua Quatro de Março
Rua Edmundo Morewood / Rua dos Passos
Av. Charles Schneider / Av. Carlos Pedroso da Silveira
Av. Professora Marisa Lapido Barbosa
Rua Ambrosina Afro Crozariol Dias
Estrada Municipal Francisco Alves Monteiro
Av. João Ramalho / Rua Leonilda Lucia Alves
Rua Firmo Mendes Castilho / Rua Jose de Paula Lico
Rua Leonilda Lucia Alves / Rua Cinco
Rua Firmo Mendes Castilho / Rua Jose de Paula Lico
Rua Leonilda Lucia Alves / Rua Cinco
Av. Carlos Pedroso da Silveira
Rua Coronel José Benedito Marcondes de Matos

Reestruturação do Sistema de Transporte Público Municipal de Taubaté



Código: 13 **Nome:** Gurilândia / Santa Tereza / Quiririm (Via CECAP) (Terminal Rodoviário)

Extensão (km): **Ida:** 9,7 **Volta:** 9,7

Tipo de Veículo: Básico

Classificação: Urbana - Diametral

Atendimento: Atendimento

Terminal Principal: Santa Tereza

Terminal Secundário: Gurilândia

Frota: 0

Viagens Dia Útil: 5

Viagens Sábado: 0

Viagens Domingo: 0

Tempos de Viagem (min.): 53

Produção Quilométrica (DU): 97

Produção Quilométrica (SB): 0

Produção Quilométrica (DO): 0

Quantidade de viagens por faixa horária:			
Faixa Horária	Dia Útil	Sábado	Domingo
4	0	0	0
5	0	0	0
6	0	0	0
7	0	0	0
8	0	0	0
9	0	0	0
10	0	0	0
11	0	0	0
12	1	0	0
13	0	0	0
14	0	0	0
15	0	0	0
16	0	0	0
17	0	0	0
18	0	0	0
19	2	0	0
20	1	0	0
21	0	0	0
22	0	0	0
23	1	0	0
0	0	0	0

Reestruturação do Sistema de Transporte Público Municipal de Taubaté



Reestruturação do Sistema de Transporte Público Municipal de Taubaté



Itinerário

Ida:

Rua Pedro Loreno / Rua Antônio da Silva Lobo
Rua Benedita da Fonseca / Rua Anardino Pereira Lima
Rua Rafael Barone / Rua Major Dr. Waldemar Furquim
Av. Carlos Pedroso da Silveira
Rodovia Floriano Rodrigues Pinheiro
Av. Líbero Indiani / Av. Washington Luiz
Av. Granadeiro Guimarães
Rua Coronel Esdras Evilmerodach de Oliveira
Rua Antônio Vladimir do Prado / Rua Dídimo Gadioli
Rua João Batista Canavese / Rua Taubaté
Av. dos Imigrantes / Av. Carlos Pedroso da Silveira
Rua Cinco / Rua Leonilda Lucia Alves
Rua Jose de Paula Lico / Rua Firmo Mendes Castilho
Rua Leonilda Lucia Alves / Av. João Ramalho
Estrada Municipal Francisco Alves Monteiro
Rua Ambrosina Afro Crozariol Dias
Av. Professora Marisa Lapido Barbosa
Av. Carlos Pedroso da Silveira / Av. Charles Schneider
Rua Francisco Eugenio de Toledo
Av. Tiradentes / Rua Dr. Emilio Winther
Rua Visconde do Rio Branco / Rua Dona Chiquinha de Mattos
Pq. Dr. Barbosa de Oliveira / Terminal Urbano
Rua Joaquim Távora / Rua Capitão Cirilo Lobato
Av. Marechal Deodoro da Fonseca
Av. Amador Bueno da Veiga
Rod. Washington Luís
Rua Narizinho
Av. Branca de Neve

Volta:

Av. Branca de Neve / Rua Marquês de Rabicó
Rua Dr. Caramujo / Av. José Bento Monteiro Lobato
Av. Osvaldo Barbosa Guisard / Rua Branca de Neve
Rua Narizinho / Av. Amador Bueno de Veiga (SP-062)
Av. Marechal Deodoro da Fonseca
Av. Granadeiro Guimarães / Pq. Dr. Barbosa de Oliveira
Terminal Urbano / Rua Conselheiro Moreira de Barros
Rua XV de Novembro / Rua Jacques Felix
Rua Marquês Herval / Rua Dr. Pedro Costa
Rua Voluntário Pena Moreira / Rua Dr. Emilio Winther
Rua Armando Sales de Oliveira / Rua Silva Jardim
Av. Tiradentes / Rua Francisco Eugênio de Toledo
Rua Dino Bueno / Rua Armando Salles / Praça Felix Guisard Filho (CTI) / Rua dos Operários / Rua
Maria Joaquina de Almeida
Rua Quatro de Março / Viaduto da Rua Quatro de Março
Rua Edmundo Morewood / Rua dos Passos
Av. Charles Schneider / Av. Carlos Pedroso da Silveira
Av. Professora Marisa Lapido Barbosa / Rua Ambrosina Afro Crozariol Dias / Estrada Municipal
Francisco Alves Monteiro
Av. João Ramalho / Rua Leonilda Lucia Alves
Rua Firmo Mendes Castilho / Rua Jose de Paula Lico
Rua Leonilda Lucia Alves / Rua Cinco / Av. Carlos Pedroso da Silveira / Rua Coronel José Benedito
Marcondes de Matos
Rua Taubaté / Rua João Batista Canavese
Rua Dídimo Gadioli / Rua Antônio Vladimir do Prado
Rua Coronel Esdras Evilmerodach de Oliveira
Av. Granadeiro Guimarães / Rua Dona Chiquinha de Mattos
Av. Líbero Indiani / Rodovia Floriano Rodrigues Pinheiro
Av. Carlos Pedroso da Silveira / Rua Major Dr. Waldemar Furquim
Rua Rafael Barone / Rua Anardino Pereira Lima
Rua Benedita da Fonseca / Rua Antônio da Silva Lobo
Rua Pedro Loreno

Reestruturação do Sistema de Transporte Público Municipal de Taubaté



Código: 13 **Nome:** Gurilândia / Santa Tereza / Quiririm (Via CECAP) (Gurilândia Cecap Quiririm Santa Tereza)

Extensão (km): **Ida:** 29,5 **Volta:** 29,5

Tipo de Veículo: Básico
Classificação: Urbana - Diametral
Atendimento: Base
Terminal Principal: Santa Tereza
Terminal Secundário: Gurilândia
Frota: 4
Viagens Dia Útil: 19
Viagens Sábado: 15
Viagens Domingo: 10
Tempos de Viagem (min.): 158
Produção Quilométrica (DU): 1121
Produção Quilométrica (SB): 885
Produção Quilométrica (DO): 590

Quantidade de viagens por faixa horária:			
Faixa Horária	Dia Útil	Sábado	Domingo
4	1	0	0
5	1	1	1
6	1	1	1
7	2	2	0
8	2	1	1
9	1	1	0
10	3	2	1
11	2	2	1
12	1	1	0
13	2	2	1
14	0	0	0
15	0	0	0
16	0	0	0
17	0	0	1
18	1	0	0
19	0	1	1
20	1	1	0
21	0	0	1
22	1	0	1
23	0	0	0
0	0	0	0

Reestruturação do Sistema de Transporte Público Municipal de Taubaté



Reestruturação do Sistema de Transporte Público Municipal de Taubaté



Itinerário

Ida:

Rua Pedro Loreno / Rua Antônio da Silva Lobo
Rua Benedita da Fonseca / Rua Anardino Pereira Lima
Rua Rafael Barone / Rua Major Dr. Waldemar Furquim
Av. Carlos Pedroso da Silveira /
Rodovia Floriano Rodrigues Pinheiro
Av. Líbero Indiani / Av. Washington Luiz
Av. Granadeiro Guimarães
Rua Coronel Esdras Evilmerodach de Oliveira
Rua Antônio Vladimir do Prado / Rua Dídimo Gadioli
Rua João Batista Canavese / Rua Taubaté
Av. dos Imigrantes / Av. Carlos Pedroso da Silveira
Rua Cinco / Rua Leonilda Lucia Alves
Rua Jose de Paula Lico / Rua Firmo Mendes Castilho
Rua Leonilda Lucia Alves / Av. João Ramalho
Estrada Municipal Francisco Alves Monteiro
Rua Ambrosina Afro Crozariol Dias
Av. Professora Marisa Lapido Barbosa
Av. Carlos Pedroso da Silveira / Av. Charles Schneider
Rua Francisco Eugenio de Toledo
Av. Tiradentes / Rua Dr. Emilio Winther
Rua Visconde do Rio Branco
Rua Dona Chiquinha de Mattos
Pq. Dr. Barbosa de Oliveira
Terminal Urbano
Rua Joaquim Távora
Rua Capitão Cirilo Lobato
Av. Marechal Deodoro da Fonseca
Av. Amador Bueno da Veiga
Rod. Washington Luís
Rua Narizinho / Av. Branca de Neve

Volta:

Av. Branca de Neve / Rua Marquês de Rabicó / Rua Dr. Caramujo
Av. José Bento Monteiro Lobato / Av. Osvaldo Barbosa Guisard
Rua Branca de Neve / Rua Narizinho / Av. Amador Bueno da Veiga (SP-062) / Av. Marechal
Deodoro da Fonseca / Av. Granadeiro Guimarães / Pq. Dr. Barbosa de Oliveira / Terminal Urbano
Rua Conselheiro Moreira de Barros / Rua XV de Novembro
Rua Jacques Felix / Rua Marquês Herval / Rua Dr. Pedro Costa
Rua Voluntário Pena Moreira / Rua Dr. Emilio Winther
Rua Armando Sales de Oliveira / Rua Silva Jardim
Av. Tiradentes / Rua Francisco Eugênio de Toledo / Rua Dino Bueno
Rua Armando Salles / Praça Felix Guisard Filho (CTI)
Rua dos Operários / Rua Maria Joaquina de Almeida
Rua Quatro de Março / Viaduto da Rua Quatro de Março
Rua Edmundo Morewood / Rua dos Passos / Av. Charles Schneider
Av. Carlos Pedroso da Silveira / Av. Professora Marisa Lapido Barbosa / Rua Ambrosina Afro
Crozariol Dias / Estrada Municipal Francisco Alves Monteiro / Av. João Ramalho / Rua Leonilda
Lucia Alves / Rua Firmo Mendes Castilho / Rua Jose de Paula Lico
Rua Leonilda Lucia Alves / Rua Cinco / Av. Carlos Pedroso da Silveira / Rua Coronel José Benedito
Marcondes de Matos
Rua Taubaté / Rua João Batista Canavese / Rua Dídimo Gadioli
Rua Antônio Vladimir do Prado / Rua Coronel Esdras Evilmerodach de Oliveira / Av. Granadeiro
Guimarães / Rua Dona Chiquinha de Mattos / Av. Libero Indiani / Rodovia Floriano Rodrigues
Pinheiro
Av. Carlos Pedroso da Silveira / Rua Major Dr. Waldemar Furquim
Rua Rafael Barone / Rua Anardino Pereira Lima
Rua Benedita da Fonseca / Rua Antônio da Silva Lobo
Rua Pedro Loreno

Reestruturação do Sistema de Transporte Público Municipal de Taubaté

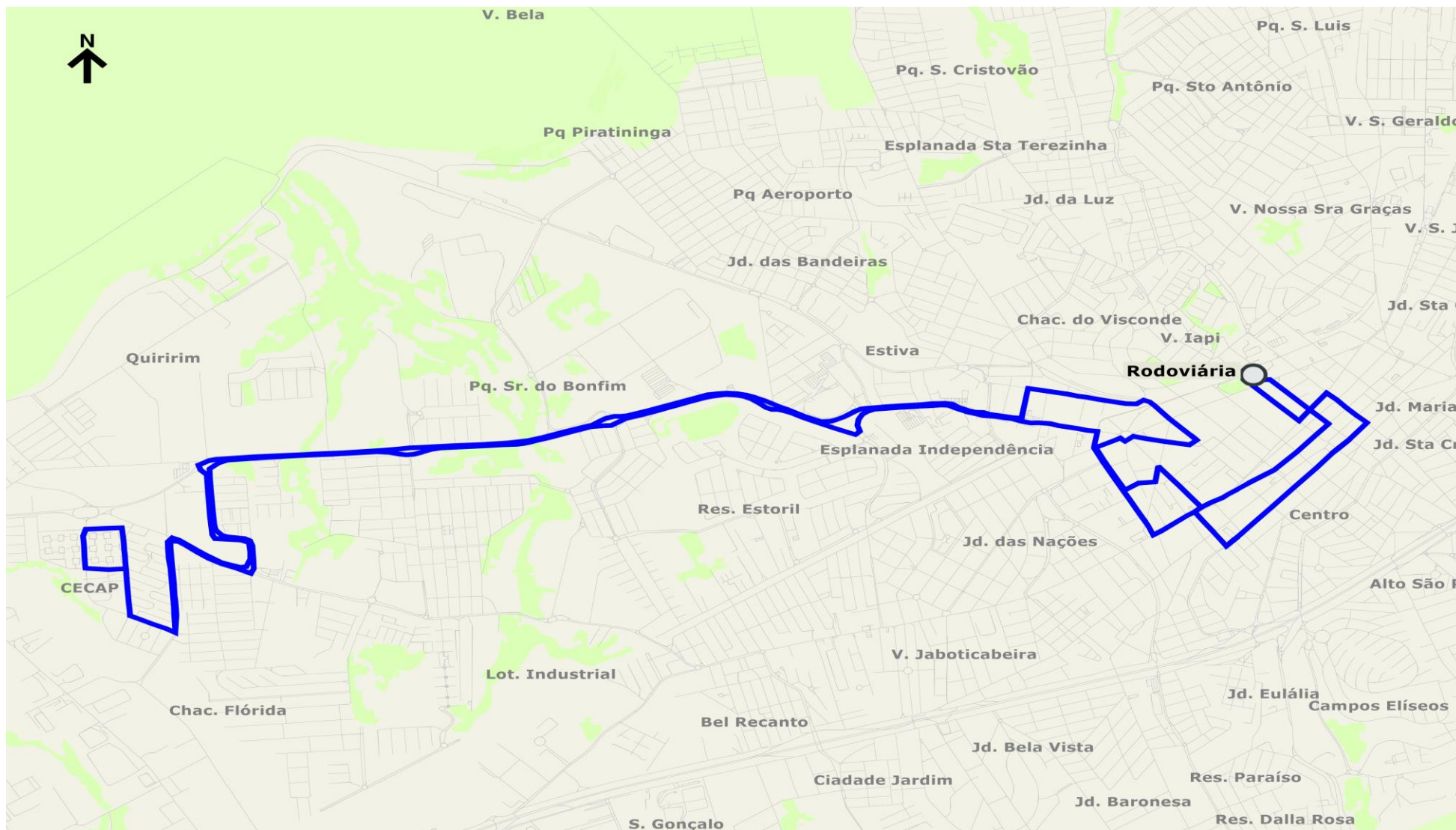


Código: 14 **Nome:** Cecap / Rodoviária
Extensão (km): **Ida:** 12,0 **Volta:** 12,0

Tipo de Veículo: Midiônibus II
Classificação: Urbana - Radial
Atendimento: Base
Terminal Principal: Rodoviária Velha
Terminal Secundário: Cecap
Frota: 3
Viagens Dia Útil: 14
Viagens Sábado: 7
Viagens Domingo: 0
Tempos de Viagem (min.): 73
Produção Quilométrica (DU): 336
Produção Quilométrica (SB): 168
Produção Quilométrica (DO): 0

Quantidade de viagens por faixa horária:			
Faixa Horária	Dia Útil	Sábado	Domingo
4	0	0	0
5	0	0	0
6	2	1	0
7	2	1	0
8	1	0	0
9	1	1	0
10	1	0	0
11	1	1	0
12	1	1	0
13	1	0	0
14	0	1	0
15	1	1	0
16	1	0	0
17	1	0	0
18	1	0	0
19	0	0	0
20	0	0	0
21	0	0	0
22	0	0	0
23	0	0	0
0	0	0	0

Reestruturação do Sistema de Transporte Público Municipal de Taubaté



Reestruturação do Sistema de Transporte Público Municipal de Taubaté



Itinerário

Ida:

Terminal Urbano (Rodoviária Velha)
Rua Conselheiro Moreira de Barros
Rua XV de Novembro / Rua Jacques Félix
Rua Marquês do Herval
Rua Dr. Pedro Costa
Rua Voluntário Pena Ramos
Rua Dr. Emilio Winther
Rua Armando Sales de Oliveira
Rua Silva Jardim / Av. Tiradentes
Rua Francisco Eugênio de Toledo
Rua Dino Bueno
Rua Armando Salles
Praça Felix Guisard Filho (CTI)
Rua dos Operários
Rua Maria Joaquina de Almeida
Rua Quatro de Março
Rua Quatro de Março (Viaduto torto)
Rua Edmundo Morewood
Rua dos Passos
Av. Charles Schneider
Av. Carlos Pedroso da Silveira
Av. Professora Marisa lapido Barbosa
Rua Ambrosina Afro Crozariol Dias
Estrada Municipal Francisco Alves Monteiro
Av. João Ramalho
Rua Leonilda Lucia Alves
Rua Firmo Mendes Castilho
Rua Miguel Pistili

Volta:

Rua Miguel Pistili
Rua Leonilda Lucia Alves
Rua José de Paula Lico
Rua Firmo Mendes Castilho
Rua Leonilda Lucia Alves
Av. João Ramalho
Estrada Municipal Francisco Alves Monteiro
Rua Ambrosina Afro Crozariol Dias
Av. Professora Marisa lapido Barbosa
Av. Carlos Pedroso da Silveira
Av. Charles Schneider
Rua Francisco Eugênio de Toledo
Av. Tiradentes
Rua Dr. Emilio Winther
Rua XV de Novembro
Rua Dona Chiquinha de Mattos
Pq. Dr. Barbosa de Oliveira
Terminal Urbano (Rodoviária Velha)

Reestruturação do Sistema de Transporte Público Municipal de Taubaté



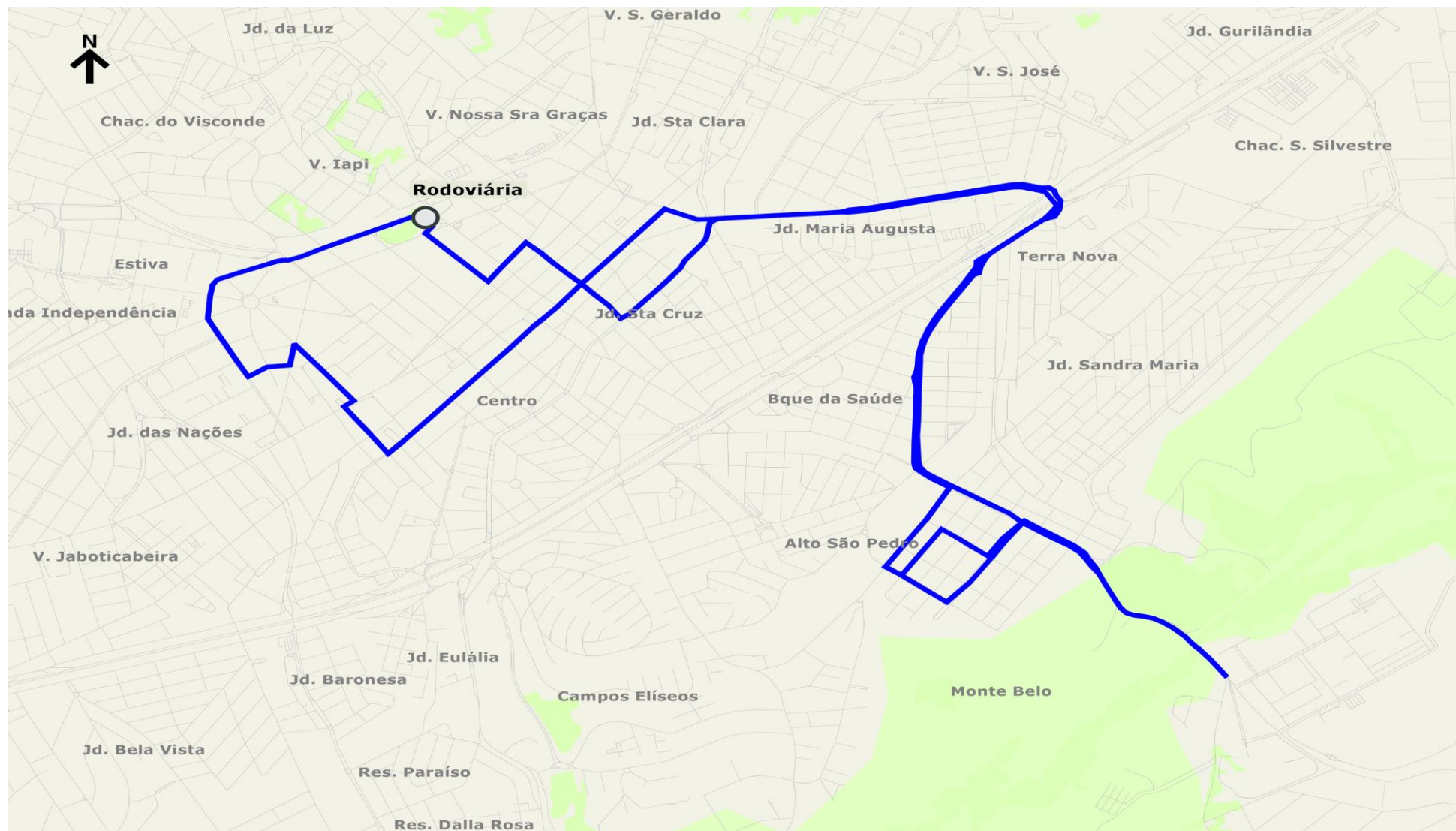
Código: 15 **Nome:** Jardim América – Terminal Rod. Urbano (Rod. Velha)

Extensão (km): **Ida:** 11,0 **Volta:** 11,0

Tipo de Veículo: Midiônibus I
Classificação: Urbana - Radial
Atendimento: Base
Terminal Principal: Rodoviária Velha
Terminal Secundário: Jardim América
Frota: 2
Viagens Dia Útil: 21
Viagens Sábado: 13
Viagens Domingo: 13
Tempos de Viagem (min.): 85
Produção Quilométrica (DU): 462
Produção Quilométrica (SB): 286
Produção Quilométrica (DO): 286

Quantidade de viagens por faixa horária:			
Faixa Horária	Dia Útil	Sábado	Domingo
4	0	0	0
5	2	1	1
6	1	1	1
7	2	1	1
8	1	0	0
9	2	1	1
10	0	0	0
11	1	1	1
12	1	1	1
13	0	0	0
14	1	1	1
15	1	1	1
16	2	1	1
17	1	0	0
18	2	1	1
19	1	1	1
20	0	0	0
21	1	1	1
22	1	1	1
23	1	0	0
0	0	0	0

Reestruturação do Sistema de Transporte Público Municipal de Taubaté



Reestruturação do Sistema de Transporte Público Municipal de Taubaté



Itinerário

Ida:

Terminal urbano (Rodoviária Velha)
Rua Conselheiro Moreira de Barros
Rua XV de Novembro
Rua Jacques Félix
Rua Juca Esteves
Av. Brigadeiro José Vicente de Faria Lima
Av. Dom Pedro I
Av. Osvaldo Aranha
Av. São Pedro
Rua João Paulo de Oliveira Gama
Av. Antídio de Aguiar
Rua Toiti Kako
Rua São Pedro
Estrada Municipal dos Remédios
Estrada Amácio Mazaropi
Alameda José Caetano Ferreira Munhoz
Alameda Nair Unger Siqueira
Alameda Maria Mine Sene
Rua Natale Daneli
Estrada Municipal dos Remédios

Volta:

Estrada Municipal dos Remédios
Rua São Pedro
Rua Toiti Kako
Av. Padre Valério Cardoso
Rua Antônio de Oliveira Vale
Av. Antídio Aguiar
Rua Toiti Kako
Rua São Pedro
Av. Osvaldo Aranha
Av. Dom Pedro I
Av. Brigadeiro José Vicente de Faria Lima
Rua Dr. Gastão Câmara Leal
Rua Marquês de Herval
Rua Dr. Pedro Costa
Rua Voluntário Pena Ramos
Rua Dr. Emilio Winther
Rua Armando Sales de Oliveira
Rua Silva Jardim
Av. Tiradentes
Rua Francisco Eugênio de Toledo
Rua Agostinho Danelli
Rua Dino Bueno
Parque Dr. Barbosa de Oliveira
Terminal urbano (Rodoviária Velha)

Reestruturação do Sistema de Transporte Público Municipal de Taubaté



Código: 16 **Nome:** Chácara Flórida (Via Cecap) / Term. Rodoviário Urbano (Rod. Velha) - (Shopping)

Extensão (km): **Ida:** 16,4 **Volta:** 16,4

Tipo de Veículo: Midiônibus II

Classificação: Urbana - Radial

Atendimento: Base

Terminal Principal: Rodoviária Velha

Terminal Secundário: Chácara Flórida

Frota: 2

Viagens Dia Útil: 14

Viagens Sábado: 12

Viagens Domingo: 7

Tempos de Viagem (min.): 93

Produção Quilométrica (DU): 459

Produção Quilométrica (SB): 394

Produção Quilométrica (DO): 230

Quantidade de viagens por faixa horária:			
Faixa Horária	Dia Útil	Sábado	Domingo
4	0	0	0
5	0	1	0
6	0	1	1
7	1	1	0
8	2	1	0
9	0	0	1
10	1	1	0
11	1	0	0
12	0	1	1
13	1	0	0
14	0	1	0
15	1	1	1
16	1	0	0
17	1	0	0
18	1	1	1
19	0	0	0
20	0	1	1
21	1	0	0
22	1	1	1
23	1	1	0
0	1	0	0

Reestruturação do Sistema de Transporte Público Municipal de Taubaté



Reestruturação do Sistema de Transporte Público Municipal de Taubaté



Itinerário

Ida:

Terminal Urbano (Rodoviária Velha)
Rua Conselheiro Moreira de Barros
Rua XV de Novembro / Rua Jacques Felix
Rua Marquês Herval / Rua Dr. Pedro Costa
Rua Voluntário Pena Ramos
Rua Dr. Emilio Winther
Rua Armando Sales de Oliveira
Rua Silva Jardim
Rua Nanci Guisard Kehier
Av. Tiradentes / Rua Ubatuba
Rua Mal. Artur da Costa e Silva
Av. Bandeirantes / Rua Humberto Passareli
Av. Independência / Av. Itália
Rua Francisco das Chagas
Av. Charles Schneider
Rua Francisco das Chagas
Rua Antônio Gonçalves Viana / Rua Afonso Serafim
Rua Professor Ernesto de Oliveira Filho
Av. Marginal / Rua Garcilio da Costa Ferreira
Av. General de Divisa Luiz Paulo F. de Almeida
Av. Haroldo de Matos
Av. Expedicionário Bento Nogueira de Moura
Av. José Rezende dos Reis / Rua João Sherman
Rua Pedro Marçon / Rua João Batista Ortiz Monteiro
Rua Ricioti Paolichi / Rua Itapagipe
Estrada Municipal Francisco Monteiro
Av. Arnaldo Felipe Sbruzzi
Rua Azaléia / Rua Ibisco
Rua Lírio / Rua Tulipa
Rua Acácia

Volta:

Rua Acácia
Av. Arnaldo Felipe Sbruzzi
Rua Hilda Corrêa de Moura
Rua José Otavio Mendes Silva
Av. Nerina Padovani Squarcina
Rua Dr. José Gabriel Monteiro Neto
Av. Dr. Mario Banhara / Av. Oito
Av. Giacomo Savi / Av. Navrik Peres Aguiar
Rua Leonilda Lucia Alves / Rua Firmo Mendes Castilho
Rua José dos Santos
Estrada Municipal Francisco Monteiro
Rua Dr. João Batista Ortiz Monteiro
Rua Deli Tabchoury / Rua Itapagipe
Rua Ricioti Paolichi
Rua Dr. João Batista Ortiz Monteiro
Rua Pedro Marçon
Rua Orlando Fagundes Neves
Rua Antônio Catossi
Av. Professora Edith Ortiz
Av. Haroldo de Matos
Rua Lauzinda da Silva Azevedo
Rua Professor Ernesto de Oliveira Filho
Rua Afonso Serafim
Rua Antônio Gonçalves Viana
Av. Itália
Av. Independência
Rua Dr. Emilio Whinter
Rua XV de Novembro
Rua Dona Chiquinha de Matos
Pq. Dr. Barbosa de Oliveira
Terminal Urbano (Rodoviária Velha)

Reestruturação do Sistema de Transporte Público Municipal de Taubaté



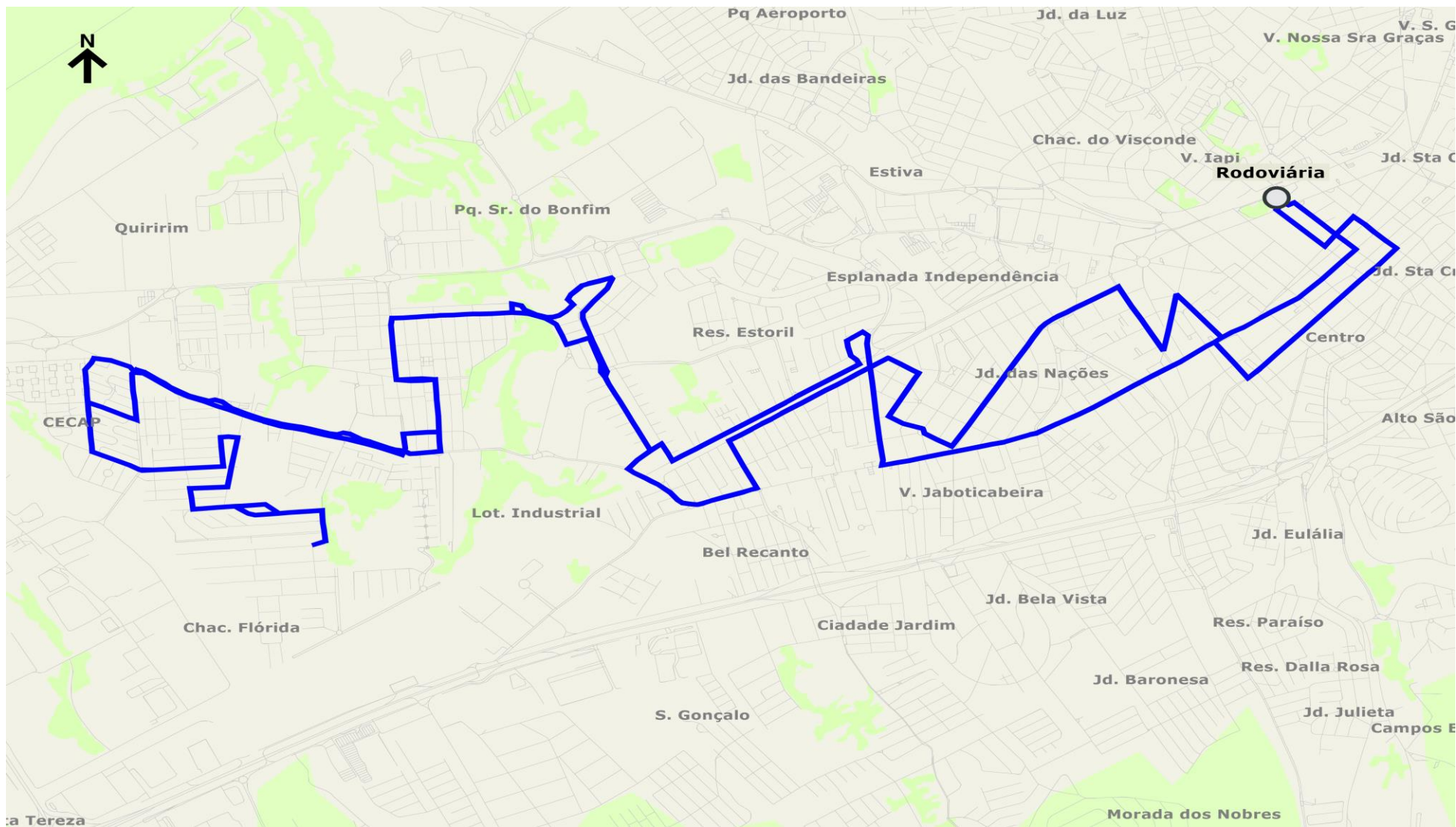
Código: 16 **Nome:** Chácara Flórida (Via Cecap) / Term. Rodoviário Urbano (Rod. Velha) - (Residencial)

Extensão (km): **Ida:** 14,0 **Volta:** 14,0

Tipo de Veículo: Midiônibus II
Classificação: Urbana - Radial
Atendimento: Atendimento
Terminal Principal: Rodoviária Velha
Terminal Secundário: Chácara Flórida
Frota: 2
Viagens Dia Útil: 12
Viagens Sábado: 5
Viagens Domingo: 4
Tempos de Viagem (min.): 107
Produção Quilométrica (DU): 336
Produção Quilométrica (SB): 140
Produção Quilométrica (DO): 112

Quantidade de viagens por faixa horária:			
Faixa Horária	Dia Útil	Sábado	Domingo
4	0	0	0
5	2	0	0
6	1	0	0
7	1	1	1
8	0	0	0
9	1	1	0
10	0	0	1
11	1	1	0
12	1	0	0
13	0	1	0
14	1	0	1
15	0	0	0
16	1	0	0
17	1	1	1
18	1	0	0
19	0	0	0
20	1	0	0
21	0	0	0
22	0	0	0
23	0	0	0
0	0	0	0

Reestruturação do Sistema de Transporte Público Municipal de Taubaté



Reestruturação do Sistema de Transporte Público Municipal de Taubaté



Itinerário

Ida:

Terminal Urbano (Rodoviária Velha)
Rua Conselheiro Moreira de Barros
Rua XV de Novembro / Rua Jacques Felix
Rua Marquês Herval / Rua Dr. Pedro Costa
Rua Voluntário Pena Ramos
Rua Dr. Emilio Winther
Rua Armando Sales de Oliveira
Rua Silva Jardim / Av. Tiradentes
Av. John Fitzgerald Kennedy
Rua Canadá
Praça Bélgica
Rua Canada
Rua Polonia
Rua Dinamarca
Av. Marrocos
Rua Antônio Camilher Filho
Av. Independência
Estrada Municipal Francisco Alves Monteiro
Rua Lauzinda da Silva Azevedo
Av. Haroldo Matos
Av. Expedicionario Bento Nogueira de Moura
Av. José Rezende dos Reis
Rua João Sherman
Rua Pedro Marçon
Rua João Batista Ortiz Monteiro
Rua Ricioti Paolichi
Rua Itapagipe
Estrada Municipal Francisco Monteiro
Rua Firmo Mendes Castilho

Volta:

Rua Firmo Mendes Castilho
Rua Leonilda Lucia Alves / Av. Navrik Peres Aguiar
Av. Giacomo Savi / Av. Oito
Av. Dr. Mario Banhara
Rua Dr. José Gabriel Monteiro Neto
Av. Nerina Padovani Squarcina
Rua José Otavio Mendes Silva
Rua Hilda Corrêa de Moura / Av. Arnaldo Felipe Sbruzzi
Rua Azaléia / Rua Ibisco
Rua Lírio / Rua Tulípa
Rua Acácia / Rua Azaléia
Av. Arnaldo Felipe Sbruzzi
Estrada Municipal Francisco Alves Monteiro
Rua Dr. João Batista Ortiz Monteiro
Rua Deli Tabchoury / Rua Itapagipe
Rua Ricioti Paolichi
Rua Dr. João Batista Ortiz Monteiro
Rua Pedro Marçon / Av. José Rezende dos Reis
Av. Expedicionario Bento Nogueira de Moura
Av. Haroldo Mattos
Av. Gen. Divisa Luis Paulo Fernandes de Almeida
Av. Garcilio da Costa Ferreira
Rua Prof. Ernesto de Oliveira Filho
Rua Francisco das Chagas
Av. Charles Schneider / Rua Francisco das Chagas
Av. Itália / Av. Independência
Rua Dr. Emilio Whinter / Rua XV de Novembro
Rua Dona Chiquinha de Matos
Pq. Dr. Barbosa de Oliveira
Terminal Urbano (Rodoviária Velha)

Reestruturação do Sistema de Transporte Público Municipal de Taubaté



Código: 17 **Nome:** Rodoviária Velha / Pinheirinho - (Pinheirinho)

Extensão (km): **Ida:** 24,3 **Volta:** 24,3

Tipo de Veículo: Midiônibus I
Classificação: Urbana - Radial
Atendimento: Base
Terminal Principal: Rodoviária Velha
Terminal Secundário: Pinheirinho
Frota: 1
Viagens Dia Útil: 4
Viagens Sábado: 1
Viagens Domingo: 0
Tempos de Viagem (min.): 136
Produção Quilométrica (DU): 194
Produção Quilométrica (SB): 49
Produção Quilométrica (DO): 0

Quantidade de viagens por faixa horária:			
Faixa Horária	Dia Útil	Sábado	Domingo
4	0	0	0
5	1	0	0
6	0	1	0
7	0	0	0
8	0	0	0
9	0	0	0
10	0	0	0
11	0	0	0
12	1	0	0
13	0	0	0
14	0	0	0
15	0	0	0
16	1	0	0
17	0	0	0
18	1	0	0
19	0	0	0
20	0	0	0
21	0	0	0
22	0	0	0
23	0	0	0
0	0	0	0

Reestruturação do Sistema de Transporte Público Municipal de Taubaté



Reestruturação do Sistema de Transporte Público Municipal de Taubaté



Itinerário

Ida:

Terminal Urbano (Rodoviária Velha)
Rua Conselheiro Moreira de Barros
Rua XV de Novembro / Rua Jacques Felix
Rua Marquês Herval / Rua Dr. Pedro Costa
Rua Voluntário Pena Ramos
Rua Dr. Emilio Winther
Rua Armando Sales de Oliveira
Rua Silva Jardim / Rua Nanci Guisard Kehier
Av. Tiradentes / Rua Ubatuba
Rua Mal. Artur da Costa e Silva
Av. Bandeirantes / Rua Umberto Passareli
Av. Independência / Av. Itália
Rua Francisco das Chagas
Av. Charles Schneider
Av. Carlos Pedroso da Silveira (SP062)
Rua Coronel José Benedito Marcondes de Mattos
Rua Taubaté
Av. dos Imigrantes
Rua João Batista Canevese
Rua Dídimo Gadiole
Rua Antônio Vladimir do Prado
Rua Cel. Esdras Evilmerodach de Oliveira
Rua Dr. Granadeiro Guimarães
Rua Dona Chiquinha de Matos
Av. Libero Indiani
Rodovia Floriano Rodrigues Pinheiro (SP123)
Estrada Visconde de Mossoró (segue por 7km)
Estrada Visconde de Mossoró (retorna 600m)
Rua Projetada 'C' (segue por 600 mts)

Volta:

Estrada Particular "B"
Estrada Visconde de Mossoró
Rodovia Floriano Rodrigues Pinheiro
Av. Libero Indiani
Av. Washington Luís
Rua Dr. Granadeiro Guimarães
Rua Cel. Esdras Evilmerodach de Oliveira
Rua Antônio Vladimir do Prado
Rua Dídimo Gadiole
Rua João Batista Canevese
Av. dos Imigrantes
Rua João Botossi
Av. Carlos Pedroso da Silveira (SP062)
Av. Charles Schneider
Rua Francisco das Chagas
Av. Itália
Av. Independência
Rua Dr. Emilio Winther
Rua XV de Novembro
Rua Dona Chiquinha Matos
Pq. Dr. Barbosa de Oliveira
Terminal Urbano (Rodoviária Velha)

Reestruturação do Sistema de Transporte Público Municipal de Taubaté



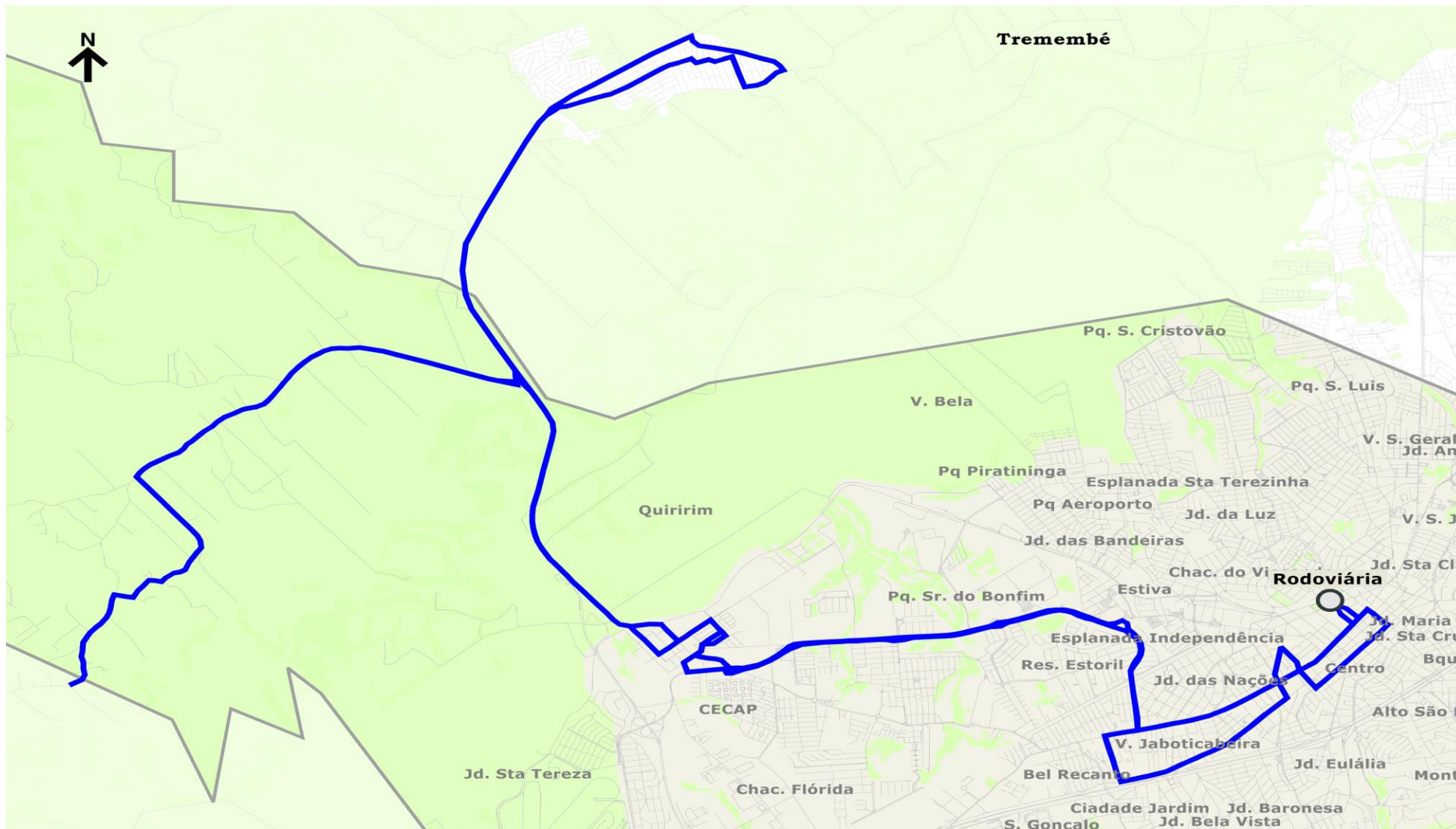
Código: 17 **Nome:** Rodoviária Velha / Pinheirinho - (Maracaibo e Pinheirinho)

Extensão (km): **Ida:** 30,0 **Volta:** 30,0

Tipo de Veículo: Midiônibus I
Classificação: Urbana - Radial
Atendimento: Atendimento
Terminal Principal: Rodoviária Velha
Terminal Secundário: Pinheirinho
Frota: 0
Viagens Dia Útil: 2
Viagens Sábado: 4
Viagens Domingo: 5
Tempos de Viagem (min.): 160
Produção Quilométrica (DU): 120
Produção Quilométrica (SB): 240
Produção Quilométrica (DO): 300

Quantidade de viagens por faixa horária:			
Faixa Horária	Dia Útil	Sábado	Domingo
4	0	0	0
5	0	0	0
6	0	0	1
7	0	0	0
8	0	0	0
9	1	1	1
10	0	0	0
11	0	0	0
12	0	1	1
13	0	0	0
14	0	0	0
15	0	0	0
16	0	0	0
17	0	0	0
18	0	1	1
19	0	0	0
20	0	0	0
21	0	0	0
22	1	1	1
23	0	0	0
0	0	0	0

Reestruturação do Sistema de Transporte Público Municipal de Taubaté



Reestruturação do Sistema de Transporte Público Municipal de Taubaté



Itinerário

Ida:

Terminal Urbano (Rodoviária Velha)
Rua Conselheiro Moreira de Barros
Rua XV de Novembro / Rua Jacques Felix
Rua Marquês Herval / Rua Dr. Pedro Costa
Rua Voluntario Pena Ramos / Rua Dr. Emilio Winther
Rua Armando Sales de Oliveira / Rua Silva Jardim
Rua Nanci Guisard Hehier / Av. Tiradentes
Rua Ubatuba / Rua Mal. Artur da Costa e Silva
Av. Bandeirantes / Rua Umberto Passareli
Av. Independência / Av. Itália
Rua Francisco das Chagas / Av. Charles Schneider
Av. Carlos Pedroso da Silveira (SP062)
Rua Coronel José Benedito Marcondes de Mattos
Rua Taubaté / Av. dos Imigrantes
Rua João Batista Canevese / Rua Dídimo Gadiole
Rua Antônio Vladimir do Prado
Rua Cel. Esdras Evilmerodach de Oliveira
Av. Libero Indiani
Rodovia Floriano Rodrigues Pinheiro (SP123)
Rua TMN-384 / Rua Vinte e Cinco
Rua Seis / Rua Nove
Rua Onze / Rua Quatorze
Rua Quinze / Av. dos Girassois
Praça da Arvore
Rodovia Floriano Rodrigues Pinheiro (SP123)
Estrada Visconde de Mossoró (segue por 7km)
Estrada Visconde de Mossoró (retorna 600m)
Rua Projetada "C" (segue por 600m)
Estrada Visconde de Mossoró (retorna 600m)
Rua Projetada "C" (segue por 600m)

Volta:

Estrada Particular "B"
Estrada Visconde de Mossoró
Rodovia Floriano Rodrigues Pinheiro
Av. Libero Indiani
Av. Washington Luís
Rua Dr. Granadeiro Guimarães
Rua Cel. Esdras Evilmerodach de Oliveira
Rua Antônio Vladimir do Prado
Rua Dídimo Gadiole
Rua João Batista Canevese
Av. dos Imigrantes
Rua João Botossi
Av. Carlos Pedroso da Silveira (SP062)
Av. Charles Schneider
Rua Francisco das Chagas
Av. Itália
Av. Independência
Rua Dr. Emilio Winther
Rua XV de Novembro
Rua Dona Chiquinha Matos
Pq. Dr. Barbosa de Oliveira
Terminal Urbano (Rodoviária Velha)

Reestruturação do Sistema de Transporte Público Municipal de Taubaté



Código: 18 **Nome:** Distrito Industrial – Terminal Rod. Urbano (Rod. Velha)

Extensão (km): **Ida:** 11,4 **Volta:** 11,4

Tipo de Veículo: Midiônibus I
Classificação: Urbana - Radial
Atendimento: Base
Terminal Principal: Rodoviária Velha
Terminal Secundário: Distr. Industrial
Frota: 2
Viagens Dia Útil: 23
Viagens Sábado: 13
Viagens Domingo: 13
Tempos de Viagem (min.) 68
Produção Quilométrica (DU): 522
Produção Quilométrica (SB): 295
Produção Quilométrica (DO): 295

Quantidade de viagens por faixa horária:			
Faixa Horária	Dia Útil	Sábado	Domingo
4	0	0	0
5	2	2	2
6	1	0	0
7	2	1	1
8	1	1	1
9	1	0	0
10	1	1	1
11	1	0	0
12	1	1	1
13	1	1	1
14	1	0	0
15	2	1	1
16	1	1	1
17	1	0	0
18	1	1	1
19	1	0	0
20	1	1	1
21	1	1	1
22	1	1	1
23	1	0	0
0	1	0	0

Reestruturação do Sistema de Transporte Público Municipal de Taubaté



Itinerário

Ida:

Terminal Urbano (Rodoviária Velha)
Rua Conselheiro Moreira de Barros
Rua XV de Novembro
Rua Jacques Felix
Rua Juca Esteves
Av. Brigadeiro José Vicente de Faria Lima
Rua Benedito da Silveira Moraes
Av. Santa Luiza de Marillac
Av. Santa Luiza de Marillac (retorno)
Rua João Mariotto
Rua Otávio Rodrigues de Souza
Av. Bandeirantes
Rua José Benedito Carneiro
Av. José Ortiz Pato
Rua Vicinal III
Rua Joaquim Carlos da Silva
Rua Dalisio Alves Ribeiro
Rua Enseada
Rua Alberto Giovanetti
Rua Euclides Ribeiro
Rua Enseada
Rua Dalisio Alves Ribeiro
Rua Joaquim Carlos da Silva
Rua Vicinal III
Av. Dr. José Ortiz Pato
Rua Manoel José Siqueira Matos
Av. dos Bandeirantes
Rua Américo Barbosa Queiroz
Av. Arcênio Riemma

Volta:

Av. Arcênio Riemma
Primeiro retorno a esquerda
Av. Arcênio Riemma
Av. dos Bandeirantes
Rua Américo Barbosa Queiroz
Av. Bandeirantes
Rua Manoel José Siqueira Matos
Rua Vicinal III
Rua Joaquim Carlos da Silva
Rua Dalisio Alves Ribeiro
Rua Enseada
Rua Alberto Giovanetti
Rua Euclides Ribeiro
Rua Enseada
Rua Dalisio Alves Ribeiro
Rua Joaquim Carlos da Silva
Rua Vicinal III
Av. Dr. José Ortiz Pato
Rua José Benedito Carneiro
Av. Bandeirantes
Av. Brigadeiro José Vicente Faria Lima
Rua Dr. Gastão Câmara Leal
Rua Marquês Herval
Rua Dr. Pedro Costa
Rua Voluntário Pena Ramos
Rua Dr. Emilio Winther
Rua Armando Sales de Oliveira
Rua Silva Jardim
Av. Tiradentes
Rua Francisco Eugênio de Toledo
Rua Agostinho Danelli
Rua Dino Bueno
Rua Américo Barbosa Queiroz

Reestruturação do Sistema de Transporte Público Municipal de Taubaté



Código: 19 **Nome:** Rodoviária Velha / São Gonçalo - (Shopping Novo)

Extensão (km): **Ida:** 13,4 **Volta:** 13,4

Tipo de Veículo: Midiônibus II
Classificação: Urbana - Radial
Atendimento: Atendimento
Terminal Principal: Rodoviária Velha
Terminal Secundário: São Gonçalo
Frota: 1
Viagens Dia Útil: 14
Viagens Sábado: 9
Viagens Domingo: 7
Tempos de Viagem (min.): 73
Produção Quilométrica (DU): 375
Produção Quilométrica (SB): 241
Produção Quilométrica (DO): 188

Quantidade de viagens por faixa horária:			
Faixa Horária	Dia Útil	Sábado	Domingo
4	0	0	0
5	1	1	1
6	1	0	0
7	1	1	1
8	1	1	0
9	1	0	0
10	0	1	1
11	1	0	0
12	0	1	0
13	1	1	1
14	1	0	0
15	0	1	0
16	1	0	1
17	1	0	0
18	1	1	0
19	1	0	1
20	0	0	0
21	0	1	0
22	1	0	1
23	1	0	0
0	0	0	0

Reestruturação do Sistema de Transporte Público Municipal de Taubaté



Reestruturação do Sistema de Transporte Público Municipal de Taubaté



Itinerário

Ida:

Terminal Urbano (Rodoviária Velha)
Rua Joaquim Távora
Rua Capitão Cirilo Lobato
AV. Granadeiro Guimarães
Rua Jacques Felix
Rua Juca Esteves
Av. Desembargador Paulo de Oliveira Costa
Rua Cel. Gomes Nogueira
Rua Dr. Pedro Costa
Av. Juscelino Kubitschek de Oliveira
Rua Voluntário Pena Ramos
Rua Dr. Emilio Winther
Rua Armando Sales de Oliveira
Rua Silva Jardim
Rua Nanci Guisard Kehier
Av. Tiradentes
Rua Dr. Emilio Winther
Rua Ubatuba
Rua Mal. Artur da Costa e Silva
Av. Bandeirantes
Av. Independência
Av. Bandeirantes (até túnel sobre Córrego Piracangagua)
Av. Dom Pedro I
Rua Um
Rua Seis

Volta:

Rua Seis / Rua Um
Rua Dois / Rua André Cursino dos Santos
Rua Ulisses Eleutério de Souza
Rua Ilda Santos do Carmo
Rua Benedito da Silva
Rua Orlando Ferreira da Silva
Conjunto do 'CDHU'
Rua Orlando Ferreira da Silva
Rua Antônio Alves dos Santos
Rua Messias Guedes Moreira
Rua Djalma Nogueira Minhoto
Rua Caminhos dos Cajueiros
Rua Caminho das Goiabeiras
Rua Caminhos das Jaboticabeiras
Rua Caminhos das Laranjeiras
Rua Caminhos dos Cajueiros
Rua Dois / Caminho das Amoreiras
Av. Álvaro Marcondes de Matos
Rua Vinte e Oito / Rua Pedro Crozariol
Av. Dom Pedro I / Rua Orlando Ferreira da Silva
Av. Assis Chateaubriand / Av. Independência
Rua Dr. Emilio Winther / Rua Claro Gomes
Rua Presidente Getúlio Vargas
Rua Mal. Artur da Costa e Silva
Rua Voluntario Pena Ramos / Rua Dr. Emilio Winther
Rua Visconde do Rio Branco
Rua Dona Chiquinha de Matos
Pq. Dr. Barbosa de Oliveira
Terminal Urbano

Reestruturação do Sistema de Transporte Público Municipal de Taubaté



Código: 19 **Nome:** Rodoviária Velha / São Gonçalo - (Taubaté Veículos)

Extensão (km): **Ida:** 10,6 **Volta:** 10,6

Tipo de Veículo: Midiônibus II
Classificação: Urbana - Radial
Atendimento: Base
Terminal Principal: Rodoviária Velha
Terminal Secundário: São Gonçalo
Frota: 1
Viagens Dia Útil: 13
Viagens Sábado: 9
Viagens Domingo: 5
Tempos de Viagem (min.): 79
Produção Quilométrica (DU): 275
Produção Quilométrica (SB): 191
Produção Quilométrica (DO): 106

Quantidade de viagens por faixa horária:			
Faixa Horária	Dia Útil	Sábado	Domingo
4	0	0	0
5	1	0	0
6	1	1	0
7	1	1	0
8	1	0	1
9	0	1	0
10	2	0	0
11	0	1	0
12	1	0	1
13	1	1	0
14	0	1	0
15	1	0	1
16	1	1	0
17	1	0	0
18	0	0	1
19	1	1	0
20	1	0	0
21	0	0	1
22	0	1	0
23	0	0	0
0	0	0	0

Reestruturação do Sistema de Transporte Público Municipal de Taubaté



Reestruturação do Sistema de Transporte Público Municipal de Taubaté



Itinerário

Ida:

Terminal Urbano (Rodoviária Velha)
Rua Joaquim Távora
Rua Capitão Cirilo Lobato
AV. Granadeiro Guimarães
Rua Jacques Felix
Rua Juca Esteves
Av. Desembargador Paulo de Oliveira Costa
Rua Cel. Gomes Nogueira
Rua Dr. Pedro Costa
Av. Juscelino Kubitschek de Oliveira
Rua Voluntário Pena Ramos
Rua Dr. Emilio Winther
Rua Armando Sales de Oliveira
Rua Silva Jardim
Rua Nanci Guisard Kehier
Av. Tiradentes
Rua Dr. Emilio Winther
Rua Ubatuba
Rua Mal. Artur da Costa e Silva
Av. Bandeirantes
Av. Assis Chateaubriand
Estrada do Barreiro
Av. Capitão Amaro de Toledo Cortes
Rua André Cursino dos Santos
Rua 06

Volta:

Rua Seis / Rua Um
Rua Dois / Rua André Cursino dos Santos
Rua Ulisses Eleutério de Souza
Rua Ilda Santos do Carmo
Rua Benedito da Silva
Rua Orlando Ferreira da Silva
Conjunto do 'CDHU'
Rua Orlando Ferreira da Silva
Rua Antônio Alves dos Santos
Rua Messias Guedes Moreira
Rua Djalma Nogueira Minhoto
Rua Caminhos dos Cajueiros
Rua Caminho das Goiabeiras
Rua Caminhos das Jaboticabeiras
Rua Caminhos das Laranjeiras
Rua Caminhos dos Cajueiros
Rua Dois / Caminho das Amoreiras
Av. Álvaro Marcondes de Matos
Rua Vinte e Oito / Rua Pedro Crozariol
Av. Dom Pedro I / Rua Orlando Ferreira da Silva
Av. Assis Chateaubriand / Av. Independência
Rua Dr. Emilio Winther / Rua Claro Gomes
Rua Presidente Getúlio Vargas
Rua Mal. Artur da Costa e Silva
Rua Voluntario Pena Ramos
Rua Dr. Emilio Winther / Rua XV de Novembro
Rua Dona Chiquinha de Matos
Pq. Dr. Barbosa de Oliveira
Terminal Urbano

Reestruturação do Sistema de Transporte Público Municipal de Taubaté



Código: 19 **Nome:** Rodoviária Velha / São Gonçalo - (Taubaté Veículos/Marrocos)

Extensão (km): **Ida:** 13,4 **Volta:** 13,4

Tipo de Veículo: Midiônibus II

Classificação: Urbana - Radial

Atendimento: Atendimento

Terminal Principal: Rodoviária Velha

Terminal Secundário: São Gonçalo

Frota: 0

Viagens Dia Útil: 1

Viagens Sábado: 0

Viagens Domingo: 0

Tempos de Viagem (min.) 84

Produção Quilométrica (DU): 27

Produção Quilométrica (SB): 0

Produção Quilométrica (DO): 0

Quantidade de viagens por faixa horária:

Faixa Horária	Dia Útil	Sábado	Domingo
4	0	0	0
5	0	0	0
6	0	0	0
7	0	0	0
8	0	0	0
9	0	0	0
10	0	0	0
11	0	0	0
12	0	0	0
13	0	0	0
14	1	0	0
15	0	0	0
16	0	0	0
17	0	0	0
18	0	0	0
19	0	0	0
20	0	0	0
21	0	0	0
22	0	0	0
23	0	0	0
0	0	0	0

Reestruturação do Sistema de Transporte Público Municipal de Taubaté



Reestruturação do Sistema de Transporte Público Municipal de Taubaté



Itinerário

Ida:

Terminal Urbano (Rodoviária Velha)
Rua Joaquim Távora
Rua Capitão Cirilo Lobato
AV. Granadeiro Guimarães
Rua Jacques Felix / Rua Juca Esteves
Av. Desembargador Paulo de Oliveira Costa
Rua Cel. Gomes Nogueira / Rua Dr. Pedro Costa
Av. Juscelino Kubitscheck de Oliveira
Rua Voluntário Pena Ramos / Rua Dr. Emilio Winther
Rua Armando Sales de Oliveira
Rua Silva Jardim / Rua Nanci Guisard Kehier
Av. Tiradentes / Rua Dr. Emilio Winther
Rua Ubatuba
Rua Mal. Artur da Costa e Silva
Av. Bandeirantes
Rua Umberto Passareli
Av. Independência
Av. Itália
Rua Noruega
Rua Polonia
Rua Dinamarca
Av. Marrocos
Rua Antônio Camilher Filho
Av. Assis Chateaubriand
Estrada do Barreiro
Av. Capitão Amaro de Toledo Cortes
Rua André Cursino dos Santos
Rua 06

Volta:

Rua Seis / Rua Um
Rua Dois / Rua André Cursino dos Santos
Rua Ulisses Eleutério de Souza
Rua Ilda Santos do Carmo / Rua Benedito da Silva
Rua Orlando Ferreira da Silva
Conjunto do 'CDHU'
Rua Orlando Ferreira da Silva
Rua Antônio Alves dos Santos
Rua Messias Guedes Moreira
Rua Djalma Nogueira Minhoto
Rua Caminhos dos Cajueiros
Rua Caminho das Goiabeiras
Rua Caminhos das Jaboticabeiras
Rua Caminhos das Laranjeiras
Rua Caminhos dos Cajueiros
Rua Dois / Caminho das Amoreiras
Av. Álvaro Marcondes de Matos
Rua Vinte e Oito / Rua Pedro Crozariol
Av. Dom Pedro I / Rua Orlando Ferreira da Silva
Av. Assis Chateaubriand / Av. Independência
Rua Dr. Emilio Winther / Rua Claro Gomes
Rua Presidente Getúlio Vargas
Rua Mal. Artur da Costa e Silva
Rua Voluntario Pena Ramos
Rua Dr. Emilio Winther
Rua XV de Novembro
Rua Dona Chiquinha de Matos
Pq. Dr. Barbosa de Oliveira
Terminal Urbano

Reestruturação do Sistema de Transporte Público Municipal de Taubaté



Código: 20 **Nome:** Terminal Rodoviária Velha - Maracaibo - (Maracaibo)

Extensão (km): **Ida:** 22,7 **Volta:** 22,7

Tipo de Veículo: Midiônibus I
Classificação: Urbana - Radial
Atendimento: Base
Terminal Principal: Rodoviária Velha
Terminal Secundário: Maracaíbo
Frota: 1
Viagens Dia Útil: 10
Viagens Sábado: 0
Viagens Domingo: 0
Tempos de Viagem (min.): 119
Produção Quilométrica (DU): 454
Produção Quilométrica (SB): 0
Produção Quilométrica (DO): 0

Quantidade de viagens por faixa horária:			
Faixa Horária	Dia Útil	Sábado	Domingo
4	1	0	0
5	1	0	0
6	1	0	0
7	0	0	0
8	1	0	0
9	0	0	0
10	1	0	0
11	0	0	0
12	0	0	0
13	1	0	0
14	0	0	0
15	1	0	0
16	1	0	0
17	1	0	0
18	0	0	0
19	1	0	0
20	0	0	0
21	0	0	0
22	0	0	0
23	0	0	0
0	0	0	0

Reestruturação do Sistema de Transporte Público Municipal de Taubaté



Reestruturação do Sistema de Transporte Público Municipal de Taubaté



Itinerário

Ida:

Terminal Urbano (Rodoviária Velha)
Pq. Dr. Barbosa de Oliveira
Rua Conselheiro Moreira de Barros
Rua XV de Novembro / Rua Jacques Felix
Rua Marquês Herval / Rua Dr. Pedro Costa
Rua Voluntario Pena Ramos
Rua Dr. Emilio Winter
Rua Armando Sales de Oliveira
Rua Silva Jardim / Rua Nanci Guisard Kehier
Av. Tiradentes / Rua Ubatuba
Rua Mal. Artur da Costa e Silva
Av. Bandeirantes
Rua Umberto Passareli
Av. Independência
Av. Itália
Rua Francisco das Chagas
Av. Charles Schneider
Av. Carlos Pedroso da Silveira (SP062)
Rua Coronel José Benedito Marcondes de Mattos
Rua Taubaté
Av. dos Imigrantes
Rua João Batista Canevese
Rua Dídimo Gadiole
Rua Antônio Vladimir do Prado
Rua Cel. Esdras Evilmerodach de Oliveira
Av. Libero Indiani
Rodovia Floriano Rodrigues Pinheiro (SP123)
Rua 25 / Rua 6
Rua 9 / Rua 14 (Maracaíbo)

Volta:

Av. dos Girassóis
Rodovia Floriano Rodrigues Pinheiro
Av. Libero Indiani
Av. Washington Luís
Rua Cel. Esdras Evilmerodach de Oliveira
Rua Antônio Vladimir do Prado
Rua Didimo Gadiole
Rua João Batista Canevese
Av. dos Imigrantes
Rua João Botossi
Av. Carlos Pedroso da Silveira (SP062)
Av. Charles Schneider
Rua Francisco das Chagas
Av. Itália
Av. Independência
Rua Dr. Emilio Winther
Rua Visconde do Rio Branco
Rua Dona Chiquinha Matos
Pq. Dr. Barbosa de Oliveira
Terminal Urbano (Rodoviária Velha)

Reestruturação do Sistema de Transporte Público Municipal de Taubaté



Código: 20 **Nome:** Terminal Rodoviária Velha - Maracaibo - (Maracaibo e Pinheirinho)

Extensão (km): **Ida:** 23,5 **Volta:** 23,5

Tipo de Veículo: Midiônibus I
Classificação: Urbana - Radial
Atendimento: Atendimento
Terminal Principal: Rodoviária Velha
Terminal Secundário: Maracaíbo
Frota: 1
Viagens Dia Útil: 2
Viagens Sábado: 0
Viagens Domingo: 0
Tempos de Viagem (min.): 144
Produção Quilométrica (DU): 94
Produção Quilométrica (SB): 0
Produção Quilométrica (DO): 0

Quantidade de viagens por faixa horária:			
Faixa Horária	Dia Útil	Sábado	Domingo
4	0	0	0
5	0	0	0
6	1	0	0
7	0	0	0
8	0	0	0
9	0	0	0
10	0	0	0
11	0	0	0
12	0	0	0
13	0	0	0
14	0	0	0
15	0	0	0
16	0	0	0
17	0	0	0
18	0	0	0
19	0	0	0
20	0	0	0
21	0	0	0
22	1	0	0
23	0	0	0
0	0	0	0

Reestruturação do Sistema de Transporte Público Municipal de Taubaté



Reestruturação do Sistema de Transporte Público Municipal de Taubaté



Itinerário

Ida:

Terminal Urbano (Rodoviária Velha)
Pq. Dr. Barbosa de Oliveira
Rua Conselheiro Moreira de Barros
Rua XV de Novembro / Rua Jacques Felix
Rua Marquês Herval / Rua Dr. Pedro Costa
Rua Voluntario Pena Ramos / Rua Dr. Emilio Winter
Rua Armando Sales de Oliveira / Rua Silva Jardim
Rua Nanci Guisard Kehier / Av. Tiradentes
Rua Ubatuba / Rua Mal. Artur da Costa e Silva
Av. Bandeirantes / Rua Umberto Passareli
Av. Independência / Av. Itália
Rua Francisco das Chagas / Av. Charles Schneider
Av. Carlos Pedroso da Silveira (SP062)
Rua Coronel José Benedito Marcondes de Mattos
Rua Taubaté / Av. dos Imigrantes
Rua João Batista Canevese
Rua Dídimo Gadiole
Rua Antônio Vladimir do Prado
Rua Cel. Esdras Evilmerodach de Oliveira
Av. Libero Indiani
Rodovia Floriano Rodrigues Pinheiro (SP123)
Estr. José Félix Monteiro - Visc. de Mossoró
Estr. Mun. José Francisco Alvarenga
Estr. Particular
Estr. José Félix Monteiro - Visc. de Mossoró
Rodovia Floriano Rodrigues Pinheiro (SP123)
Rua 25 / Rua 6
Rua 9 / Rua 14 (Maracaíbo)
Obs.: Operação nos horários de pico da manhã e pico da tarde.

Volta:

Av. dos Girassóis
Rodovia Floriano Rodrigues Pinheiro (SP123)
Estr. José Félix Monteiro - Visc. de Mossoró
Estr. Mun. José Francisco Alvarenga
Estr. Particular
Estr. José Félix Monteiro - Visc. de Mossoró
Rodovia Floriano Rodrigues Pinheiro (SP123)
Av. Libero Indiani
Av. Washington Luís
Rua Cel. Esdras Evilmerodach de Oliveira
Rua Antônio Vladimir do Prado
Rua Dídimo Gadiole
Rua João Batista Canevese
Av. dos Imigrantes
Rua João Botossi
Av. Carlos Pedroso da Silveira (SP062)
Av. Charles Schneider
Rua Francisco das Chagas
Av. Itália
Av. Independência
Rua Dr. Emilio Winther
Rua Visconde do Rio Branco
Rua Dona Chiquinha Matos
Pq. Dr. Barbosa de Oliveira
Terminal Urbano (Rodoviária Velha)

Reestruturação do Sistema de Transporte Público Municipal de Taubaté



Código: 21 **Nome:** Rodoviária Velha - Parque Urupês - (Ana Rosa)

Extensão (km): **Ida:** 8,2 **Volta:** 8,2

Tipo de Veículo: Midiônibus I
Classificação: Urbana - Radial
Atendimento: Atendimento
Terminal Principal: Rodoviária Velha
Terminal Secundário: Parque Urupês
Frota: 1
Viagens Dia Útil: 7
Viagens Sábado: 5
Viagens Domingo: 5
Tempos de Viagem (min.) 49
Produção Quilométrica (DU): 115
Produção Quilométrica (SB): 82
Produção Quilométrica (DO): 82

Quantidade de viagens por faixa horária:			
Faixa Horária	Dia Útil	Sábado	Domingo
4	0	0	0
5	0	0	0
6	0	0	0
7	1	1	1
8	2	1	1
9	1	0	0
10	1	1	1
11	1	1	1
12	0	0	0
13	1	1	1
14	0	0	0
15	0	0	0
16	0	0	0
17	0	0	0
18	0	0	0
19	0	0	0
20	0	0	0
21	0	0	0
22	0	0	0
23	0	0	0
0	0	0	0

Reestruturação do Sistema de Transporte Público Municipal de Taubaté



Reestruturação do Sistema de Transporte Público Municipal de Taubaté



Itinerário

Ida:

Terminal Urbano (Rodoviária Velha)
Pq. Dr. Barbosa de Oliveira
Rua Conselheiro Moreira de Barros
Rua XV de Novembro
Rua Jaques Félix
Rua Juca Esteves
Av. Brigadeiro José Vicente de Faria Lima
Rua Benedito Silveira de Moraes
Av. Santa Luiza de Marillac (a direita)
Primeiro retorno
Av. Santa Luiza de Marillac (a esquerda)
Av. Dom Duarte Leopoldo e Silva
Rua Helvino de Moraes
Rua da Paz
Rua José do Nascimento Machado
Rua Luiz Vaz de Camões
Av. Bagé
Rua Maria Cecília Sinfaes Campos
Rua Campinas
Rua Dracena
Rua Henriqueta Vialta Saad
Rua Heliópolis
Rua Ricardo Duarte dos Santos
Rua Três

Volta:

Rua Três
Rua Heliópolis
Rua Dracena
Rua Itabaiana
Rua Itápolis
Av. Bagé
Av. Ana Lúcia de Oliveira Campos
Av. Dr. Asdrúbal Augusto do Nascimento Neto
Rua Cel. Hélio Franco Chaves
Av. Shalom
Av. Dr. Carlos de Oliveira Ortiz
Av. Dom Duarte Leopoldo e Silva
Av. Fraternidade
Av. Dr. Benedito Elias de Souza
Rua Frei Modesto Maria de Taubaté
Av. Santa Luiza do Marillac
Rua José Miliet Filho
Av. Brigadeiro José Vicente Faria Lima
Rua Dr. Gastão Câmara Leal
Rua Marquês do Herval
Rua Bispo Rodovalho
Rua Dona Chiquinha de Mattos
Terminal Urbano (Rodoviária Velha)

Reestruturação do Sistema de Transporte Público Municipal de Taubaté



Código: 21 **Nome:** Rodoviária Velha - Parque Urupês - (Ana Rosa/Hospital Regional)

Extensão (km): **Ida:** 9,9 **Volta:** 9,9

Tipo de Veículo: Midiônibus I
Classificação: Urbana - Radial
Atendimento: Atendimento
Terminal Principal: Rodoviária Velha
Terminal Secundário: Parque Urupês
Frota: 2
Viagens Dia Útil: 4
Viagens Sábado: 2
Viagens Domingo: 2
Tempos de Viagem (min.): 60
Produção Quilométrica (DU): 79
Produção Quilométrica (SB): 39
Produção Quilométrica (DO): 39

Quantidade de viagens por faixa horária:			
Faixa Horária	Dia Útil	Sábado	Domingo
4	0	0	0
5	1	1	1
6	2	1	1
7	1	0	0
8	0	0	0
9	0	0	0
10	0	0	0
11	0	0	0
12	0	0	0
13	0	0	0
14	0	0	0
15	0	0	0
16	0	0	0
17	0	0	0
18	0	0	0
19	0	0	0
20	0	0	0
21	0	0	0
22	0	0	0
23	0	0	0
0	0	0	0

Reestruturação do Sistema de Transporte Público Municipal de Taubaté



Reestruturação do Sistema de Transporte Público Municipal de Taubaté



Itinerário

Ida:

Obs.: Operação apenas no sentido bairro / centro

Volta:

Rua Três / Rua Heliópolis
Rua Dracena / Rua Itabaiana
Rua Itápolis
Av. Bagé
Av. Ana Lúcia de Oliveira Campos
Av. Dr. Asdrúbal Augusto do Nascimento Neto
Rua Cel. Hélio Franco Chaves
Av. Shalom
Av. Dr. Carlos de Oliveira Ortiz
Av. Dom Duarte Leopoldo e Silva
Av. Fraternidade
Av. Dr. Benedito Elias de Souza
Rua Frei Modesto Maria de Taubaté
Av. Santa Luiza do Marilac
Rua José Miliet Filho
Av. Brigadeiro José Vicente Faria Lima
Rua Dr. Gastão Câmara Leal
Rua Marquês do Herval
Rua Pedro Costa
Praça Santa Terezinha
Rua Armando Salles de Oliveiras
Rua Silva Jardim
Av. Tiradentes
Rua Francisco Eugênio de Toledo
Rua Agostinho Danelli
Rua Dino Bueno
Terminal Urbano

Reestruturação do Sistema de Transporte Público Municipal de Taubaté



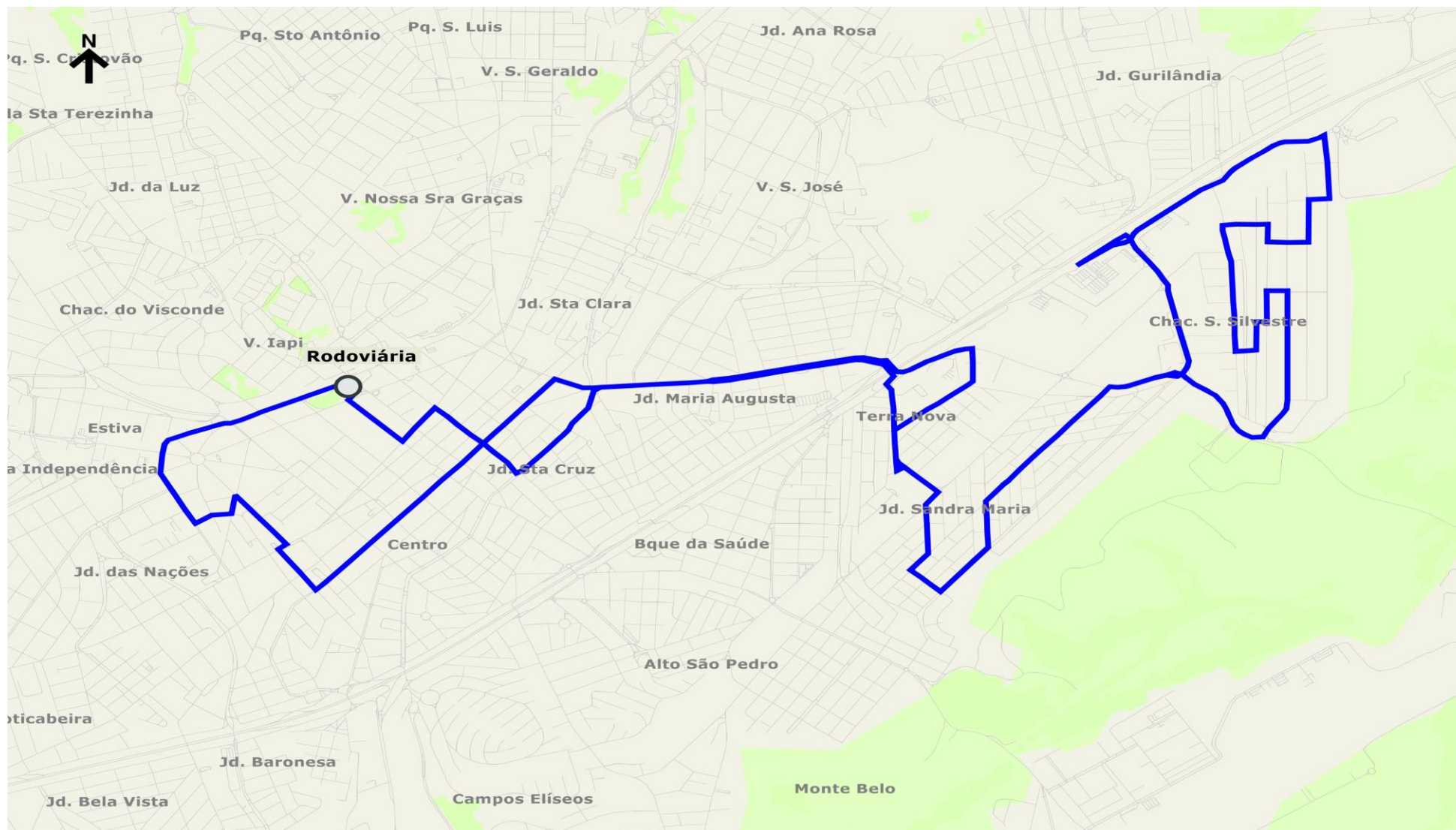
Código: 25 **Nome:** Chácara Silvestre / Rod. Velha (Via 3 Marias) - (Faria Lima)

Extensão (km): **Ida:** 11,8 **Volta:** 11,8

Tipo de Veículo: Midiônibus II
Classificação: Urbana - Radial
Atendimento: Base
Terminal Principal: Rodoviária Velha
Terminal Secundário: Chácara Silvestre
Frota: 2
Viagens Dia Útil: 20
Viagens Sábado: 14
Viagens Domingo: 9
Tempos de Viagem (min.) 71
Produção Quilométrica (DU): 470
Produção Quilométrica (SB): 329
Produção Quilométrica (DO): 212

Quantidade de viagens por faixa horária:			
Faixa Horária	Dia Útil	Sábado	Domingo
4	0	0	0
5	0	0	0
6	2	2	1
7	1	1	1
8	2	1	0
9	0	1	1
10	1	0	1
11	0	1	1
12	1	1	0
13	2	1	1
14	1	1	0
15	1	1	0
16	2	0	1
17	1	1	0
18	1	1	0
19	1	0	0
20	1	1	1
21	0	1	0
22	1	0	1
23	1	0	0
0	1	0	0

Reestruturação do Sistema de Transporte Público Municipal de Taubaté



Reestruturação do Sistema de Transporte Público Municipal de Taubaté



Itinerário

Ida:

Pq. Dr. Barbosa de Oliveira
Rua Conselheiro Moreira de Barros
Rua XV de Novembro
Rua Jacques Felix
Rua Juca Esteves
Av. Brigadeiro José Vicente de Faria Lima
Av. Dom Pedro I
Estrada Municipal Prof. Dr. José Luís Cembraneli
Rua Dr. Carmelo Ribeiro de Lorenzo
Rua Trajano Dias Cardoso
Rua Armando de Moura
Rua Orlando de Barros Pereira
Rua Vinte e Dois
Av. Joaquim Ferreira da Silva
Rua João Lopes Guimarães
Av. Rodolfo Moreira de Almeida Júnior
Rua Sebastião Branco
Av. Frade Marcílio Siqueira
Rua Astério Braga
Av. Rodolfo Moreira de Almeida Júnior
Estrada Municipal Prof. Dr. José Luís Cembraneli
Rua Isauro Moreira
Av. Dom Pedro I
Rua Tenente Alexandre Gandhi de Souza Lacerda

Volta:

Rua Tenente Alexandre Gandhi de Souza Lacerda
Rua Benedito Cardoso Miranda / Rua Antônio Tonini
Rua Raul Sales / Rua Luís Augusto Gouveia
Rua Benedito Cardoso Miranda / Rua Isidoro Nogueira Tinoco
Rua Marivalda Monteiro / Rua Francisco Faria Junior
Primeira Travessa a Direita / Rua Luiz Augusto Gouveia
Rua Altair Rosa / Rua Vicente Torres
Estrada Municipal Prof. Dr. José Luís Cembraneli
Av. Rodolfo Moreira de Almeida Junior
Rua Astério Braga / Av. Frade Marcílio Siqueira
Rua Sebastião Branco
Av. Rodolfo Moreira de Almeida Junior
Rua João Lopes Guimarães / Av. Joaquim Ferreira da Silva
Rua Vinte e Dois / Rua Armando de Moura
Rua Trajano Dias Cardoso
Rua Dr. Carmelo Ribeiro de Lorenzo
Estrada Municipal Prof. Dr. José Luís Cembraneli
Av. Brigadeiro José Vicente de Faria Lima
Rua Dr. Gastão Câmara Leal / Rua Marquês de Herval
Rua Dr. Pedro Costa / Rua Voluntário Pena Ramos
Rua Dr. Emilio Winther / Rua Armando Sales de Oliveira
Rua Silva Jardim / Av. Tiradentes
Rua Francisco Eugênio de Toledo / Rua Agostinho Danelli
Rua Dino Bueno / Parque Dr. Barbosa de Oliveira
Terminal Urbano

Reestruturação do Sistema de Transporte Público Municipal de Taubaté



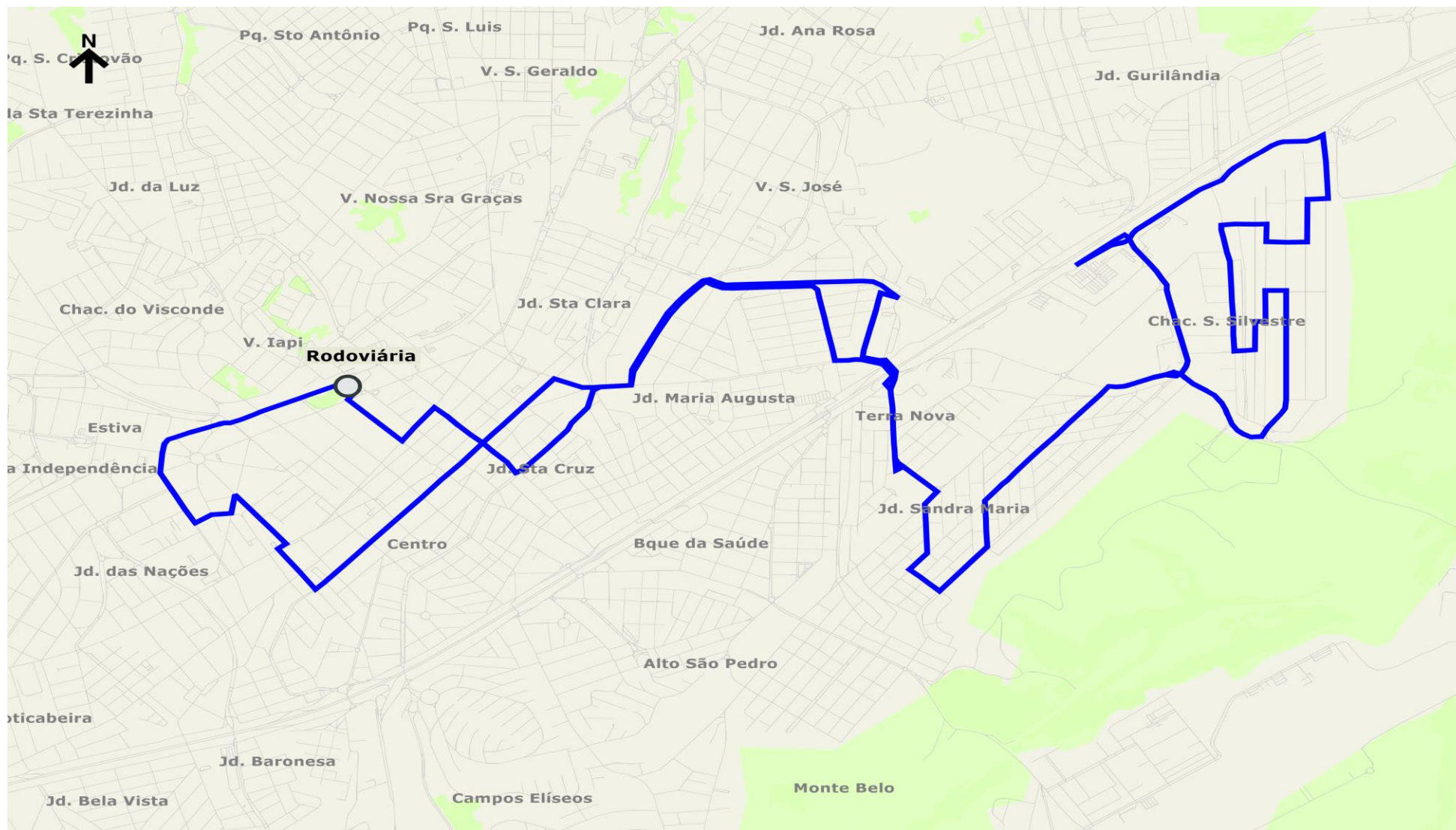
Código: 25 **Nome:** Chácara Silvestre / Rod. Velha (Via 3 Marias) - (Vila São José)

Extensão (km): **Ida:** 11,5 **Volta:** 11,5

Tipo de Veículo: Midiônibus II
Classificação: Urbana - Radial
Atendimento: Atendimento
Terminal Principal: Rodoviária Velha
Terminal Secundário: Chácara Silvestre
Frota: 1
Viagens Dia Útil: 19
Viagens Sábado: 15
Viagens Domingo: 10
Tempos de Viagem (min.): 69
Produção Quilométrica (DU): 439
Produção Quilométrica (SB): 346
Produção Quilométrica (DO): 231

Quantidade de viagens por faixa horária:			
Faixa Horária	Dia Útil	Sábado	Domingo
4	0	0	0
5	1	1	1
6	1	0	0
7	1	1	1
8	1	1	1
9	2	1	0
10	1	1	1
11	1	1	0
12	1	1	1
13	1	1	1
14	2	1	1
15	1	0	0
16	1	1	0
17	1	1	1
18	1	0	0
19	1	1	1
20	0	1	0
21	1	0	1
22	1	1	0
23	0	1	0
0	0	0	0

Reestruturação do Sistema de Transporte Público Municipal de Taubaté



Reestruturação do Sistema de Transporte Público Municipal de Taubaté



Itinerário

Ida:

Terminal Urbano
Pq. Dr. Barbosa de Oliveira
Rua Conselheiro Moreira de Barros
Rua XV de Novembro
Rua Jacques Felix
Rua Juca Esteves
Av. Brigadeiro José Vicente de Faria Lima
Av. Monsenhor Antônio do Nascimento Castro
Av. Santa Luiza de Marilac
Rua José Milet Filho
Av. Brigadeiro José Vicente de Faria Lima
Av. Dom Pedro I
Rua Armando de Moura
Rua Orlando de Barros Pereira
Rua Vinte e Dois
Av. Joaquim Ferreira da Silva
Rua João Lopes Guimarães
Av. Rodolfo Moreira de Almeida Júnior
Rua Sebastião Branco
Av. Frade Marcílio Siqueira
Rua Astério Braga
Av. Rodolfo Moreira de Almeida Júnior
Estrada Municipal Prof. Dr. José Luís Cembraneli
Rua Isauro Moreira
Av. Dom Pedro I
Rua Tenente Alexandre Gandhi de Souza Lacerda

Volta:

Rua Tenente Alexandre Gandhi de Souza Lacerda
Rua Benedito Cardoso Miranda / Rua Antônio Tonini
Rua Raul Sales / Rua Luís Augusto Gouveia
Rua Benedito Cardoso Miranda / Rua Isidoro Nogueira Tinoco
Rua Marivalda Monteiro / Rua Francisco Faria Junior
Primeira Travessa a Direita / Rua Luiz Augusto Gouveia
Rua Altair Rosa / Rua Vicente Torres
Estrada Municipal Prof. Dr. José Luís Cembraneli
Av. Rodolfo Moreira de Almeida Junior
Rua Astério Braga / Av. Frade Marcílio Siqueira
Rua Sebastião Branco
Av. Rodolfo Moreira de Almeida Junior
Rua João Lopes Guimarães / Av. Joaquim Ferreira da Silva
Rua Vinte e Dois / Rua Armando de Moura
Av. Dom Pedro I / Av. Brigadeiro José Vicente de Faria Lima
Rua Benedito da Silveira Moraes
Av. Santa Luiza do Marilac
Av. Monsenhor Antônio do Nascimento Castro
Av. Brigadeiro José Vicente de Faria Lima
Rua Dr. Gastão Câmara Leal / Rua Marquês de Herval
Rua Dr. Pedro Costa / Rua Voluntário Pena Ramos
Rua Dr. Emilio Winther / Rua Armando Sales de Oliveira
Rua Silva Jardim / Av. Tiradentes
Rua Francisco Eugênio de Toledo
Rua Agostinho Danelli / Rua Dino Bueno
Parque Dr. Barbosa de Oliveira
Terminal Urbano

Reestruturação do Sistema de Transporte Público Municipal de Taubaté



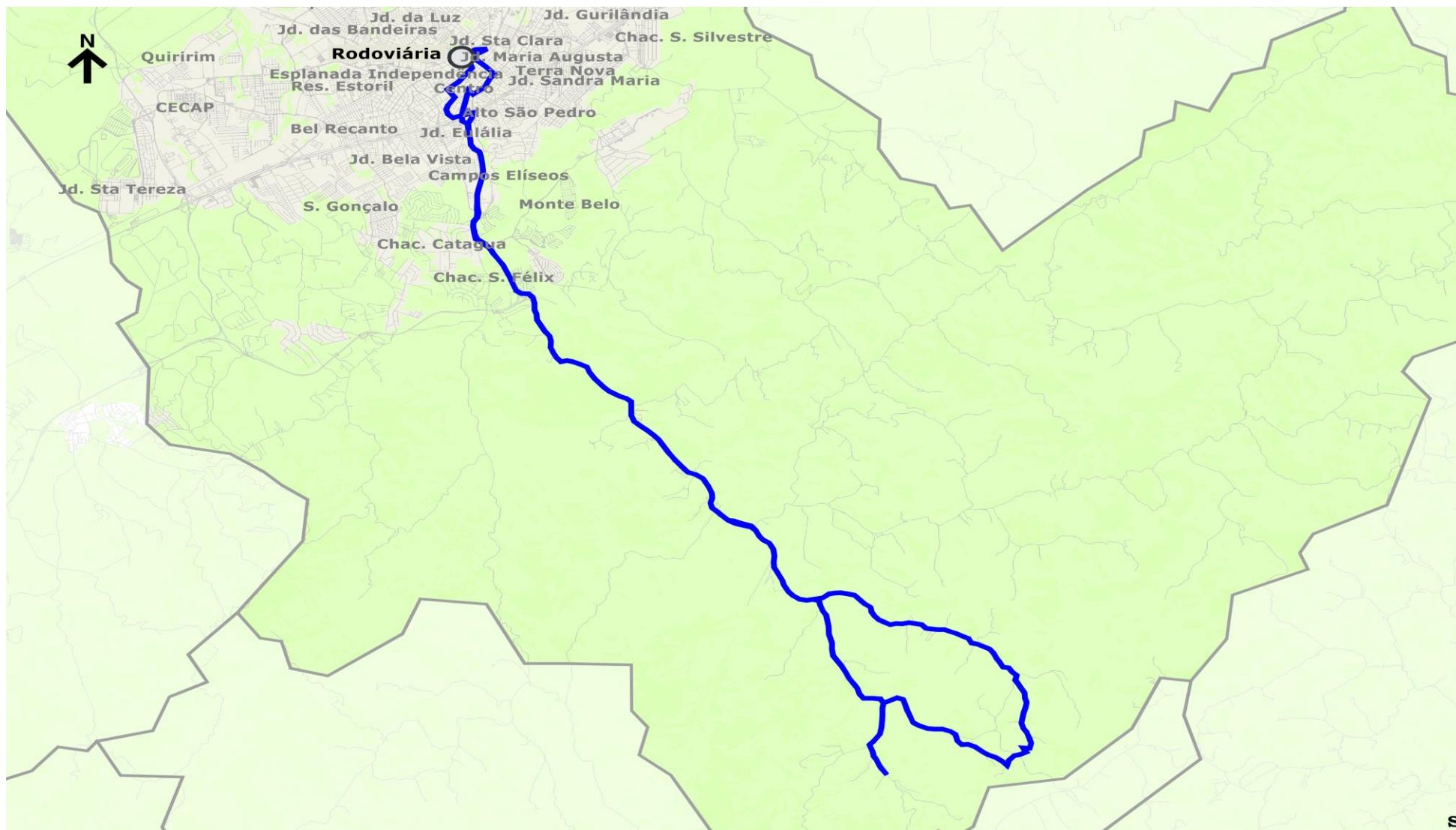
Código: 38 **Nome:** Rodoviária Velha / Paiol – via Registro – Santa Luzia

Extensão (km): **Ida:** 30,3 **Volta:** 30,3

Tipo de Veículo: Midiônibus II
Classificação: Rural - Radial
Atendimento: Base
Terminal Principal: Rodoviária Velha
Terminal Secundário: Paiol
Frota: 1
Viagens Dia Útil: 4
Viagens Sábado: 0
Viagens Domingo: 0
Tempos de Viagem (min.): 165
Produção Quilométrica (DU): 242
Produção Quilométrica (SB): 0
Produção Quilométrica (DO): 0

Quantidade de viagens por faixa horária:			
Faixa Horária	Dia Útil	Sábado	Domingo
4	0	0	0
5	0	0	0
6	1	0	0
7	0	0	0
8	0	0	0
9	0	0	0
10	0	0	0
11	0	0	0
12	1	0	0
13	0	0	0
14	0	0	0
15	0	0	0
16	0	0	0
17	1	0	0
18	0	0	0
19	1	0	0
20	0	0	0
21	0	0	0
22	0	0	0
23	0	0	0
0	0	0	0

Reestruturação do Sistema de Transporte Público Municipal de Taubaté



Reestruturação do Sistema de Transporte Público Municipal de Taubaté



Itinerário

Ida:

Terminal Urbano (Rodoviária Velha)
Rua Joaquim Távora
Rua Capitão Cirilo Lobato
AV. Granadeiro Guimarães
Rua Jacques Felix
*** Rua Mariano Moreira
*** Av. Desembargador Paulo de Oliveira Costa
Rua Humaitá
Rodovia Osvaldo Cruz
Estrada Santa Luzia Rural
Rodovia Dr. Osvaldo Cruz
Estrada Taubaté Redenção
Estrada da Pedra Negra

Volta:

Estrada da Pedra Negra
Estrada Redenção Taubaté
Rodovia Dr. Osvaldo Cruz
Estrada do Paiol
Estrada da Rocinha
Estrada do Paiol
Rodovia Dr. Osvaldo Cruz
Rua Primavera
Av. Bandeirantes
Av. Juscelino Kubitscheck de Oliveira
Rua Voluntário Pena Ramos
Rua Dr. Emílio Winther
Rua Visconde do Rio Branco
Rua Dona Chiquinha de Mattos
Pq. Dr. Barbosa de Oliveira
Rodoviária Velha

Reestruturação do Sistema de Transporte Público Municipal de Taubaté



Código: 39 **Nome:** Rodoviária Velha / Caieiras via Registro

Extensão (km): **Ida:** 33,4 **Volta:** 33,4

Tipo de Veículo: Midiônibus II
Classificação: Rural - Radial
Atendimento: Base
Terminal Principal: Rodoviária Velha
Terminal Secundário: Caieiras
Frota: 2
Viagens Dia Útil: 8
Viagens Sábado: 0
Viagens Domingo: 0
Tempos de Viagem (min.): 166
Produção Quilométrica (DU): 534
Produção Quilométrica (SB): 0
Produção Quilométrica (DO): 0

Quantidade de viagens por faixa horária:			
Faixa Horária	Dia Útil	Sábado	Domingo
4	0	0	0
5	1	0	0
6	1	0	0
7	0	0	0
8	1	0	0
9	0	0	0
10	0	0	0
11	0	0	0
12	1	0	0
13	0	0	0
14	0	0	0
15	0	0	0
16	1	0	0
17	1	0	0
18	0	0	0
19	1	0	0
20	0	0	0
21	0	0	0
22	0	0	0
23	1	0	0
0	0	0	0

Reestruturação do Sistema de Transporte Público Municipal de Taubaté



Reestruturação do Sistema de Transporte Público Municipal de Taubaté



Itinerário

Ida:

Terminal Urbano (Rodoviária Velha)
Rua Joaquim Távora
Rua Capitão Cirilo Lobato
AV. Granadeiro Guimarães
Rua Jacques Felix
* Rua Mariano Moreira
* Av. Desembargador Paulo de Oliveira Costa
Rua Humaitá
Rodovia Dr. Osvaldo Cruz
Bairro do Registro
Estrada Geraldo Cursinho Moura (Caieiras)

Volta:

Estrada Geraldo Cursino de Moura
Bairro do Registro
Rodovia Dr. Osvaldo Cruz
Av. Bandeirantes
Av. Juscelino Kubitscheck de Oliveira
Rua Voluntário Pena Ramos
Rua Dr. Emílio Winther
Rua Visconde do Rio Branco
Rua Dona Chiquinha de Mattos
Pq. Dr. Barbosa de Oliveira
Rodoviária Velha

Reestruturação do Sistema de Transporte Público Municipal de Taubaté



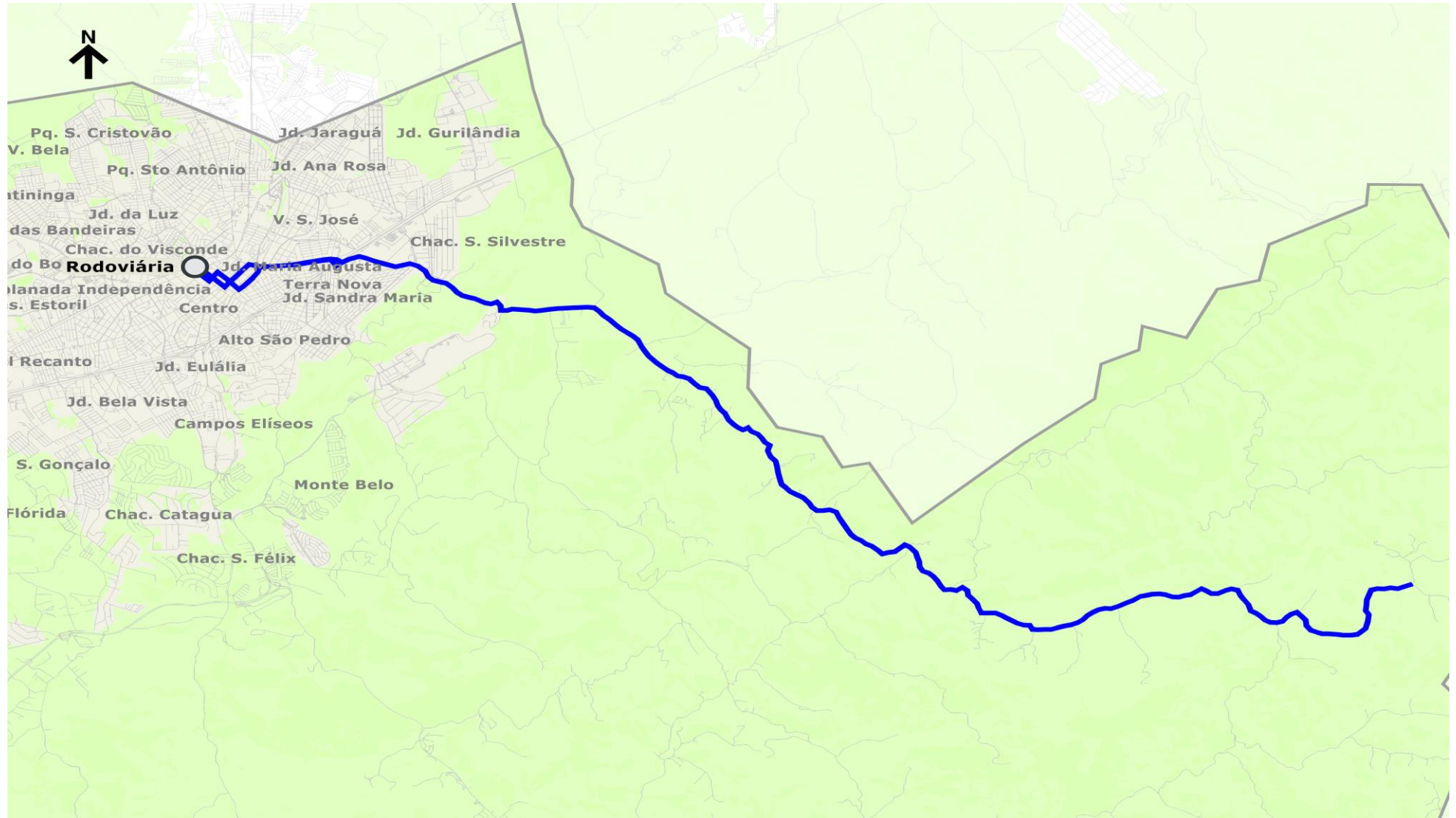
Código: 40 **Nome:** Mato Dentro / Sete Voltas / Pedra Grande X Rod. Velha (via Pedra Grande)

Extensão (km): **Ida:** 28,7 **Volta:** 28,7

Tipo de Veículo: Midiônibus I
Classificação: Rural - Radial
Atendimento: Base
Terminal Principal: Rodoviária Velha
Terminal Secundário: Mato Dentro
Frota: 0
Viagens Dia Útil: 1
Viagens Sábado: 0
Viagens Domingo: 0
Tempos de Viagem (min.): 145
Produção Quilométrica (DU): 57
Produção Quilométrica (SB): 0
Produção Quilométrica (DO): 0

Quantidade de viagens por faixa horária:			
Faixa Horária	Dia Útil	Sábado	Domingo
4	0	0	0
5	0	0	0
6	0	0	0
7	0	0	0
8	0	0	0
9	0	0	0
10	0	0	0
11	0	0	0
12	0	0	0
13	0	0	0
14	1	0	0
15	0	0	0
16	0	0	0
17	0	0	0
18	0	0	0
19	0	0	0
20	0	0	0
21	0	0	0
22	0	0	0
23	0	0	0
0	0	0	0

Reestruturação do Sistema de Transporte Público Municipal de Taubaté



Reestruturação do Sistema de Transporte Público Municipal de Taubaté



Itinerário

Ida:

Pq. Dr. Barbosa de Oliveira
Rua Conselheiro Moreira de Barros
Rua XV de Novembro
Rua Jacques Félix
Rua Juca Esteves
Av. Brigadeiro José Vicente de Faria Lima
Av. José Luiz Cembranelli
Estrada do Ipiranga
Estrada das Sete Voltas
Estrada do Mato Dentro
Estrada da Pedra Grande (até o Bar do Mauro)

Volta:

Estrada da Pedra Grande (Bar do Mauro)
Estrada do Mato Dentro
Estrada das Sete Voltas
Estrada do Ipiranga
Av. José Luiz Cembranelli
Av. Brigadeiro José Vicente de Faria Lima
Rua Dr. Gastão Câmara Leal
Rua Marquês do Herval
Rua Dona Chiquinha de Mattos
Pq. Dr. Barbosa de Oliveira

Reestruturação do Sistema de Transporte Público Municipal de Taubaté



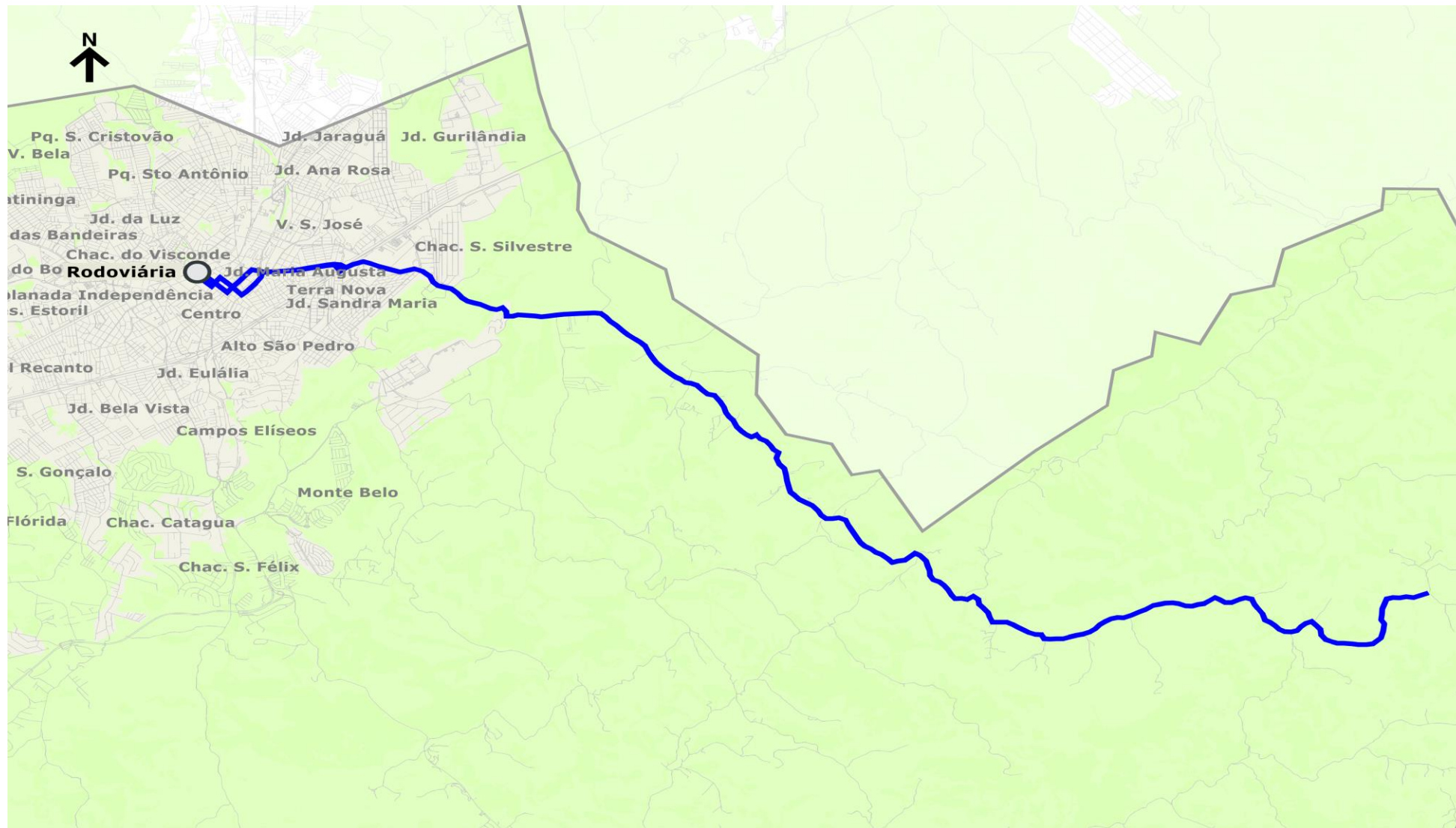
Código: 40 **Nome:** Mato Dentro / Sete Voltas / Pedra Grande X Rod. Velha (via Vilarajo)

Extensão (km): **Ida:** 34,5 **Volta:** 34,5

Tipo de Veículo: Midiônibus I
Classificação: Rural - Radial
Atendimento: Atendimento
Terminal Principal: Rodoviária Velha
Terminal Secundário: Mato Dentro
Frota: 1
Viagens Dia Útil: 2
Viagens Sábado: 2
Viagens Domingo: 2
Tempos de Viagem (min.) 153
Produção Quilométrica (DU): 138
Produção Quilométrica (SB): 138
Produção Quilométrica (DO): 138

Quantidade de viagens por faixa horária:			
Faixa Horária	Dia Útil	Sábado	Domingo
4	0	0	0
5	1	1	1
6	0	0	0
7	0	0	0
8	0	0	0
9	0	0	0
10	0	0	0
11	0	0	0
12	0	0	0
13	0	0	0
14	0	0	0
15	0	0	0
16	0	0	0
17	1	1	1
18	0	0	0
19	0	0	0
20	0	0	0
21	0	0	0
22	0	0	0
23	0	0	0
0	0	0	0

Reestruturação do Sistema de Transporte Público Municipal de Taubaté



Reestruturação do Sistema de Transporte Público Municipal de Taubaté



Itinerário

Ida:

Pq. Dr. Barbosa de Oliveira
Rua Conselheiro Moreira de Barros
Rua XV de Novembro
Rua Jacques Félix
Rua Juca Esteves
Av. Brigadeiro José Vicente de Faria Lima
Av. José Luiz Cembranelli
Estrada do Ipiranga
Estrada das Sete Voltas
Estrada do Mato Dentro
Estrada da Pedra Grande (até vilarejo dos funcionários da empresa de eucaliptos)

Volta:

Estrada da Pedra Grande (até o vilarejo)
Estrada do Mato Dentro
Estrada das Sete Voltas
Estrada do Ipiranga
Av. José Luiz Cembranelli
Av. Brigadeiro José Vicente de Faria Lima
Rua Dr. Gastão Câmara Leal
Rua Marquês do Herval
Rua Dona Chiquinha de Mattos
Pq. Dr. Barbosa de Oliveira

ANEXO II - ESPECIFICAÇÕES DAS LINHAS DO ESTÁGIO 2 DE IMPLANTAÇÃO

Reestruturação do Sistema de Transporte Público Municipal de Taubaté



Código: 1 **Nome:** Rodoviária / Estoril - (via Av. Assis Chateaubriand)

Extensão (km): **Ida:** 10,5 **Volta:** 10,5

Tipo de Veículo: Midiônibus II
Classificação: Urbana - Radial
Atendimento: Base
Terminal Principal: Rodoviária Velha
Terminal Secundário: Estoril
Frota: 2
Viagens Dia Útil: 21
Viagens Sábado: 19
Viagens Domingo: 14
Tempos de Viagem (min.): 62
Produção Quilométrica (DU): 440
Produção Quilométrica (SB): 398
Produção Quilométrica (DO): 293

Quantidade de viagens por faixa horária:			
Faixa Horária	Dia Útil	Sábado	Domingo
4	0	0	0
5	0	1	1
6	2	1	1
7	1	1	1
8	1	1	1
9	2	2	0
10	1	1	1
11	1	1	1
12	1	2	0
13	1	1	1
14	2	2	1
15	1	0	1
16	2	1	1
17	1	1	1
18	2	1	0
19	0	0	1
20	1	1	1
21	0	0	1
22	1	1	0
23	1	1	0
0	0	0	0

Reestruturação do Sistema de Transporte Público Municipal de Taubaté



Reestruturação do Sistema de Transporte Público Municipal de Taubaté



Itinerário

Ida:

Terminal Urbano (Rodoviária Velha)
Rua Joaquim Távora
Rua Capitão Cirilo Lobato
Av. Granadeiro Guimarães
Av. Nove de Julho
Av. Tiradentes
Rua Ubatuba
Rua Marechal Arthur da Costa e Silva
Av. Bandeirantes
Av. Assis Chateaubriand
Av. Independência
Av. Bandeirantes (até túnel sobre Córrego Piracangagua)
Av. Dom Pedro I (sentido Rio de Janeiro)
Av. Álvaro Marcondes de Matos

Volta:

Av. Álvaro Marcondes de Matos
Rua João Vanone
Rua Emídio C. Filho
Rua Jornalista Romeu Garcia
Rua João Vanone
Rua Orestes Francisco Vanone
Rua Capitão Mario Cabral de Vasconcelos
Rua Luiz Carlos Géia
Rua Mario Lucio Tavares de Matos
Av. Dom Pedro I
Túnel da Daruma
Av. Independência
Rua Dr. Emilio Winther
Rua Visconde do Rio Branco
Rua Dona Chiquinha de Mattos
Terminal Urbano (Rodoviária Velha)

Reestruturação do Sistema de Transporte Público Municipal de Taubaté



Código: 1 **Nome:** Rodoviária / Estoril - (via TPLAN)

Extensão (km): **Ida:** 11,4 **Volta:** 11,4

Tipo de Veículo: Midiônibus II

Classificação: Urbana - Radial

Atendimento: Atendimento

Terminal Principal: Rodoviária Velha

Terminal Secundário: Estoril

Frota: 1

Viagens Dia Útil: 3

Viagens Sábado: 3

Viagens Domingo: 1

Tempos de Viagem (min.) 68

Produção Quilométrica (DU): 69

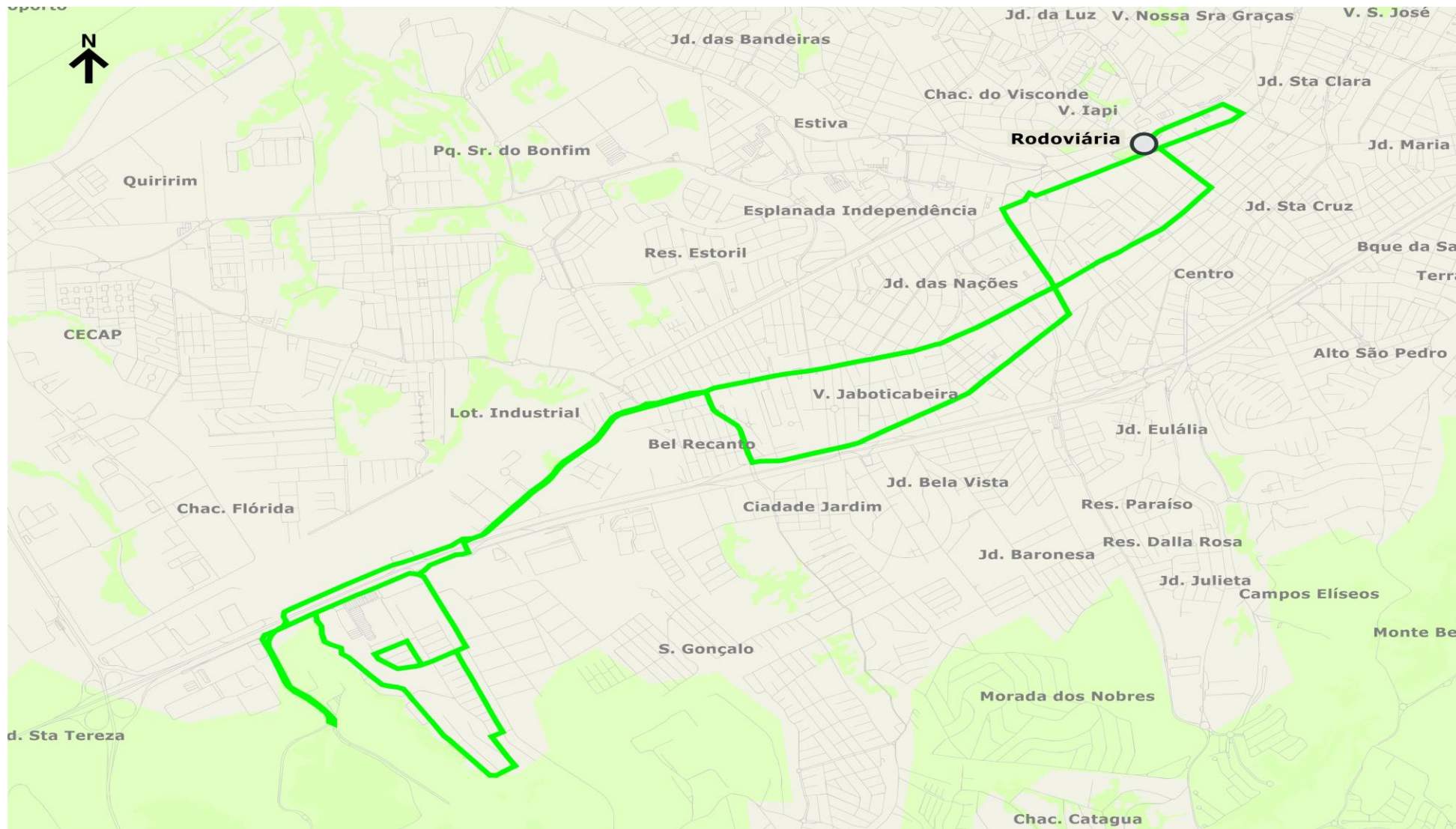
Produção Quilométrica (SB): 69

Produção Quilométrica (DO): 23

Quantidade de viagens por faixa horária:

Faixa Horária	Dia Útil	Sábado	Domingo
4	0	0	0
5	1	0	0
6	0	1	0
7	1	1	0
8	0	0	0
9	0	0	0
10	0	0	0
11	0	0	0
12	0	0	0
13	0	0	0
14	0	0	0
15	0	0	0
16	0	0	0
17	1	1	1
18	0	0	0
19	0	0	0
20	0	0	0
21	0	0	0
22	0	0	0
23	0	0	0
0	0	0	0

Reestruturação do Sistema de Transporte Público Municipal de Taubaté



Reestruturação do Sistema de Transporte Público Municipal de Taubaté



Itinerário

Ida:

Terminal Urbano (Rodoviária Velha)
Rua Joaquim Távora
Rua Capitão Cirilo Lobato
Av. Granadeiro Guimarães
Av. Nove de Julho
Av. Tiradentes
Rua Ubatuba
Rua Marechal Arthur da Costa e Silva
Av. Bandeirantes
Av. Assis Chateaubriand
Av. Independência
Av. Bandeirantes (até túnel sobre Córrego Piracangagua)
Av. Dom Pedro I (sentido LG)
Rotatória sentido Tplan
Avenida de acesso a Tplan
Retorna na Tplan
Avenida de acesso a Tplan
Av. Dom Pedro I (sentido Rio de Janeiro)
Av. Álvaro Marcondes de Matos

Volta:

Av. Álvaro Marcondes de Matos
Rua João Vanone
Rua Emídio C. Filho
Rua Jornalista Romeu Garcia
Rua João Vanone
Rua Orestes Francisco Vanone
Rua Capitão Mario Cabral de Vasconcelos
Rua Luiz Carlos Géia
Rua Mario Lucio Tavares de Matos
Av. Dom Pedro I
Túnel da Daruma
Av. Independência
Rua Dr. Emilio Winther
Rua Visconde do Rio Branco
Rua Dona Chiquinha de Mattos
Terminal Urbano (Rodoviária Velha)

Reestruturação do Sistema de Transporte Público Municipal de Taubaté



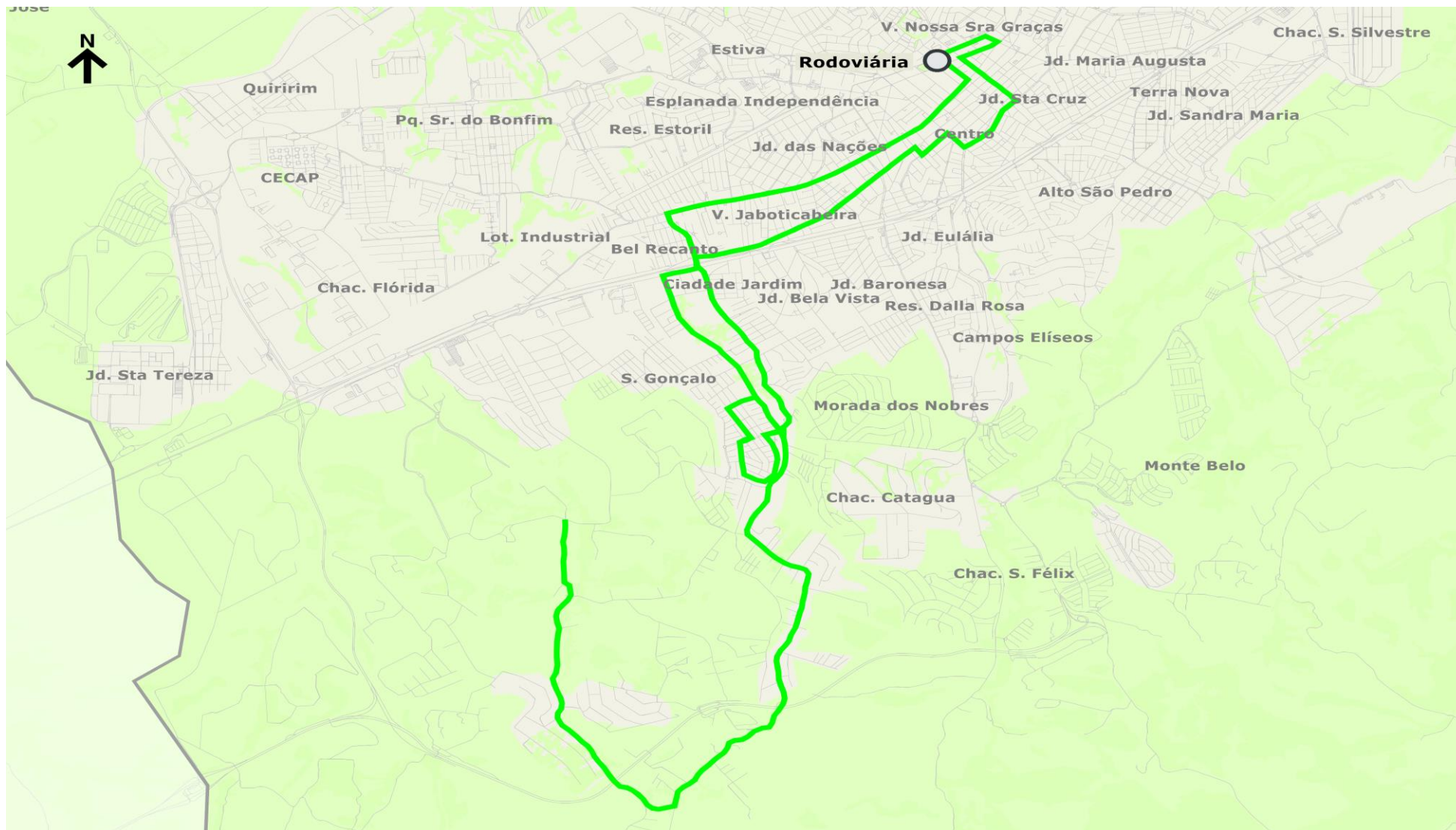
Código: 4 **Nome:** Terminal Rodoviário Municipal (Rodoviária Velha) – Barreiro (Taubaté Veículos)

Extensão (km): **Ida:** 19,6 **Volta:** 19,6

Tipo de Veículo: Midiônibus II
Classificação: Urbana - Radial
Atendimento: Base
Terminal Principal: Rodoviária Velha
Terminal Secundário: Barreiro
Frota: 3
Viagens Dia Útil: 8
Viagens Sábado: 5
Viagens Domingo: 6
Tempos de Viagem (min.): 105
Produção Quilométrica (DU): 314
Produção Quilométrica (SB): 196
Produção Quilométrica (DO): 235

Quantidade de viagens por faixa horária:			
Faixa Horária	Dia Útil	Sábado	Domingo
4	0	0	0
5	1	1	1
6	2	1	1
7	1	0	0
8	1	1	1
9	1	0	1
10	0	1	0
11	0	0	0
12	1	0	1
13	0	1	0
14	0	0	0
15	0	0	0
16	0	0	0
17	0	0	0
18	0	0	0
19	0	0	0
20	0	0	1
21	0	0	0
22	0	0	0
23	1	0	0
0	0	0	0

Reestruturação do Sistema de Transporte Público Municipal de Taubaté



Reestruturação do Sistema de Transporte Público Municipal de Taubaté



Itinerário

Ida:

Terminal Urbano (Rodoviária Velha)
Rua Joaquim Távora
Rua Capitão Cirilo Lobato
Av. Granadeiro Guimarães
Rua Jacques Felix
Av. Desembargador Paulo de Oliveira Costa
Rua Cel. Gomes Nogueira
Rua Dr. Pedro Costa
Rua Voluntário Pena Ramos
Rua Mal. Artur da Costa e Silva
Av. Bandeirantes
Av. Assis Chateaubriand
Estrada do Barreiro
Av. Euzira Tavares Matos
Rua Cosme Nery da Silva
Rua Saturnino Pereira de Castro
Av. Deputado Tarcílio Bernardo
Av. Euzira Tavares Matos
Estrada do Barreiro

Volta:

Estrada do Barreiro
Estrada Municipal José Candido de Oliveira
Av. Álvaro Marcondes Matos
Rua Vinte e Oito
Av. Dom Pedro I
Túnel da Daruma
Av. Independência
Rua Dr. Emilio Winther
Rua XV de Novembro
Rua Dona Chiquinha de Matos
Pq. Dr. Barbosa de Oliveira
Terminal Urbano (Rodoviária Velha)

Reestruturação do Sistema de Transporte Público Municipal de Taubaté



Código: 4 **Nome:** Terminal Rodoviário Municipal (Rodoviária Velha) – Barreiro (Shopping Novo)

Extensão (km): **Ida:** 11,7 **Volta:** 11,7

Tipo de Veículo: Midiônibus II

Classificação: Urbana - Radial

Atendimento: Atendimento

Terminal Principal: Rodoviária Velha

Terminal Secundário: Barreiro

Frota: 0

Viagens Dia Útil: 9

Viagens Sábado: 7

Viagens Domingo: 7

Tempos de Viagem (min.): 73

Produção Quilométrica (DU): 210

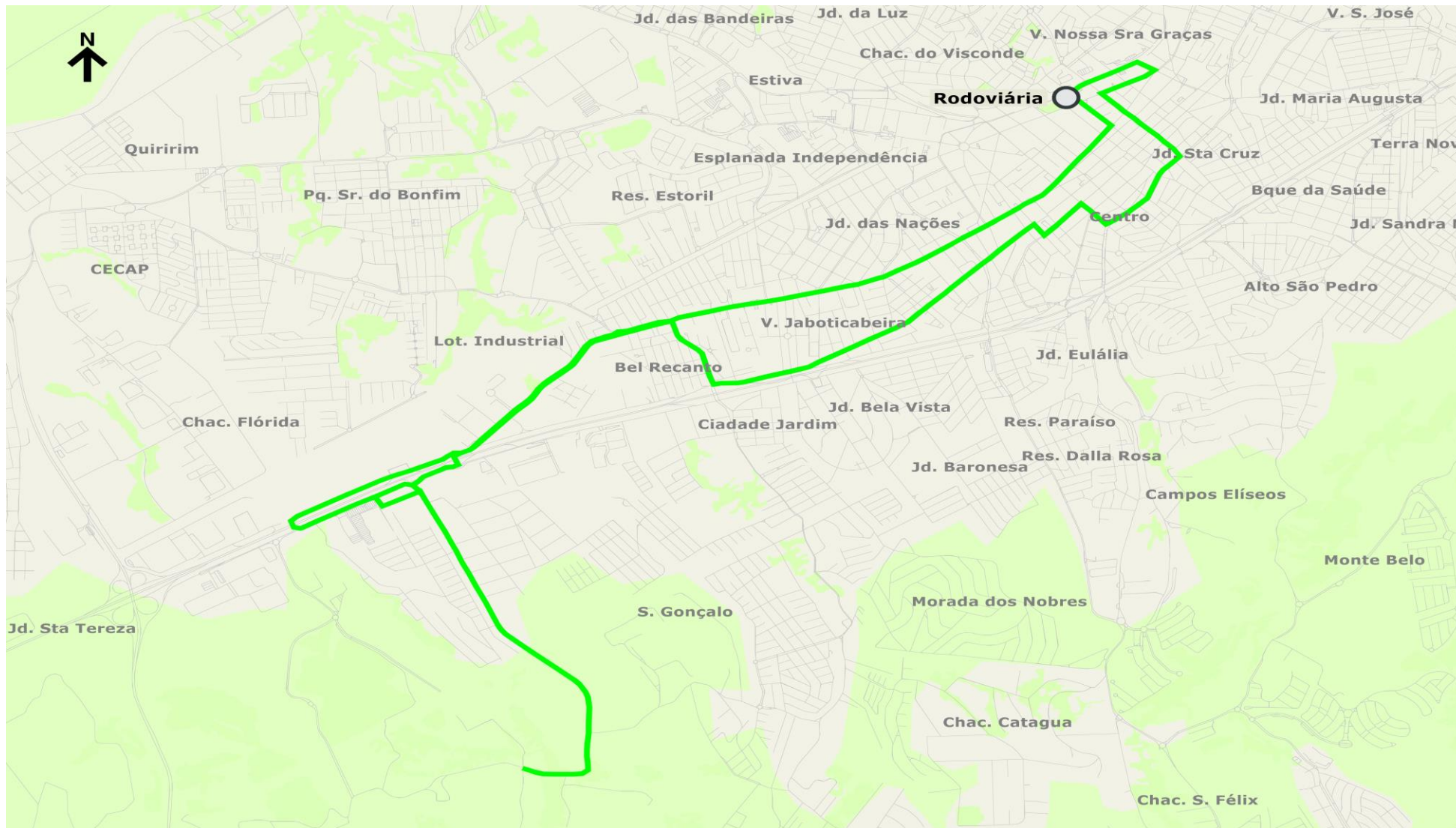
Produção Quilométrica (SB): 164

Produção Quilométrica (DO): 164

Quantidade de viagens por faixa horária:

Faixa Horária	Dia Útil	Sábado	Domingo
4	0	0	0
5	0	0	0
6	0	0	0
7	0	0	0
8	0	0	0
9	0	0	0
10	0	1	1
11	1	0	0
12	0	0	0
13	0	0	0
14	1	1	1
15	1	1	1
16	1	1	1
17	0	0	0
18	1	1	1
19	1	0	0
20	1	1	0
21	1	0	1
22	0	0	1
23	0	1	0
0	1	0	0

Reestruturação do Sistema de Transporte Público Municipal de Taubaté



Reestruturação do Sistema de Transporte Público Municipal de Taubaté



Itinerário

Ida:

Terminal Urbano (Rodoviária Velha)
Rua Joaquim Távora
Rua Capitão Cirilo Lobato
Av. Granadeiro Guimarães
Rua Jacques Felix
Av. Desembargador Paulo de Oliveira Costa
Rua Cel. Gomes Nogueira
Rua Dr. Pedro Costa
Rua Voluntário Pena Ramos
Rua Mal. Artur da Costa e Silva
Av. Bandeirantes
Av. Assis Chateaubriand
Av. Independência
Av. dos Bandeirantes(até túnel sobre Córrego Piracangagua)
Av. Dom Pedro I(até Shopping Novo)
Av. Álvaro Marcondes de Mattos
Estrada Municipal José Candido de Oliveira
Estrada do Barreiro

Volta:

Estrada do Barreiro
Av. Euzira Tavares Matos
Av. Deputado Tarcílio Bernardo
Av. Euzira Tavares Matos
Rua Saturnino Pereira de Castro
Rua Cosme Neri da Silva
Estrada do Barreiro
Av. Assis Chateaubriand
Rua Natanael de Oliveira Vale
Av. Assis Chateaubriand
Av. Independência
Rua Dr. Emilio Winther
Rua XV de Novembro
Rua Dona Chiquinha de Matos
Pq. Dr. Barbosa de Oliveira
Terminal Urbano (Rodoviária Velha)

Reestruturação do Sistema de Transporte Público Municipal de Taubaté



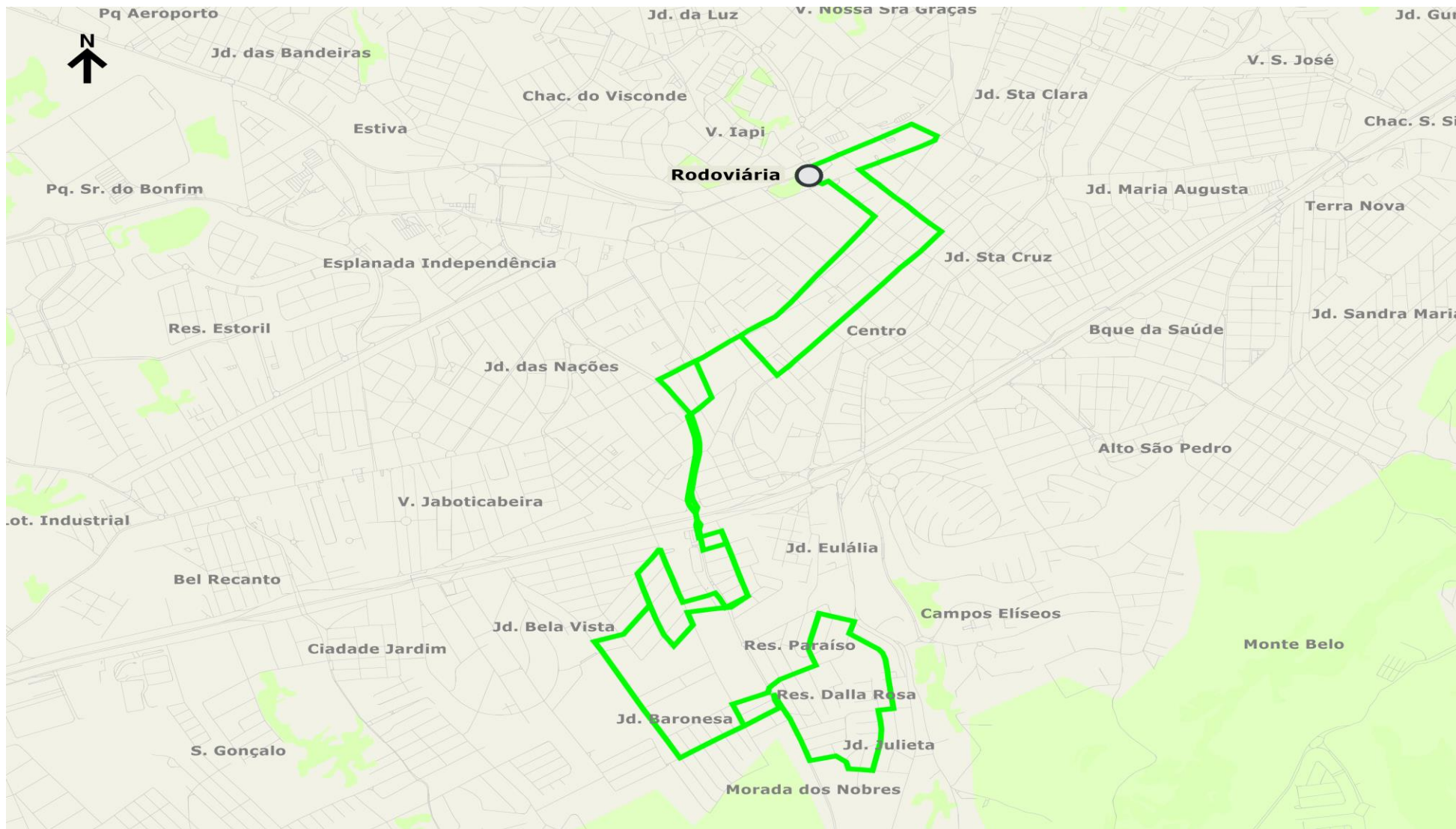
Código: 5 **Nome:** Cidade de Deus – Rod. Velha (Jardim Paulista e Baronesa)

Extensão (km): **Ida:** 8,0 **Volta:** 8,0

Tipo de Veículo: Midiônibus II
Classificação: Urbana - Radial
Atendimento: Base
Terminal Principal: Rodoviária Velha
Terminal Secundário: Cidade de Deus
Frota: 0
Viagens Dia Útil: 5
Viagens Sábado: 14
Viagens Domingo: 13
Tempos de Viagem (min.): 45
Produção Quilométrica (DU): 80
Produção Quilométrica (SB): 224
Produção Quilométrica (DO): 208

Quantidade de viagens por faixa horária:			
Faixa Horária	Dia Útil	Sábado	Domingo
4	0	0	0
5	1	1	1
6	0	1	1
7	0	0	0
8	0	1	1
9	0	1	1
10	0	0	0
11	0	1	1
12	0	1	1
13	0	0	0
14	0	1	1
15	0	1	1
16	0	1	1
17	0	0	0
18	0	1	1
19	1	0	0
20	0	1	1
21	1	1	1
22	1	1	1
23	1	1	0
0	0	0	0

Reestruturação do Sistema de Transporte Público Municipal de Taubaté



Reestruturação do Sistema de Transporte Público Municipal de Taubaté



Itinerário

Ida:

Terminal Urbano (Rodoviária Velha)
Rua Joaquim Távora / Rua Capitão Cirilo Lobato
Av. Granadeiro Guimarães
Rua Jacques Felix / Rua Marquês Herval
Rua Dr. Pedro Costa / Rua Voluntario Pena Ramos
Rua Mal. Artur da Costa e Silva /
Av. Professor Walter Thaumaturgo
Rua Professora Escolástica Maria de Jesus
Rua Gonçalves Dias
Rua Antônio Castilho Marcondes
Rua Irmã Cornelia / Rua Lourenço Righetti
Rua Marinheiro Marcilio Dias
Av. Itambé / Av. Cônego Antônio Moreira da Costa
Rua Antônio Carlos de Alvarenga Junior
Rua Embaixador José Carlos de Macedo Soares
Rua Vicente Constantino
Rua Expedicionário Benedito de Moura
Av. José Bonifácio Moreira / Rua Ildefonso Ferreira dos Santos
Av. Monsenhor Gonzaga de Moura / Rua Gaspar Vaz da Cunha
Rua Padre José Claudemir Madella
Av. Olmira Ortiz Pato
Av. Itambé / Rua Maria Jose da Cruz
Rua Professora Escolástica Maria de Jesus
Av. Manoel dos Santos / Rua Benedito Leite
Rua Vicente Gilson Gifone

Volta:

Rua Vicente Gilson Gifone
Av. Manoel dos Santos
Rua Francisco Simões Corrêa de Araújo
Rua Constantino Frugoli
Rua Jair Alves da Cunha
Rua Luis Guitiliano de Souza
Rua Maria de Fatima Sene Ferrari
Rua Luis Tuan
Rua Augusta Basso
Rua Gilbertina da Silva
Rua Professora Escolástica Maria de Jesus
Rua Olmira Ortiz pato
Rua Expedicionário Benedito de Moura
Rua Luís dos Santos
Rua Cinco de Dezembro
Rua José Leandro dos Santos
Rua Ministro José de Moura Resende
Rua Embaixador José Carlos de Macedo Soares
Av. Cônego Antônio Moreira da Costa
Av. Itambé
Rua Professora Escolástica Maria de Jesus
Rua Lourenço Righetti
Rua Irmã Cornelia
Rua Antônio Castilho Marcondes
Rua Antônio de Deus Andrade
Rua Professora Escolástica Maria de Jesus
Av. Professor Walter Thaumaturgo
Rua Dr. Emilio Winther
Rua XV de Novembro
Rua Dona Chiquinha de Matos
Terminal Urbano (Rodoviária Velha)

Reestruturação do Sistema de Transporte Público Municipal de Taubaté



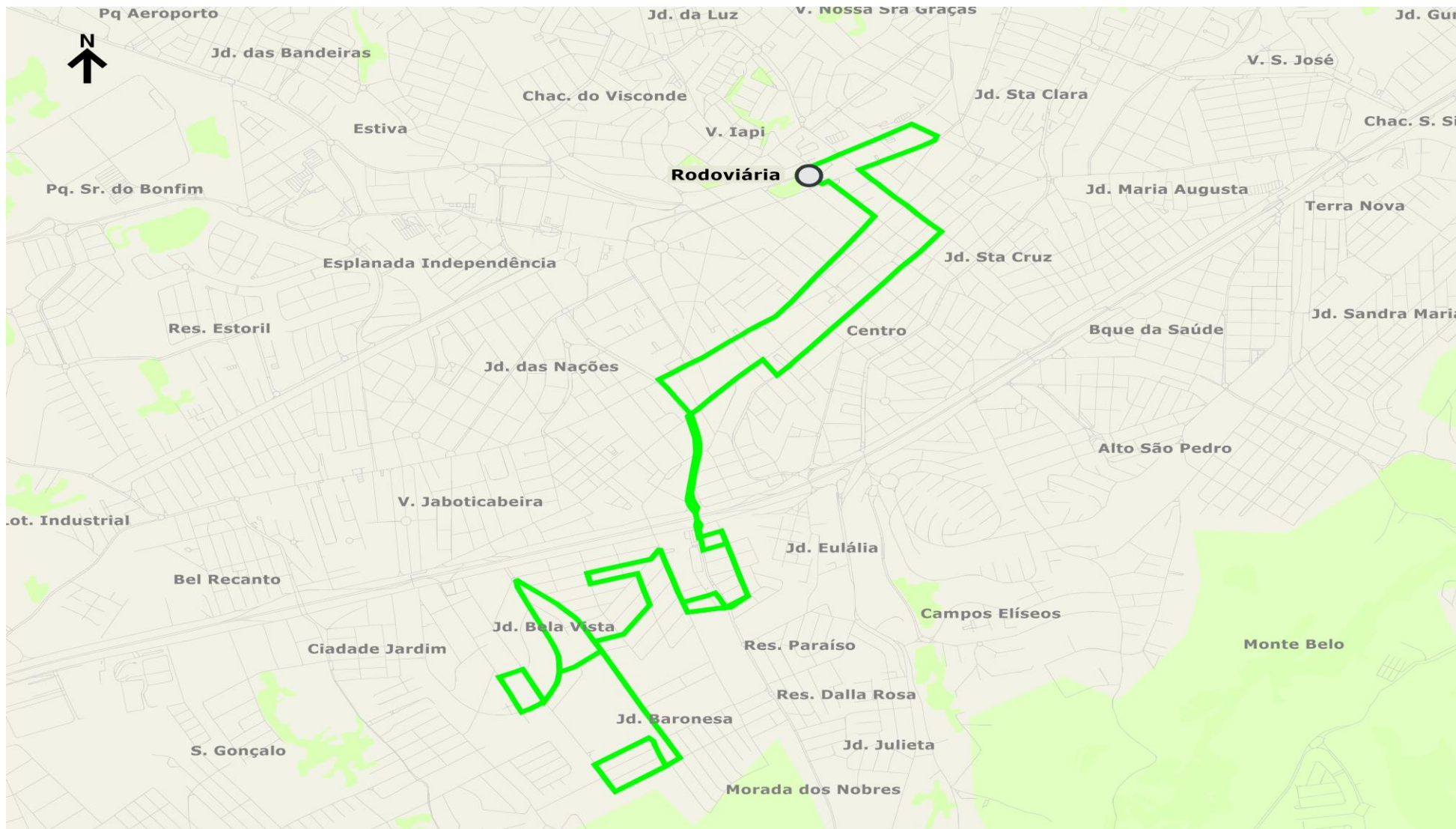
Código: 5 **Nome:** Cidade de Deus – Rod. Velha (Jardim Paulista via Creche)

Extensão (km): **Ida:** 9,5 **Volta:** 9,5

Tipo de Veículo: Midiônibus II
Classificação: Urbana - Radial
Atendimento: Atendimento
Terminal Principal: Rodoviária Velha
Terminal Secundário: Cidade de Deus
Frota: 1
Viagens Dia Útil: 4
Viagens Sábado: 0
Viagens Domingo: 0
Tempos de Viagem (min.): 48
Produção Quilométrica (DU): 76
Produção Quilométrica (SB): 0
Produção Quilométrica (DO): 0

Quantidade de viagens por faixa horária:			
Faixa Horária	Dia Útil	Sábado	Domingo
4	0	0	0
5	0	0	0
6	0	0	0
7	1	0	0
8	0	0	0
9	0	0	0
10	1	0	0
11	0	0	0
12	0	0	0
13	1	0	0
14	0	0	0
15	1	0	0
16	0	0	0
17	0	0	0
18	0	0	0
19	0	0	0
20	0	0	0
21	0	0	0
22	0	0	0
23	0	0	0
0	0	0	0

Reestruturação do Sistema de Transporte Público Municipal de Taubaté



Reestruturação do Sistema de Transporte Público Municipal de Taubaté



Itinerário

Ida:

Terminal Urbano (Rodoviária Velha)
Rua Joaquim Távora
Rua Capitão Cirilo Lobato
Av. Granadeiro Guimarães
Rua Jacques Felix
Rua Marquês Herval
Rua Dr. Pedro Costa
Rua Voluntario Pena Ramos
Rua Mal. Artur da Costa e Silva
Av. Professor Walter Thaumaturgo
Rua Professora Escolástica Maria de Jesus
Rua Gonçalves Dias
Rua Antônio Castilho Marcondes
Rua Irmã Cornelia
Rua Lourenço Righetti
Rua Marinheiro Marcilio Dias
Av. Itambé
Av. Cônego Antônio Moreira da Costa
Rua Antônio Carlos de Alvarenga Junior
Rua Embaixador José Carlos de Macedo Soares
Rua Vicente Constantino
Rua Expedicionário Benedito de Moura
Av. José Bonifácio Moreira
Rua Ildelfonso Ferreira dos Santos
Av. Monsenhor Gonzaga de Moura
Rua Gaspar Vaz da Cunha

Volta:

Rua Gaspar Vaz da Cunha
Rua Padre José Claudemir Madella
Av. Olmira Ortiz Pato
Rua Expedicionário Benedito de Moura
Rua Vicente Constantino
Rua Embaixador José Carlos de Macedo Soares
Rua Antônio Carlos de Alvarenga Junior
Av. Cônego Antônio Moreira da Costa
Rua da Imprensa
Rua Professora Escolástica Maria de Jesus
Rua Lourenço Righetti
Rua Irmã Cornelia
Rua Antônio Castilho Marcondes
Rua Antônio de Deus Andrade
Rua Professora Escolástica Maria de Jesus
Av. Professor Walter Thaumaturgo
Rua Dr. Emilio Winther
Rua XV de Novembro
Rua Dona Chiquinha de Matos
Parque Dr. Barbosa de Oliveira
Terminal Urbano (Rodoviária Velha)

Reestruturação do Sistema de Transporte Público Municipal de Taubaté



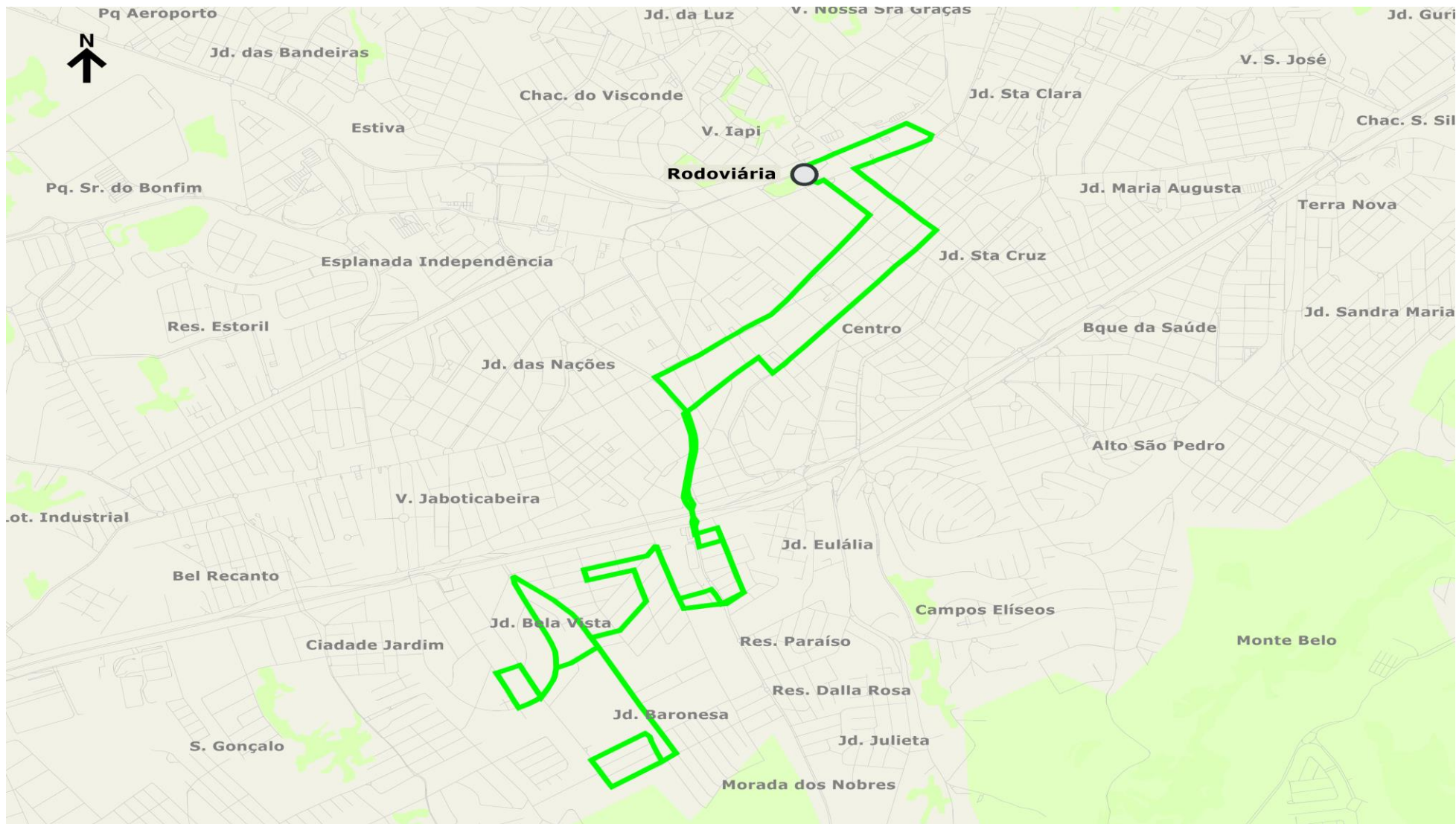
Código: 5 **Nome:** Cidade de Deus – Rod. Velha (Jardim Paulista via Pronto atendimento)

Extensão (km): **Ida:** 6,8 **Volta:** 6,8

Tipo de Veículo: Midiônibus II
Classificação: Urbana - Radial
Atendimento: Atendimento
Terminal Principal: Rodoviária Velha
Terminal Secundário: Cidade de Deus
Frota: 0
Viagens Dia Útil: 5
Viagens Sábado: 0
Viagens Domingo: 0
Tempos de Viagem (min.): 51
Produção Quilométrica (DU): 68
Produção Quilométrica (SB): 0
Produção Quilométrica (DO): 0

Quantidade de viagens por faixa horária:			
Faixa Horária	Dia Útil	Sábado	Domingo
4	0	0	0
5	0	0	0
6	0	0	0
7	0	0	0
8	1	0	0
9	0	0	0
10	0	0	0
11	0	0	0
12	1	0	0
13	0	0	0
14	1	0	0
15	0	0	0
16	0	0	0
17	1	0	0
18	1	0	0
19	0	0	0
20	0	0	0
21	0	0	0
22	0	0	0
23	0	0	0
0	0	0	0

Reestruturação do Sistema de Transporte Público Municipal de Taubaté



Reestruturação do Sistema de Transporte Público Municipal de Taubaté



Itinerário

Ida:

Terminal Urbano (Rodoviária Velha)
Rua Joaquim Távora
Rua Capitão Cirilo Lobato
Av. Granadeiro Guimarães
Rua Jacques Felix
Rua Marquês Herval
Rua Dr. Pedro Costa
Rua Voluntario Pena Ramos
Rua Mal. Artur da Costa e Silva
Av. Professor Walter Thaumaturgo
Rua Professora Escolástica Maria de Jesus
Rua Gonçalves Dias
Rua Antônio Castilho Marcondes
Rua Irmã Cornelia
Rua Lourenço Righetti
Rua Marinheiro Marcilio Dias
Av. Itambé
Av. Cônego Antônio Moreira da Costa
Rua Antônio Carlos de Alvarenga Junior
Rua Embaixador José Carlos de Macedo Soares
Rua Vicente Constantino
Rua Expedicionário Benedito de Moura
Av. Olmira Ortiz Pato
Rua Capitão Antônio Raposo Barreto
Rua Rachel Koter Resnichenco
Rua Gaspar Vaz da Cunha
Av. Monsenhor Gonzaga de Moura
Rua Ildelfonso Ferreira dos Santos
Av. José Bonifácio Moreira

Volta:

Av. José Bonifácio Moreira
Rua Embaixador José Carlos de Macedo Soares
Rua Vicente Constantino
Rua Embaixador José Carlos de Macedo Soares
Rua Antônio Carlos de Alvarenga Junior
Av. Cônego Antônio Moreira da Costa
Rua da Imprensa
Rua Professora Escolástica Maria de Jesus
Rua Lourenço Righetti
Rua Irmã Cornelia
Rua Antônio Castilho Marcondes
Rua Antônio de Deus Andrade
Rua Professora Escolástica Maria de Jesus
Av. Professor Walter Thaumaturgo
Rua Dr. Emilio Winther
Rua XV de Novembro
Rua Dona Chiquinha de Matos
Parque Dr. Barbosa de Oliveira
Terminal Urbano (Rodoviária Velha)

Reestruturação do Sistema de Transporte Público Municipal de Taubaté



Código: 5 **Nome:** Cidade de Deus – Rod. Velha (Baronesa)

Extensão (km): **Ida:** 7,9 **Volta:** 7,9

Tipo de Veículo: Midiônibus II
Classificação: Urbana - Radial
Atendimento: Atendimento
Terminal Principal: Rodoviária Velha
Terminal Secundário: Cidade de Deus
Frota: 1
Viagens Dia Útil: 8
Viagens Sábado: 0
Viagens Domingo: 0
Tempos de Viagem (min.): 45
Produção Quilométrica (DU): 126
Produção Quilométrica (SB): 0
Produção Quilométrica (DO): 0

Quantidade de viagens por faixa horária:			
Faixa Horária	Dia Útil	Sábado	Domingo
4	0	0	0
5	0	0	0
6	1	0	0
7	1	0	0
8	0	0	0
9	1	0	0
10	0	0	0
11	1	0	0
12	0	0	0
13	1	0	0
14	0	0	0
15	1	0	0
16	1	0	0
17	1	0	0
18	0	0	0
19	0	0	0
20	0	0	0
21	0	0	0
22	0	0	0
23	0	0	0
0	0	0	0

Reestruturação do Sistema de Transporte Público Municipal de Taubaté



Reestruturação do Sistema de Transporte Público Municipal de Taubaté



Itinerário

Ida:

Terminal Urbano (Rodoviária Velha)
Rua Joaquim Távora
Rua Capitão Cirilo Lobato
Av. Granadeiro Guimarães
Rua Jacques Felix
Rua Marquês Herval
Rua Dr. Pedro Costa
Rua Voluntario Pena Ramos
Rua Mal. Artur da Costa e Silva
Av. Professor Walter Thaumaturgo
Rua Professora Escolástica Maria de Jesus
Rua Gonçalves Dias
Rua Antônio Castilho Marcondes
Rua Irmã Cornelia
Rua Lourenço Righetti
Rua Marinheiro Marcilio Dias
Av. Itambé
Rua Evaristo Ferreira da Costa
Rua José Leandro dos Santos
Rua Cinco de Dezembro
Rua Luís dos Santos
Rua Expedicionário Benedito de Moura
Rua Olmira Ortiz Pato
Av. Itambé
Rua Maria José da Cruz
Rua Professora Escolástica Maria de Jesus
Av. Manoel dos Santos
Rua Benedito Leite
Rua Vicente Gilson Gifone

Volta:

Rua Vicente Gilson Gifone
Av. Manoel dos Santos
Rua Francisco Simões Corrêa de Araújo
Rua Constantino Frugoli / Rua Jair Alves da Cunha
Rua Luis Guitiliano de Souza
Rua Maria de Fatima Sene Ferrari
Rua Luis Tuan / Rua Augusta Basso
Rua Gilbertina da Silva
Rua Professora Escolástica Maria de Jesus
Rua Olmira Ortiz pato
Rua Expedicionário Benedito de Moura
Rua Luís dos Santos
Rua Cinco de Dezembro
Rua José Leandro dos Santos
Av. Cônego Antônio Moreira da Costa
Av. Itambé
Rua da Imprensa
Rua Professora Escolástica Maria de Jesus
Rua Lourenço Righetti
Rua Irmã Cornelia
Rua Antônio Castilho Marcondes
Rua Antônio de Deus Andrade
Rua Professora Escolástica Maria de Jesus
Av. Professor Walter Thaumaturgo
Rua Dr. Emilio Winther
Rua XV de Novembro
Rua Dona Chiquinha de Matos
Parque Dr. Barbosa de Oliveira
Terminal Urbano (Rodoviária Velha)

Reestruturação do Sistema de Transporte Público Municipal de Taubaté



Código: 6 **Nome:** Rodoviária Velha – Marlene Miranda (Via Baraceia)

Extensão (km): **Ida:** 12,4 **Volta:** 12,4

Tipo de Veículo: Midiônibus II

Classificação: Urbana - Radial

Atendimento: Atendimento

Terminal Principal: Rodoviária Velha

Terminal Secundário: Marlene Miranda

Frota: 1

Viagens Dia Útil: 4

Viagens Sábado: 1

Viagens Domingo: 0

Tempos de Viagem (min.): 64

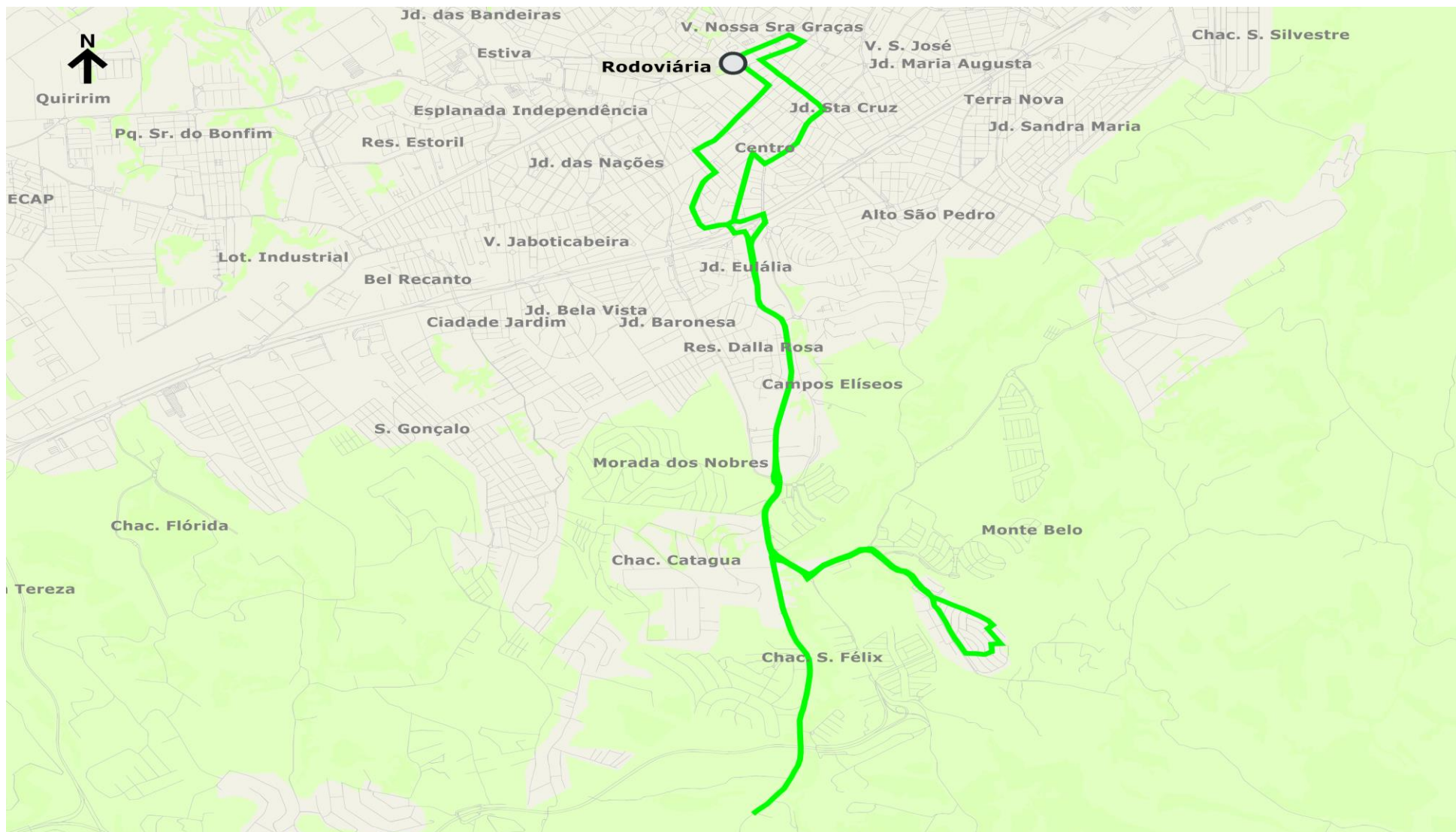
Produção Quilométrica (DU): 99

Produção Quilométrica (SB): 25

Produção Quilométrica (DO): 0

Quantidade de viagens por faixa horária:			
Faixa Horária	Dia Útil	Sábado	Domingo
4	0	0	0
5	0	0	0
6	0	0	0
7	1	1	0
8	0	0	0
9	0	0	0
10	0	0	0
11	1	0	0
12	0	0	0
13	0	0	0
14	0	0	0
15	0	0	0
16	0	0	0
17	0	0	0
18	1	0	0
19	0	0	0
20	0	0	0
21	0	0	0
22	1	0	0
23	0	0	0
0	0	0	0

Reestruturação do Sistema de Transporte Público Municipal de Taubaté



Reestruturação do Sistema de Transporte Público Municipal de Taubaté



Itinerário

Ida:

Terminal Urbano (Rodoviária Velha)
Rua Joaquim Távora
Rua Capitão Cirilo Lobato
Av. Granadeiro Guimarães
Rua Jacques Felix
Av. Desembargador de Oliveira Costa
Rua Cel. Gomes de Oliveira
Rua Dr. Jorge Winther
Rua Humaitá
Av. da Saudade
Rodovia Dr. Osvaldo Cruz
Estrada Antônio de Angelis
APAE
Estrada Antônio de Angelis
Rua do Boracéia
Estrada Municipal Antônio de Angelis
Rodovia Dr. Osvaldo Cruz
Estrada Antônio de Angelis
Rodovia Dr. Osvaldo Cruz
Estrada Municipal Itapeçirica
Estrada Municipal Itapeçirica de baixo
Rua José da Conceição (antiga Rua 1)
Rua Homero Xavier Lopes
Rua Oscar Ferreira (antiga Rua 2)
Rua Dezoito
Municipal Itapeçirica
Estrada Municipal Itapeçirica de baixo
Rua José da Conceição (antiga Rua 1)
Rua Homero Xavier Lopes
Rua Oscar Ferreira (antiga Rua 2)
Rua Dezoito

Volta:

Rua João Benedito Lobo dos Santos
Rua Leoni Machetim
Rua 8
Estrada Itapeçirica de Baixo
Estrada de Itapeçirica
Rodovia Osvaldo Cruz
Rua Primavera
Av. Bandeirantes
Av. Kubitschek de Oliveira
Rua Voluntário Pena Ramos
Rua Dr. Emilio Winther
Pça. Oito de Maio
XV de Novembro
Rua Dona Chiquinha de Mattos
Pq. Dr. Barbosa de Oliveira
Terminal Urbano (Rodoviária Velha)

Reestruturação do Sistema de Transporte Público Municipal de Taubaté



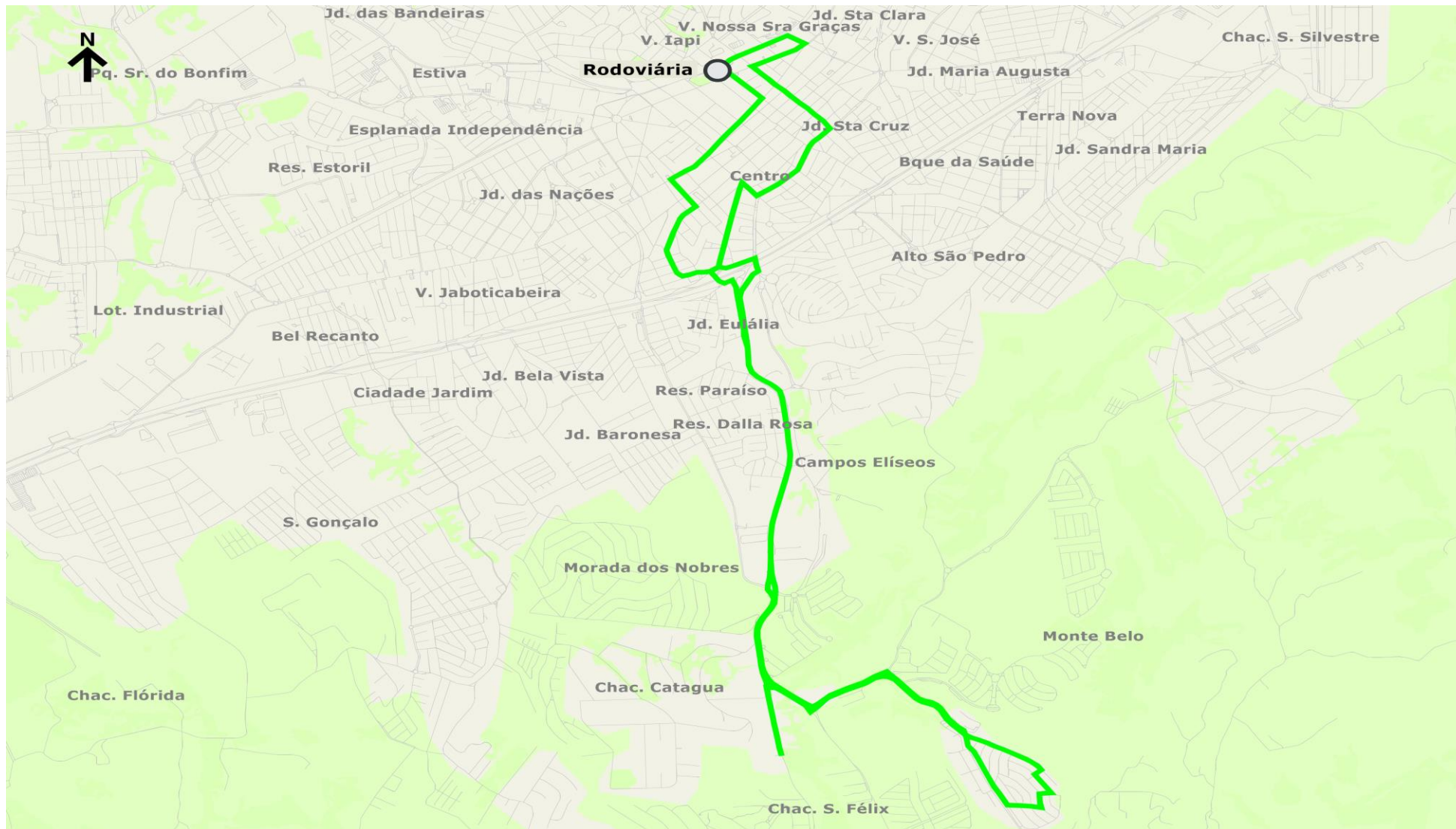
Código: 6 **Nome:** Rodoviária Velha – Marlene Miranda (Via Apae)

Extensão (km): **Ida:** 10,1 **Volta:** 10,1

Tipo de Veículo: Midiônibus II
Classificação: Urbana - Radial
Atendimento: Base
Terminal Principal: Rodoviária Velha
Terminal Secundário: Marlene Miranda
Frota: 1
Viagens Dia Útil: 19
Viagens Sábado: 19
Viagens Domingo: 14
Tempos de Viagem (min.): 53
Produção Quilométrica (DU): 382
Produção Quilométrica (SB): 382
Produção Quilométrica (DO): 282

Quantidade de viagens por faixa horária:			
Faixa Horária	Dia Útil	Sábado	Domingo
4	0	0	0
5	1	1	1
6	2	1	1
7	1	1	1
8	1	1	0
9	1	1	1
10	1	1	1
11	0	2	0
12	1	1	1
13	1	2	1
14	2	1	1
15	2	0	0
16	1	1	1
17	1	1	1
18	1	1	1
19	0	0	1
20	1	1	0
21	1	1	1
22	0	1	1
23	0	1	0
0	1	0	0

Reestruturação do Sistema de Transporte Público Municipal de Taubaté



Reestruturação do Sistema de Transporte Público Municipal de Taubaté



Itinerário

Ida:

Terminal Urbano (Rodoviária Velha)
Rua Joaquim Távora
Rua Capitão Cirilo Lobato
Av. Granadeiro Guimarães
Rua Jacques Felix
Av. Desembargador de Oliveira Costa
Rua Cel. Gomes de Oliveira
Rua Dr. Jorge Winther
Rua Humaitá
Av. da Saudade
Rodovia Dr. Osvaldo Cruz
Estrada Antônio de Angelis (APAE)
Estrada Antônio de Angelis
Rodovia Dr. Osvaldo Cruz
Estrada Municipal Itapeçirica
Estrada Municipal Itapeçirica de baixo
Rua José da Conceição (antiga Rua 1)
Rua Homero Xavier Lopes
Rua Oscar Ferreira (antiga Rua 2)
Rua Dezoito

Volta:

Rua João Benedito Lobo dos Santos
Rua Leoni Machetim
Rua 8
Estrada Itapeçirica de Baixo
Estrada de Itapeçirica
Rodovia Osvaldo Cruz
Rua Primavera
Av. Bandeirantes
Av. Kubitschek de Oliveira
Rua Voluntário Pena Ramos
Rua Dr. Emilio Winther
Rua Visconde do Rio Branco
Rua Dona Chiquinha de Mattos
Pq. Dr. Barbosa de Oliveira
Terminal Urbano (Rodoviária Velha)

Reestruturação do Sistema de Transporte Público Municipal de Taubaté



Código: 7 **Nome:** Rodoviária Velha / Vila Aparecida

Extensão (km): **Ida:** 10,6 **Volta:** 10,6

Tipo de Veículo: Midiônibus II
Classificação: Urbana - Radial
Atendimento: Base
Terminal Principal: Rodoviária Velha
Terminal Secundário: Vila Aparecida
Frota: 2
Viagens Dia Útil: 24
Viagens Sábado: 19
Viagens Domingo: 13
Tempos de Viagem (min.): 58
Produção Quilométrica (DU): 508
Produção Quilométrica (SB): 402
Produção Quilométrica (DO): 275

Quantidade de viagens por faixa horária:			
Faixa Horária	Dia Útil	Sábado	Domingo
4	0	0	0
5	1	1	1
6	2	2	1
7	2	1	1
8	2	1	0
9	1	2	1
10	1	1	0
11	1	1	1
12	1	1	1
13	2	1	0
14	1	1	1
15	1	1	1
16	1	1	1
17	1	1	0
18	2	0	1
19	1	1	1
20	1	0	0
21	1	1	1
22	1	1	1
23	1	0	0
0	0	1	0

Reestruturação do Sistema de Transporte Público Municipal de Taubaté



Reestruturação do Sistema de Transporte Público Municipal de Taubaté



Itinerário

Ida:

Terminal Urbano (Rodoviária Velha)
Rua Joaquim Távora
Rua Capitão Cirilo Lobato
Av. Granadeiro Guimarães
Rua Cel. Augusto Monteiro
Av. José Olegário de Barros
Rua Padre Fischer
Av. Dr. Pereira Barbosa
Av. Bartolomeu Bueno
Rua Tavares Filho
Rua Francisco Escobar
Av. Santa Cruz do Areão
Rua Dr. Miguel Vieira Ferreira
Rua Vicente Santoro
Rua Anísio Salim Assaf
Rua Ivan Costa / Rua Elpídio dos Santos
Rua José Isaias Monteiro dos Santos
Rua Martin Luther King
Rua Ana Perpétua Marquês
Av. Dr. Cesar Costa / Rua Corrêa Gomes
Av. Dr. José Getúlio Monteiro
Rua Dr. Moises Calile Junior
Av. Engenheiro Milton de Alvarenga Peixoto
Rua Maria Aparecida Esquilante Meireles
Rua Humberto Fernandes Pinto
Rua Palmira Aparecida de Moraes
Rua Oito / Rua Carlos Matos de Carvalho
Rua José do Sacramento Silva
Rua João Alves de Brito / Rua Oito
Av. Voluntário Benedito Sergio

Volta:

Av. Voluntário Benedito Sergio
Rua Aparecida Cazal
Rua Sete / Rua Oito
Rua João Alves de Brito
Rua José do Sacramento Silva
Rua Carlos Matos de Carvalho
Rua Oito / Rua Palmira Aparecida de Moraes
Rua Humberto Fernandes Pinto
Rua Rosângela Maria Pinto / Rua Luis Henrique Marquês
Rua Maria Aparecida Esquilante Meireles
Av. Engenheiro Milton de Alvarenga Peixoto
Rua Dr. Moises Calile Junior / Av. Dr. José Getúlio Monteiro
Rua Corrêa Gomes / Rua José Ramos Ortiz
Rua Ana Perpétua Marquês
Rua Martin Luther King
Rua José Isaias Monteiro dos Santos
Rua Elpídio dos Santos / Rua Ivan Costa
Rua Anísio Salim Assaf / Rua Vicente Santoro
Rua Dr. Miguel Vieira Ferreira
Av. Santa Cruz do Areão
Rua Euclides da Cunha / Rua Bartolomeu Bueno
Av. Dr. Pereira Barbosa
Rua José Vicente de Barros
Av. José Olegário de Barros
Rua Jacques Félix / Rua Marquês do Herval
Rua Bispo Rodovalho
Rua Dona Chiquinha de Matos
Av. Granadeira Guimarães
Terminal Urbano (Rodoviária Velha)

Reestruturação do Sistema de Transporte Público Municipal de Taubaté



Código: 8 **Nome:** Parque Aeroporto – Terminal Rod. Urbano (Rod. Velha) (Estiva)

Extensão (km): **Ida:** 7,6 **Volta:** 7,6

Tipo de Veículo: Midiônibus II
Classificação: Urbana - Radial
Atendimento: Atendimento
Terminal Principal: Rodoviária Velha
Terminal Secundário: Parque Aeroporto
Frota: 1
Viagens Dia Útil: 16
Viagens Sábado: 6
Viagens Domingo: 5
Tempos de Viagem (min.): 45
Produção Quilométrica (DU): 242
Produção Quilométrica (SB): 91
Produção Quilométrica (DO): 76

Quantidade de viagens por faixa horária:			
Faixa Horária	Dia Útil	Sábado	Domingo
4	0	0	0
5	1	1	1
6	1	0	0
7	0	0	0
8	2	0	0
9	1	1	1
10	1	1	0
11	0	0	0
12	1	1	1
13	1	0	0
14	1	1	0
15	1	0	1
16	1	1	0
17	1	0	1
18	2	0	0
19	0	0	0
20	1	0	0
21	1	0	0
22	0	0	0
23	0	0	0
0	0	0	0

Reestruturação do Sistema de Transporte Público Municipal de Taubaté



Reestruturação do Sistema de Transporte Público Municipal de Taubaté



Itinerário

Ida:

Terminal Urbano (Rodoviária Velha)
Av. Granadeiro Guimarães
Av. Nove de Julho
Rua Quatro de Março
Viaduto Vereador Fábio Bueno Patrício (Viaduto Torto)
Rua Edmundo Morewood
Rua dos Passos
Praça Frei Vicente
Av. Voluntário Benedito Sergio
Av. José Francisco Alarcão
Rua Valério de Almeida
Rua São João Evangelista
Av. Jeanne Rosand Guisard
Rua Engenheiro Agrônomo José A. Lopes Vieira
Rua Comandante Gastão Firmino de Azevedo
Rua Augusta Moreira de Castro Guimarães
Rua Dinorá Pereira Ramos Brito
Rua Capitão Adolfo Monteiro
Rua José Dantas
Rua Comandante Gastão Firmino de Azevedo
Rua Dr. Sinésio da Cunha Barbosa
Rua Comandante José Renato Cursino de Moura
Rua Marina de Castilho de Oliveira Costa
Av. Antônio Cursino de Moura
Rua Maria da Glória Aguiar Kater
Av. Geraldo Antônio da Silva
Rua Benedito Tadeu Pião
Rua Antônio Marcondes da Silva

Volta:

Rua Antônio Marcondes da Silva
Rua William Ortiz
Rua Cônego Osvaldo Gemi Chester
Av. Geraldo Antônio da Silva
Rua Maria da Glória Aguiar Kater
Av. Antônio Cursino de Moura
Rua Marina Castilho de Oliveira Costa
Rua Comandante José Renato Cursino de Moura
Rua Dr. Sinésio da Cunha Barbosa
Rua Comandante Gastão Firmino de Azevedo
Rua José Dantas
Rua Cap. Adolfo Monteiro
Rua Dinorá Pereira Ramos Brito
Rua Augusta Moreira de Castro Guimarães
Rua Comandante Gastão Firmino de Azevedo
Rua Engenheiro Agrônomo José A. Lopes Vieira
Av. Jeanne Rosand Guisard
Rua Márcio
Av. Voluntário Benedito Sergio
Rua dos Passos
Av. Charles Schneider
Rua Francisco Eugênio de Toledo
Av. Tiradentes
Rua Dr. Emilio Winther
Rua XV de Novembro
Rua Dona Chiquinha de Mattos
Pq. Dr. Barbosa de Oliveira
Terminal Urbano (Rodoviária Velha)

Reestruturação do Sistema de Transporte Público Municipal de Taubaté



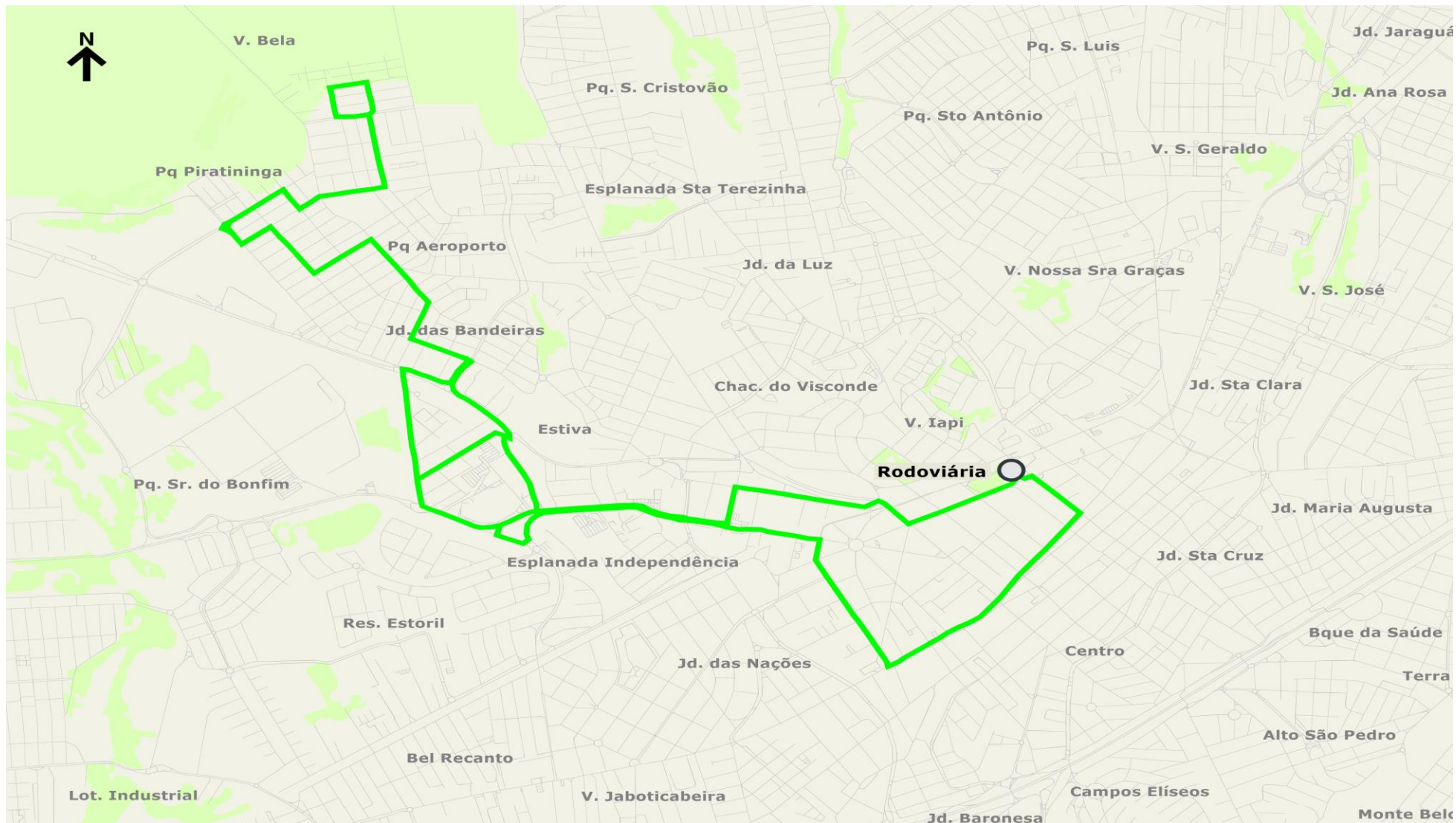
Código: 8 **Nome:** Parque Aeroporto – Terminal Rod. Urbano (Rod. Velha) (Shopping)

Extensão (km): **Ida:** 8,7 **Volta:** 8,7

Tipo de Veículo: Midiônibus II
Classificação: Urbana - Radial
Atendimento: Base
Terminal Principal: Rodoviária Velha
Terminal Secundário: Parque Aeroporto
Frota: 1
Viagens Dia Útil: 21
Viagens Sábado: 10
Viagens Domingo: 7
Tempos de Viagem (min.): 51
Produção Quilométrica (DU): 365
Produção Quilométrica (SB): 174
Produção Quilométrica (DO): 122

Quantidade de viagens por faixa horária:			
Faixa Horária	Dia Útil	Sábado	Domingo
4	0	0	0
5	1	1	1
6	1	1	0
7	2	0	0
8	1	1	0
9	1	1	0
10	1	0	0
11	1	1	1
12	1	0	0
13	1	1	1
14	1	0	0
15	1	1	0
16	1	0	1
17	1	0	0
18	1	0	0
19	1	1	1
20	1	0	0
21	0	1	1
22	1	1	1
23	2	0	0
0	1	0	0

Reestruturação do Sistema de Transporte Público Municipal de Taubaté



Reestruturação do Sistema de Transporte Público Municipal de Taubaté



Itinerário

Ida:

Terminal Urbano (Rodoviária Velha)
Av. Granadeiro Guimarães
Av. Nove de Julho
Rua Quatro de Março
Viaduto Vereador Fábio Bueno Patrício (Viaduto Torto)
Rua Edmundo Morewood
Rua dos Passos
Av. Charles Schneider
Rua Irmãos Albernaz
Rua Barão de Taubaté
Estrada do Pinhão
Av. Antônio Garcia da Cunha
Rua Comandante Gastão Firmino de Azevedo
Rua Augusta Moreira de Castro Guimarães
Rua Dinorá Pereira Ramos Brito
Rua Capitão Adolfo Monteiro
Rua José Dantas
Rua Comandante Gastão Firmino de Azevedo
Rua Dr. Sinésio da Cunha Barbosa
Rua Comandante José Renato Cursino de Moura
Rua Marina de Castilho de Oliveira Costa
Rua Comandante Fernando de Barros Morgado
Rua Dr. Sinésio Cunha Barbosa
Rua Giuseppe Tomaziello
Av. Geraldo Antônio da Silva
Rua Benedito Tadeu Pião
Rua Antônio Marcondes da Silva

Volta:

Rua Antônio Marcondes da Silva
Rua William Ortiz
Rua Cônego Osvaldo Gemi Chester
Av. Geraldo Antônio da Silva
Rua Giuseppe Tomaziello
Rua Dr. Sinésio da Cunha Barbosa
Rua Comandante Fernando de Barros Morgado
Rua Marina Castilho de Oliveira Costa
Rua Comandante José Renato Cursino de Moura
Rua Dr. Sinésio da Cunha Barbosa
Rua Comandante Gastão Firmino de Azevedo
Rua José Dantas
Rua Cap. Adolfo Monteiro
Rua Dinorá Pereira Ramos Brito
Rua Augusta Moreira de Castro Guimarães
Rua Comandante Gastão Firmino de Azevedo
Av. Antônio Garcia da Cunha
Rua Comandante José Renato Cursino de Moura
Rua Irmãos Albernaz
Rua Barão de Taubaté
Av. Cônego João Maria Raimundo da Silva
Av. Charles Schneider
Rua Francisco Eugênio de Toledo
Av. Tiradentes
Rua Dr. Emilio Winther
Rua XV de Novembro
Rua Dona Chiquinha de Mattos
Pq. Dr. Barbosa de Oliveira
Terminal Urbano (Rodoviária Velha)

Reestruturação do Sistema de Transporte Público Municipal de Taubaté



Código: 9 **Nome:** Rodoviária Velha / Fonte Imaculada

Extensão (km): **Ida:** 9,5 **Volta:** 9,5

Tipo de Veículo: Midiônibus II

Classificação: Urbana - Radial

Atendimento: Base

Terminal Principal: Rodoviária Velha

Terminal Secundário: Fonte Imaculada

Frota: 1

Viagens Dia Útil: 14

Viagens Sábado: 8

Viagens Domingo: 8

Tempos de Viagem (min.) 50

Produção Quilométrica (DU): 267

Produção Quilométrica (SB): 152

Produção Quilométrica (DO): 152

Quantidade de viagens por faixa horária:

Faixa Horária	Dia Útil	Sábado	Domingo
4	0	0	0
5	1	0	0
6	1	1	1
7	1	1	1
8	1	1	1
9	0	0	0
10	1	1	1
11	0	0	0
12	1	1	1
13	1	1	1
14	0	0	0
15	1	0	0
16	1	1	1
17	1	0	0
18	1	1	1
19	1	0	0
20	1	0	0
21	0	0	0
22	1	0	0
23	0	0	0
0	0	0	0

Reestruturação do Sistema de Transporte Público Municipal de Taubaté



Reestruturação do Sistema de Transporte Público Municipal de Taubaté



Itinerário

Ida:

Terminal Urbano (Rodoviária Velha)
Rua Joaquim Távora
Rua Capitão Cirilo Lobato
AV. Granadeiro Guimarães
Rua Jacques Felix
Rua Juca Esteves
Rua Arthur Vieira
Rua José Pedro da Cunha
Praça Rui Barbosa
Rua do Café
Av. Bandeirantes
Av. São Pedro
Av. Antídio de Aguiar
Rua Marechal Rondon
Rua Cel. Bento Furtado
Rua Salvador de Faria Albernaz
Rua Condessa de Vimieiro
Rua Imaculada Conceição
Rua Taubaté
Rua Lindóia
Rua Imaculada Conceição
Rua dos Andradas
Rua Sebastião Orselli Frugoli
Av. Dr. Felix Guisard Filho
Rua Maria Basso Monteiro

Volta:

Rua Maria Basso Monteiro
Av. Dr. Felix Guisard Filho
Rua Sebastião Orselli Frugoli
Rua dos Andradas
Rua Imaculada Conceição
Rua Condessa de Vimieiro
Rua Salvador de Faria Albernaz
Rua Cel. Bento Furtado
Rua Marechal Rondon
Av. Antídio de Aguiar
Av. São Pedro
Rua Cel. João Afonso
Av. Dom Pedro I
Av. Bandeirantes
Praça Rui Barbosa
Rua José Pedro da Cunha
Rua Padre Faria Fialho
Rua Santo Antônio
Rua Cônego Altino de Moura
Rua Juca Esteves
Rua Dr. Gastão Câmara Leal
Rua Marquês de Herval
Rua Bispo Rodovalho
Rua Dona Chiquinha de matos
Parque Dr. Barbosa de Oliveira
Terminal Urbano (Rodoviária Velha)

Reestruturação do Sistema de Transporte Público Municipal de Taubaté



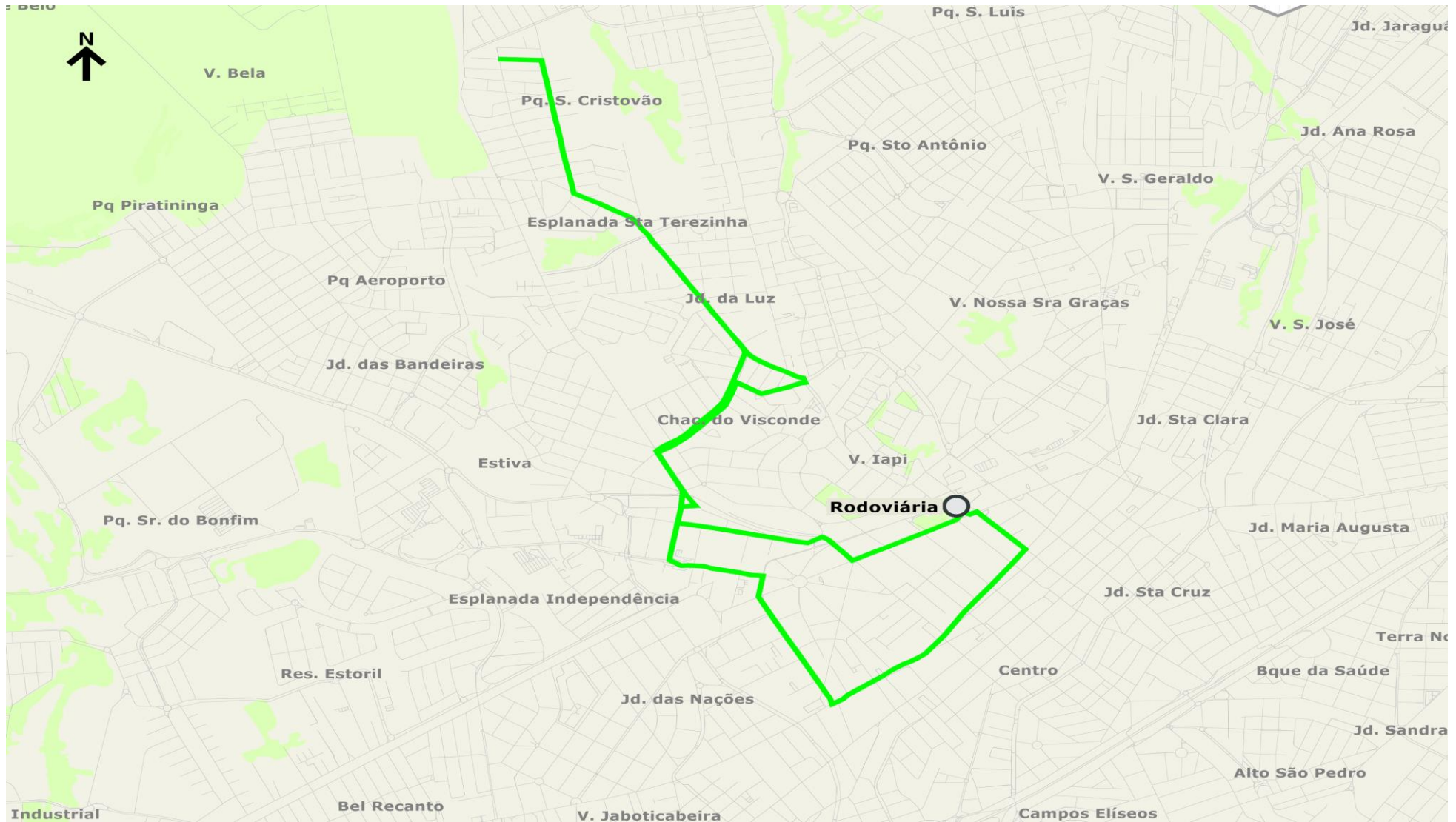
Código: 10 **Nome:** Parque Ipanema / Rod. Velha (Vila Rica/ Santa Catarina)

Extensão (km): **Ida:** 5,8 **Volta:** 5,8

Tipo de Veículo: Midiônibus II
Classificação: Urbana - Radial
Atendimento: Atendimento
Terminal Principal: Rodoviária Velha
Terminal Secundário: Parque Ipanema
Frota: 1
Viagens Dia Útil: 9
Viagens Sábado: 7
Viagens Domingo: 7
Tempos de Viagem (min.): 40
Produção Quilométrica (DU): 104
Produção Quilométrica (SB): 81
Produção Quilométrica (DO): 81

Quantidade de viagens por faixa horária:			
Faixa Horária	Dia Útil	Sábado	Domingo
4	0	0	0
5	1	1	1
6	1	0	0
7	0	1	0
8	1	0	1
9	0	0	0
10	1	1	0
11	0	0	1
12	1	0	0
13	1	1	0
14	0	0	1
15	1	1	0
16	0	0	1
17	1	0	0
18	1	1	0
19	0	0	1
20	0	1	0
21	0	0	0
22	0	0	1
23	0	0	0
0	0	0	0

Reestruturação do Sistema de Transporte Público Municipal de Taubaté



Reestruturação do Sistema de Transporte Público Municipal de Taubaté



Itinerário

Ida:

Terminal Urbano (Rodoviária Velha)
Av. Granadeiro Guimarães
Av. Nove de Julho
Rua Quatro de Março
Viaduto Vereador Fábio Bueno Patrício (Viaduto Torto)
Rua Edmundo Morewood
Av. Darci Albernaz
Av. Charles Schneider
Rua dos Passos
Praça Frei Vicente
Rua Voluntario Benedito Sérgio
Av. Vila Rica
Rua Mãe Tereza
Rua Major Joaquim Monteiro Pato
Rua Domingues Ribas
Av. Vila Velha
Rua Nelson Meirelles
Rua José Nemer Parquet

Volta:

Rua José Nemer Parquet
Rua dos Trovadores
Rua Homero de Paula Matos
Av. Vila Velha
Rua Maria de Lourdes Saldanha
Rua Simão Botossi
R. Itajaí
R. Blumenau
R. Florianópolis
Av. Voluntário Benedito Sérgio
Rua dos Passos
Av. Charles Schneider
Rua Francisco Eugênio de Toledo
Av. Tiradentes
Rua Dr. Emilio Winther
Rua XV de Novembro
Rua Dona Chiquinha de Matos
Pq. Dr. Barbosa de Oliveira
Terminal Urbano (Rodoviária Velha)

Reestruturação do Sistema de Transporte Público Municipal de Taubaté



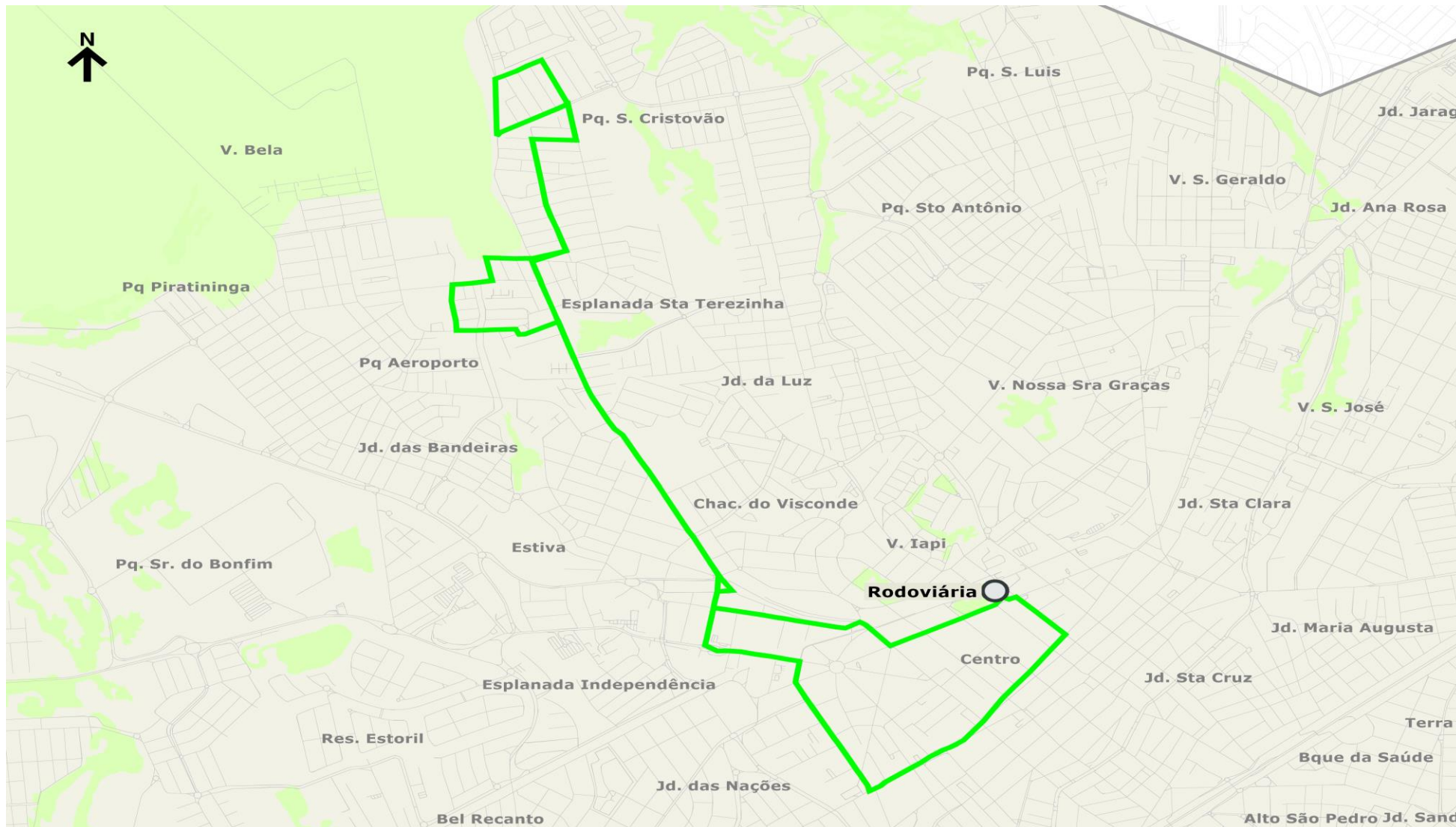
Código: 10 **Nome:** Parque Ipanema / Rod. Velha (Voluntário Benedito Sérgio/ Santa Helena)

Extensão (km): **Ida:** 6,6 **Volta:** 6,6

Tipo de Veículo: Midiônibus II
Classificação: Urbana - Radial
Atendimento: Base
Terminal Principal: Rodoviária Velha
Terminal Secundário: Parque Ipanema
Frota: 1
Viagens Dia Útil: 13
Viagens Sábado: 8
Viagens Domingo: 6
Tempos de Viagem (min.): 47
Produção Quilométrica (DU): 172
Produção Quilométrica (SB): 106
Produção Quilométrica (DO): 80

Quantidade de viagens por faixa horária:			
Faixa Horária	Dia Útil	Sábado	Domingo
4	0	0	0
5	0	0	0
6	1	1	1
7	1	0	0
8	0	0	0
9	1	1	1
10	0	0	0
11	1	0	0
12	1	1	1
13	0	0	0
14	2	1	0
15	0	0	1
16	1	1	0
17	0	0	0
18	1	0	1
19	1	1	0
20	0	0	0
21	1	0	1
22	1	1	0
23	1	1	0
0	0	0	0

Reestruturação do Sistema de Transporte Público Municipal de Taubaté



Reestruturação do Sistema de Transporte Público Municipal de Taubaté



Itinerário

Ida:

Terminal Urbano (Rodoviária Velha)
Av. Granadeiro Guimarães
Av. Nove de Julho
Rua Quatro de Março
Viaduto Vereador Fábio Bueno Patrício (Viaduto Torto)
Rua Edmundo Morewood
Av. Darci Albernaz
Av. Charles Schneider
Rua dos Passos
Praça Frei Vicente
Av. Voluntario Benedito Sérgio
Rua Homero de Paula matos
Rua José Nemer Parquet

Volta:

Rua José Nemer Parquet
Rua Nelson Meireles
Av. Ameleto Marino
Av. Voluntário Benedito Sergio
Rua José Geraldo Alarcão
Rua Cinco
Rua Nelson Meireles
Av. Vila Velha
Rua Domingues Ribas
Rua Benedito Marcondes Pereira
Rua Joaquim Monteiro Pato
Rua Domingues Ribas
Av. Vila Rica
Av. Voluntário Benedito Sérgio
Rua dos Passos
Av. Charles Schneider
Rua Francisco Eugênio de Toledo
Av. Tiradentes
Rua Dr. Emilio Winther
Rua XV de Novembro
Rua Dona Chiquinha de Matos
Pq. Dr. Barbosa de Oliveira
Terminal Urbano (Rodoviária Velha)

Reestruturação do Sistema de Transporte Público Municipal de Taubaté



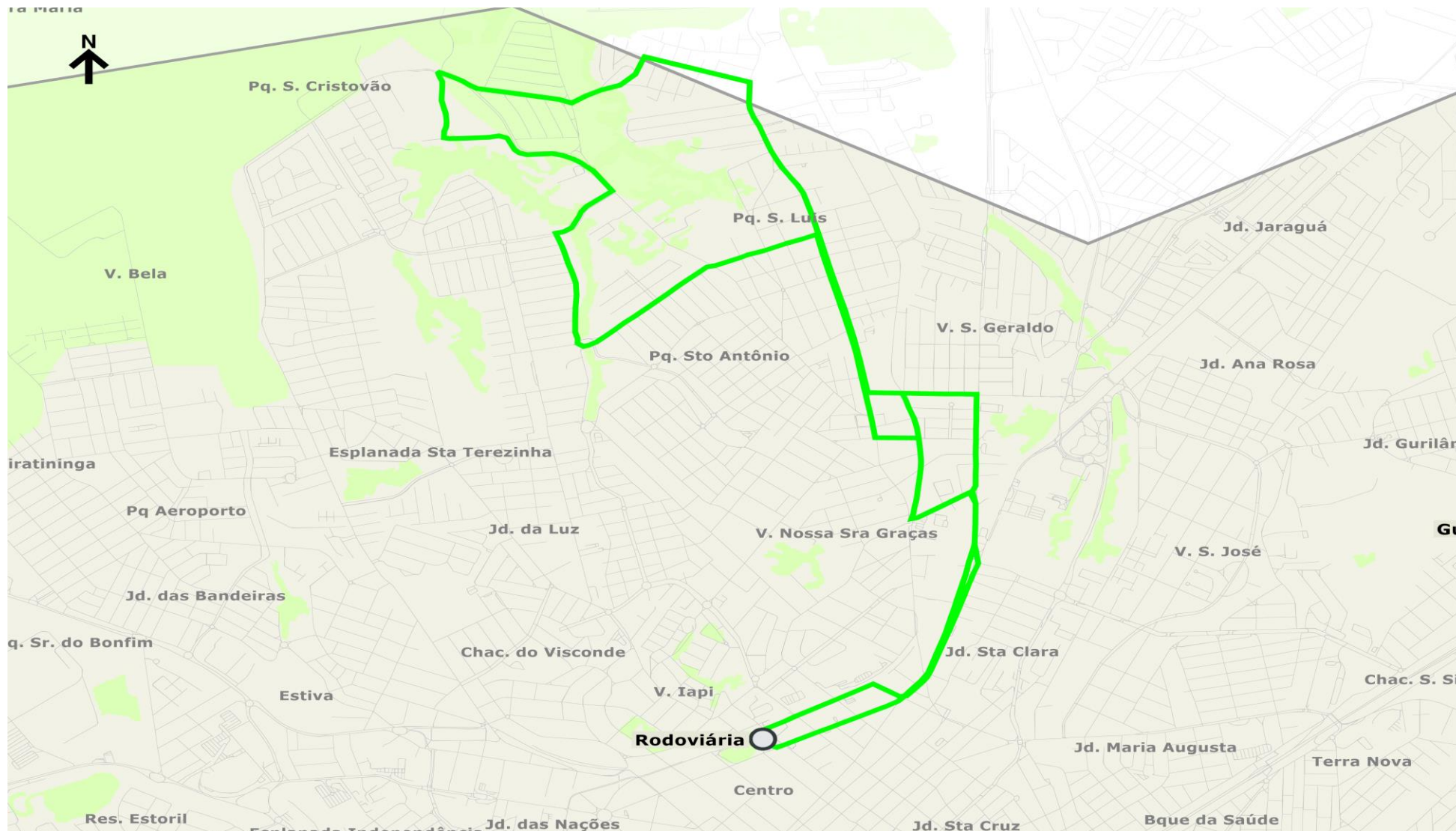
Código: 11 **Nome:** Vila São Geraldo - Rod. Velha

Extensão (km): **Ida:** 7,0 **Volta:** 7,0

Tipo de Veículo: Midiônibus II
Classificação: Urbana - Radial
Atendimento: Base
Terminal Principal: Rodoviária Velha
Terminal Secundário: Vila São Geraldo
Frota: 1
Viagens Dia Útil: 22
Viagens Sábado: 14
Viagens Domingo: 14
Tempos de Viagem (min.) 34
Produção Quilométrica (DU): 306
Produção Quilométrica (SB): 195
Produção Quilométrica (DO): 195

Quantidade de viagens por faixa horária:			
Faixa Horária	Dia Útil	Sábado	Domingo
4	0	0	0
5	1	1	1
6	2	1	1
7	2	1	1
8	2	1	1
9	0	1	1
10	1	0	0
11	1	1	1
12	1	1	1
13	1	0	0
14	0	1	1
15	2	1	1
16	2	1	1
17	1	1	1
18	2	1	1
19	1	1	1
20	0	0	0
21	1	0	1
22	1	1	0
23	1	0	0
0	0	0	0

Reestruturação do Sistema de Transporte Público Municipal de Taubaté



Reestruturação do Sistema de Transporte Público Municipal de Taubaté



Itinerário

Ida:

Terminal Urbano (Rodoviária Velha)
Rua Joaquim Távora
Rua Capitão Cirilo Lobato
Av. Marechal Deodoro da Fonseca
Av. Francisco Barreto Leme
Av. José Olegário de Barros
Rua Padre Fischer
Rua Bahia
Rua José Vicente de Barros
Av. Santa Isabel
Rua Nove
Av. Santa Cruz do Areão (Praça Santa Cruz)
Rua Voluntário Benedito Sérgio (Retorno na Rotatória)
Rua Voluntário Benedito Sérgio (Praça Santa Cruz)

Volta:

Praça Santa Cruz
Av. Santa Cruz do Areão
Rua Maria Aparecida Esquilante Meireles
Av. Renato Ortiz
Av. dos Bombeiros
Rua Taufik Simão Berbare
Rua José Vicente de Barros
Av. Sagrado Coração de Jesus
Rua Padre Fischer
Rua Bahia
Av. Francisco Barreto Leme
Av. Marechal Deodoro da Fonseca
Av. Granadeiro Guimarães
Parque Dr. Barbosa de Oliveira
Terminal Urbano (Rodoviária Velha)

Reestruturação do Sistema de Transporte Público Municipal de Taubaté



Código: 13 **Nome:** Gurilândia / Santa Tereza / Quiririm (Via CECAP) (Distrito Piracangagua)

Extensão (km): **Ida:** 32,0 **Volta:** 32,0

Tipo de Veículo: Básico

Classificação: Urbana - Diametral

Atendimento: Atendimento

Terminal Principal: Santa Tereza

Terminal Secundário: Gurilândia

Frota: 2

Viagens Dia Útil: 16

Viagens Sábado: 9

Viagens Domingo: 2

Tempos de Viagem (min.): 186

Produção Quilométrica (DU): 1024

Produção Quilométrica (SB): 576

Produção Quilométrica (DO): 128

Quantidade de viagens por faixa horária:			
Faixa Horária	Dia Útil	Sábado	Domingo
4	0	0	0
5	1	1	0
6	1	1	0
7	0	0	0
8	0	1	0
9	1	0	0
10	0	0	0
11	0	0	0
12	1	0	0
13	0	0	0
14	3	1	1
15	2	1	0
16	3	1	1
17	1	1	0
18	0	0	0
19	1	0	0
20	1	0	0
21	1	1	0
22	0	1	0
23	0	0	0
0	0	0	0

Reestruturação do Sistema de Transporte Público Municipal de Taubaté



Reestruturação do Sistema de Transporte Público Municipal de Taubaté



Itinerário

Ida:

Rua Pedro Loreno / Rua Antônio da Silva Lobo
Rua Benedita da Fonseca / Rua Anardino Pereira Lima
Rua Rafael Barone / Rua Major Dr. Waldemar Furquim
Av. Carlos Pedroso da Silveira
Rodovia Floriano Rodrigues Pinheiro
Av. Líbero Indiani / Av. Washington Luiz
Av. Granadeiro Guimarães
Rua Coronel Esdras Evilmerodach de Oliveira
Rua Antônio Vladimir do Prado / Rua Dídimo Gadioli
Rua João Batista Canavese / Rua Taubaté
Av. dos Imigrantes / Av. Carlos Pedroso da Silveira
Rua Cinco / Rua Leonilda Lucia Alves
Rua Jose de Paula Lico / Rua Firmo Mendes Castilho
Rua Leonilda Lucia Alves / Av. João Ramalho
Av. Marginal do Ribeirão Piracangagua
Av. Eurico Ambrogi Santos
Rua José Geraldo de Matos
Av. Marginal do Ribeirão Piracangagua
Av. João Ramalho
Estrada Municipal Francisco Alves Monteiro
Rua Ambrosina Afro Crozariol Dias
Av. Professora Marisa Lapido Barbosa
Av. Carlos Pedroso da Silveira
Av. Charles Schneider / Rua Francisco Eugenio de Toledo
Av. Tiradentes / Rua Dr. Emilio Winther
Rua Visconde do Rio Branco
Rua Dona Chiquinha de Mattos
Terminal Urbano / Rua Joaquim Távora
Rua Capitão Cirilo Lobato / Av. Marechal Deodoro da Fonseca
Av. Amador Bueno de Veiga (SP-062)
Rua Narizinho

Volta:

Av. Branca de Neve / Rua Marquês de Rabicó
Rua Dr. Caramujo / Av. José Bento Monteiro Lobato
Av. Osvaldo Barbosa Guisard
Rua Branca de Neve / Rua Narizinho
Av. Amador Bueno de Veiga (SP-062)
Av. Marechal Deodoro da Fonseca
Av. Granadeiro Guimarães / Pq. Dr. Barbosa de Oliveira
Terminal Urbano
Rua Conselheiro Moreira de Barros
Rua XV de Novembro / Rua Jacques Felix
Rua Marquês Herval / Rua Dr. Pedro Costa
Rua Voluntário Pena Moreira
Rua Dr. Emilio Winther
Rua Armando Sales de Oliveira
Rua Silva Jardim / Av. Tiradentes
Rua Francisco Eugênio de Toledo
Rua Dino Bueno / Rua Armando Salles
Praça Felix Guisard Filho (CTI)
Av. Nove de Julho / Viaduto da Rua Quatro de Março
Rua Edmundo Morewood
Rua dos Passo / Av. Charles Schneider
Av. Carlos Pedroso da Silveira
Av. Professora Marisa Lapido Barbosa
Rua Ambrosina Afro Crozariol Dias
Estrada Municipal Francisco Alves Monteiro
Av. João Ramalho / Av. Marginal do Ribeirão Piracangagua
Av. Eurico Ambrogi Santos / Rua José Geraldo de Matos
Av. Marginal do Ribeirão Piracangagua
Av. João Ramalho / Rua Leonilda Lucia Alves
Rua Firmo Mendes Castilho / Rua Jose de Paula Lico
Rua Leonilda Lucia Alves / Rua Cinco
Rua Coronel José Benedito Marcondes de Matos

Reestruturação do Sistema de Transporte Público Municipal de Taubaté



Código: 13 **Nome:** Gurilândia / Santa Tereza / Quiririm (Via CECAP) (Bela Vista)

Extensão (km): **Ida:** 29,5 **Volta:** 29,5

Tipo de Veículo: Básico

Classificação: Urbana - Diametral

Atendimento: Atendimento

Terminal Principal: Santa Tereza

Terminal Secundário: Gurilândia

Frota: 3

Viagens Dia Útil: 4

Viagens Sábado: 2

Viagens Domingo: 0

Tempos de Viagem (min.): 169

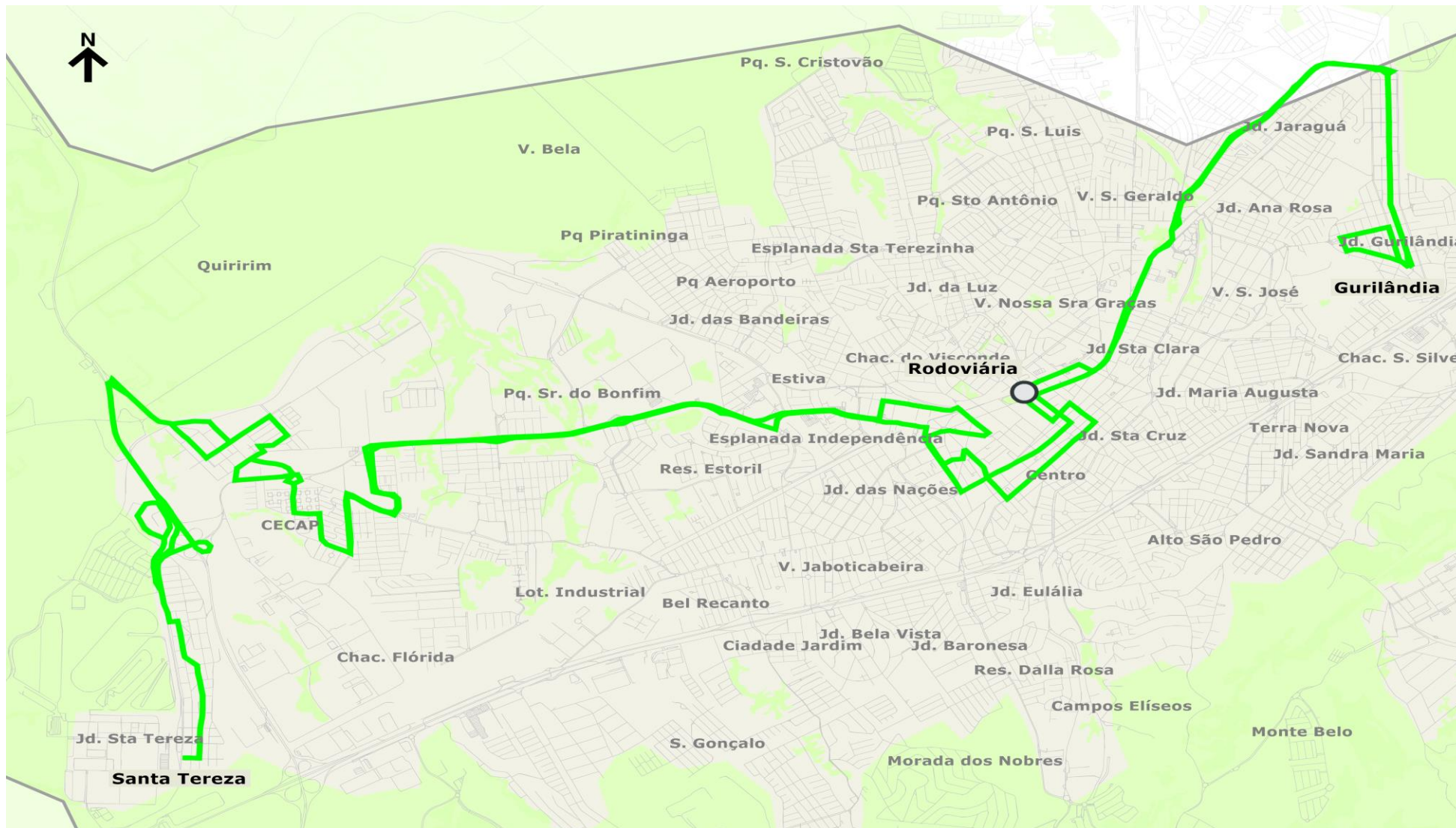
Produção Quilométrica (DU): 236

Produção Quilométrica (SB): 118

Produção Quilométrica (DO): 0

Quantidade de viagens por faixa horária:			
Faixa Horária	Dia Útil	Sábado	Domingo
4	0	0	0
5	0	0	0
6	0	0	0
7	1	0	0
8	1	0	0
9	0	0	0
10	0	0	0
11	0	0	0
12	1	1	0
13	0	0	0
14	0	0	0
15	0	0	0
16	0	0	0
17	0	0	0
18	0	0	0
19	0	0	0
20	0	0	0
21	0	0	0
22	1	0	0
23	0	1	0
0	0	0	0

Reestruturação do Sistema de Transporte Público Municipal de Taubaté



Reestruturação do Sistema de Transporte Público Municipal de Taubaté



Itinerário

Ida:

Rua Pedro Loreno / Rua Antônio da Silva Lobo
Rua Benedita da Fonseca / Rua Anardino Pereira Lima
Rua Rafael Barone / Rua Major Dr. Waldemar Furquim
Av. Carlos Pedroso da Silveira
Rua Caldeira / Rua Por do Sol
Rua Caldeira / Av. Carlos Pedroso da Silveira
Rodovia Floriano Rodrigues Pinheiro
Av. Líbero Indiani / Av. Washington Luiz
Av. Granadeiro Guimarães
Rua Coronel Esdras Evilmerodach de Oliveira
Rua Antônio Vladimir do Prado / Rua Dídimo Gadioli
Rua João Batista Canavese / Rua Taubaté
Av. dos Imigrantes / Av. Carlos Pedroso da Silveira
Rua Cinco / Rua Leonilda Lucia Alves
Rua Jose de Paula Lico / Rua Firmo Mendes Castilho
Rua Leonilda Lucia Alves / Av. João Ramalho
Av. João Ramalho
Estrada Municipal Francisco Alves Monteiro
Rua Ambrosina Afro Crozariol Dias
Av. Professora Marisa Lapido Barbosa
Av. Carlos Pedroso da Silveira / Av. Charles Schneider
Rua Francisco Eugenio de Toledo / Av. Tiradentes
Rua Dr. Emilio Winther / Rua Visconde do Rio Branco
Rua Dona Chiquinha de Mattos / Terminal Urbano
Rua Joaquim Távora / Rua Capitão Cirilo Lobato
Av. Marechal Deodoro da Fonseca
Av. Amador Bueno de Veiga (SP-062)
Rua Narizinho

Volta:

Av. Branca de Neve / Rua Marquês de Rabicó
Rua Dr. Caramujo / Av. José Bento Monteiro Lobato
Av. Osvaldo Barbosa Guisard
Rua Branca de Neve / Rua Narizinho
Av. Amador Bueno de Veiga (SP-062)
Av. Marechal Deodoro da Fonseca
Av. Granadeiro Guimarães / Pq. Dr. Barbosa de Oliveira
Terminal Urbano
Rua Conselheiro Moreira de Barros
Rua XV de Novembro / Rua Jacques Felix
Rua Marquês Herval / Rua Dr. Pedro Costa
Rua Voluntário Pena Moreira / Rua Dr. Emilio Winther
Rua Armando Sales de Oliveira
Rua Silva Jardim / Av. Tiradentes
Rua Francisco Eugênio de Toledo
Rua Dino Bueno / Rua Armando Salles
Praça Felix Guisard Filho (CTI)
Rua dos Operários / Rua Maria Joaquina de Almeida
Rua Quatro de Março / Viaduto da Rua Quatro de Março
Rua Edmundo Morewood / Rua dos Passos
Av. Charles Schneider / Av. Carlos Pedroso da Silveira
Av. Professora Marisa Lapido Barbosa
Rua Ambrosina Afro Crozariol Dias
Estrada Municipal Francisco Alves Monteiro
Av. João Ramalho / Rua Leonilda Lucia Alves
Rua Firmo Mendes Castilho / Rua Jose de Paula Lico
Rua Leonilda Lucia Alves / Rua Cinco
Rua Firmo Mendes Castilho / Rua Jose de Paula Lico
Rua Leonilda Lucia Alves / Rua Cinco
Av. Carlos Pedroso da Silveira
Rua Coronel José Benedito Marcondes de Matos

Reestruturação do Sistema de Transporte Público Municipal de Taubaté



Código: 13 **Nome:** Gurilândia / Santa Tereza / Quiririm (Via CECAP) (Terminal Rodoviário)

Extensão (km): **Ida:** 9,7 **Volta:** 9,7

Tipo de Veículo: Básico
Classificação: Urbana - Diametral
Atendimento: Atendimento
Terminal Principal: Santa Tereza
Terminal Secundário: Gurilândia
Frota: 0
Viagens Dia Útil: 5
Viagens Sábado: 0
Viagens Domingo: 0
Tempos de Viagem (min.): 53
Produção Quilométrica (DU): 97
Produção Quilométrica (SB): 0
Produção Quilométrica (DO): 0

Quantidade de viagens por faixa horária:			
Faixa Horária	Dia Útil	Sábado	Domingo
4	0	0	0
5	0	0	0
6	0	0	0
7	0	0	0
8	0	0	0
9	0	0	0
10	0	0	0
11	0	0	0
12	1	0	0
13	0	0	0
14	0	0	0
15	0	0	0
16	0	0	0
17	0	0	0
18	0	0	0
19	2	0	0
20	1	0	0
21	0	0	0
22	0	0	0
23	1	0	0
0	0	0	0

Reestruturação do Sistema de Transporte Público Municipal de Taubaté



Reestruturação do Sistema de Transporte Público Municipal de Taubaté



Itinerário

Ida:

Rua Pedro Loreno / Rua Antônio da Silva Lobo
Rua Benedita da Fonseca / Rua Anardino Pereira Lima
Rua Rafael Barone / Rua Major Dr. Waldemar Furquim
Av. Carlos Pedroso da Silveira /
Rodovia Floriano Rodrigues Pinheiro
Av. Líbero Indiani / Av. Washington Luiz
Av. Granadeiro Guimarães
Rua Coronel Esdras Evilmerodach de Oliveira
Rua Antônio Vladimir do Prado / Rua Dídimo Gadioli
Rua João Batista Canavese / Rua Taubaté
Av. dos Imigrantes / Av. Carlos Pedroso da Silveira
Rua Cinco / Rua Leonilda Lucia Alves
Rua Jose de Paula Lico / Rua Firmo Mendes Castilho
Rua Leonilda Lucia Alves / Av. João Ramalho
Estrada Municipal Francisco Alves Monteiro
Rua Ambrosina Afro Crozariol Dias
Av. Professora Marisa Lapido Barbosa
Av. Carlos Pedroso da Silveira / Av. Charles Schneider
Rua Francisco Eugenio de Toledo / Av. Tiradentes
Rua Dr. Emilio Winther / Rua Visconde do Rio Branco
Rua Dona Chiquinha de Mattos / Pq. Dr. Barbosa de Oliveira
Terminal Urbano / Rua Joaquim Távora
Rua Capitão Cirilo Lobato
Av. Marechal Deodoro da Fonseca
Av. Amador Bueno da Veiga
Rod. Washington Luís
Rua Narizinho
Av. Branca de Neve

Volta:

Av. Branca de Neve / Rua Marquês de Rabcó
Rua Dr. Caramujo / Av. José Bento Monteiro Lobato
Av. Osvaldo Barbosa Guisard / Rua Branca de Neve
Rua Narizinho / Av. Amador Bueno de Veiga (SP-062)
Av. Marechal Deodoro da Fonseca / Av. Granadeiro Guimarães
Pq. Dr. Barbosa de Oliveira / Terminal Urbano
Rua Conselheiro Moreira de Barros / Rua XV de Novembro
Rua Jacques Felix / Rua Marquês Herval / Rua Dr. Pedro Costa
Rua Voluntário Pena Moreira / Rua Dr. Emilio Winther
Rua Armando Sales de Oliveira / Rua Silva Jardim
Av. Tiradentes / Rua Francisco Eugênio de Toledo
Rua Dino Bueno / Rua Armando Salles
Praça Felix Guisard Filho (CTI) / Rua dos Operários
Rua Maria Joaquina de Almeida / Rua Quatro de Março
Viaduto da Rua Quatro de Março / Rua Edmundo Morewood
Rua dos Passos / Av. Charles Schneider
Av. Carlos Pedroso da Silveira / Av. Professora Marisa Lapido Barbosa / Rua Ambrosina Afro
Crozariol Dias / Estrada Municipal Francisco Alves Monteiro / Av. João Ramalho / Rua Leonilda
Lucia Alves / Rua Firmo Mendes Castilho / Rua Jose de Paula Lico
Rua Leonilda Lucia Alves / Rua Cinco / Av. Carlos Pedroso da Silveira / Rua Coronel José Benedito
Marcondes de Matos
Rua Taubaté / Rua João Batista Canavese / Rua Dídimo Gadioli
Rua Antônio Vladimir do Prado / Rua Coronel Esdras Evilmerodach de Oliveira / Av. Granadeiro
Guimarães / Rua Dona Chiquinha de Mattos / Av. Libero Indiani / Rodovia Floriano Rodrigues
Pinheiro
Av. Carlos Pedroso da Silveira / Rua Major Dr. Waldemar Furquim
Rua Rafael Barone / Rua Anardino Pereira Lima
Rua Benedita da Fonseca / Rua Antônio da Silva Lobo
Rua Pedro Loreno

Reestruturação do Sistema de Transporte Público Municipal de Taubaté



Código: 13 **Nome:** Gurilândia / Santa Tereza / Quiririm (Via CECAP) (Gurilândia Cecap Quiririm Santa Tereza)

Extensão (km): **Ida:** 29,5 **Volta:** 29,5

Tipo de Veículo: Básico
Classificação: Urbana - Diametral
Atendimento: Base
Terminal Principal: Santa Tereza
Terminal Secundário: Gurilândia
Frota: 4
Viagens Dia Útil: 19
Viagens Sábado: 15
Viagens Domingo: 10
Tempos de Viagem (min.): 158
Produção Quilométrica (DU): 1121
Produção Quilométrica (SB): 885
Produção Quilométrica (DO): 590

Quantidade de viagens por faixa horária:			
Faixa Horária	Dia Útil	Sábado	Domingo
4	1	0	0
5	1	1	1
6	1	1	1
7	2	2	0
8	2	1	1
9	1	1	0
10	3	2	1
11	2	2	1
12	1	1	0
13	2	2	1
14	0	0	0
15	0	0	0
16	0	0	0
17	0	0	1
18	1	0	0
19	0	1	1
20	1	1	0
21	0	0	1
22	1	0	1
23	0	0	0
0	0	0	0

Reestruturação do Sistema de Transporte Público Municipal de Taubaté



Reestruturação do Sistema de Transporte Público Municipal de Taubaté



Itinerário

Ida:

Rua Pedro Loreno / Rua Antônio da Silva Lobo
Rua Benedita da Fonseca / Rua Anardino Pereira Lima
Rua Rafael Barone / Rua Major Dr. Waldemar Furquim
Av. Carlos Pedroso da Silveira
Rodovia Floriano Rodrigues Pinheiro
Av. Líbero Indiani / Av. Washington Luiz
Av. Granadeiro Guimarães
Rua Coronel Esdras Evilmerodach de Oliveira
Rua Antônio Vladimir do Prado / Rua Dídimo Gadioli
Rua João Batista Canavese / Rua Taubaté
Av. dos Imigrantes / Av. Carlos Pedroso da Silveira
Rua Cinco / Rua Leonilda Lucia Alves
Rua Jose de Paula Lico / Rua Firmo Mendes Castilho
Rua Leonilda Lucia Alves / Av. João Ramalho
Estrada Municipal Francisco Alves Monteiro
Rua Ambrosina Afro Crozariol Dias
Av. Professora Marisa Lapido Barbosa
Av. Carlos Pedroso da Silveira / Av. Charles Schneider
Rua Francisco Eugenio de Toledo / Av. Tiradentes
Rua Dr. Emilio Winther / Rua Visconde do Rio Branco
Rua Dona Chiquinha de Mattos
Pq. Dr. Barbosa de Oliveira
Terminal Urbano
Rua Joaquim Távora
Rua Capitão Cirilo Lobato
Av. Marechal Deodoro da Fonseca
Av. Amador Bueno da Veiga
Rod. Washington Luís
Rua Narizinho
Av. Branca de Neve

Volta:

Av. Branca de Neve / Rua Marquês de Rabicó / Rua Dr. Caramujo
Av. José Bento Monteiro Lobato / Av. Osvaldo Barbosa Guisard
Rua Branca de Neve / Rua Narizinho / Av. Amador Bueno de Veiga (SP-062) / Av. Marechal
Deodoro da Fonseca / Av. Granadeiro Guimarães / Pq. Dr. Barbosa de Oliveira / Terminal Urbano
Rua Conselheiro Moreira de Barros / Rua XV de Novembro
Rua Jacques Felix / Rua Marquês Herval / Rua Dr. Pedro Costa
Rua Voluntário Pena Moreira / Rua Dr. Emilio Winther
Rua Armando Sales de Oliveira / Rua Silva Jardim / Av. Tiradentes
Rua Francisco Eugênio de Toledo / Rua Dino Bueno / Rua Armando Salles / Praça Felix Guisard
Filho (CTI) / Rua dos Operários
Rua Maria Joaquina de Almeida / Rua Quatro de Março
Viaduto da Rua Quatro de Março / Rua Edmundo Morewood
Rua dos Passos / Av. Charles Schneider / Av. Carlos Pedroso da Silveira / Av. Professora Marisa
Lapido Barbosa
Rua Ambrosina Afro Crozariol Dias / Estrada Municipal Francisco Alves Monteiro / Av. João
Ramalho / Rua Leonilda Lucia Alves / Rua Firmo Mendes Castilho / Rua Jose de Paula Lico / Rua
Leonilda Lucia Alves / Rua Cinco / Av. Carlos Pedroso da Silveira
Rua Coronel José Benedito Marcondes de Matos
Rua Taubaté / Rua João Batista Canavese
Rua Dídimo Gadioli / Rua Antônio Vladimir do Prado
Rua Coronel Esdras Evilmerodach de Oliveira
Av. Granadeiro Guimarães / Rua Dona Chiquinha de Mattos
Av. Líbero Indiani / Rodovia Floriano Rodrigues Pinheiro
Av. Carlos Pedroso da Silveira / Rua Major Dr. Waldemar Furquim
Rua Rafael Barone / Rua Anardino Pereira Lima
Rua Benedita da Fonseca
Rua Antônio da Silva Lobo
Rua Pedro Loreno

Reestruturação do Sistema de Transporte Público Municipal de Taubaté



Código: 14 **Nome:** Cecap / Rodoviária
Extensão (km): **Ida:** 10,0 **Volta:** 10,0

Tipo de Veículo: Midiônibus II
Classificação: Urbana - Radial
Atendimento: Base
Terminal Principal: Rodoviária Velha
Terminal Secundário: Cecap
Frota: 2
Viagens Dia Útil: 14
Viagens Sábado: 7
Viagens Domingo: 0
Tempos de Viagem (min.): 62
Produção Quilométrica (DU): 280
Produção Quilométrica (SB): 140
Produção Quilométrica (DO): 0

Quantidade de viagens por faixa horária:			
Faixa Horária	Dia Útil	Sábado	Domingo
4	0	0	0
5	0	0	0
6	2	1	0
7	2	1	0
8	1	0	0
9	1	1	0
10	1	0	0
11	1	1	0
12	1	1	0
13	1	0	0
14	0	1	0
15	1	1	0
16	1	0	0
17	1	0	0
18	1	0	0
19	0	0	0
20	0	0	0
21	0	0	0
22	0	0	0
23	0	0	0
0	0	0	0

Reestruturação do Sistema de Transporte Público Municipal de Taubaté



Itinerário

Ida:

Terminal Urbano (Rodoviária Velha)
Rua Conselheiro Moreira de Barros
Av. Nove de Julho
Rua Quatro de Março
Rua Quatro de Março (Viaduto torto)
Rua Edmundo Morewood
Rua dos Passos
Av. Charles Schneider
Av. Carlos Pedroso da Silveira
Av. Professora Marisa lapido Barbosa
Rua Ambrosina Afro Crozariol Dias
Estrada Municipal Francisco Alves Monteiro
Av. João Ramalho
Rua Leonilda Lucia Alves
Rua Firmo Mendes Castilho
Rua Miguel Pistili

Volta:

Rua Miguel Pistili
Rua Leonilda Lucia Alves
Rua José de Paula Lico
Rua Firmo Mendes Castilho
Rua Leonilda Lucia Alves
Av. João Ramalho
Estrada Municipal Francisco Alves Monteiro
Rua Ambrosina Afro Crozariol Dias
Av. Professora Marisa lapido Barbosa
Av. Carlos Pedroso da Silveira
Av. Charles Schneider
Rua Francisco Eugênio de Toledo
Av. Tiradentes
Rua Dr. Emilio Winther
Rua XV de Novembro
Rua Dona Chiquinha de Mattos
Pq. Dr. Barbosa de Oliveira
Terminal Urbano (Rodoviária Velha)

Reestruturação do Sistema de Transporte Público Municipal de Taubaté



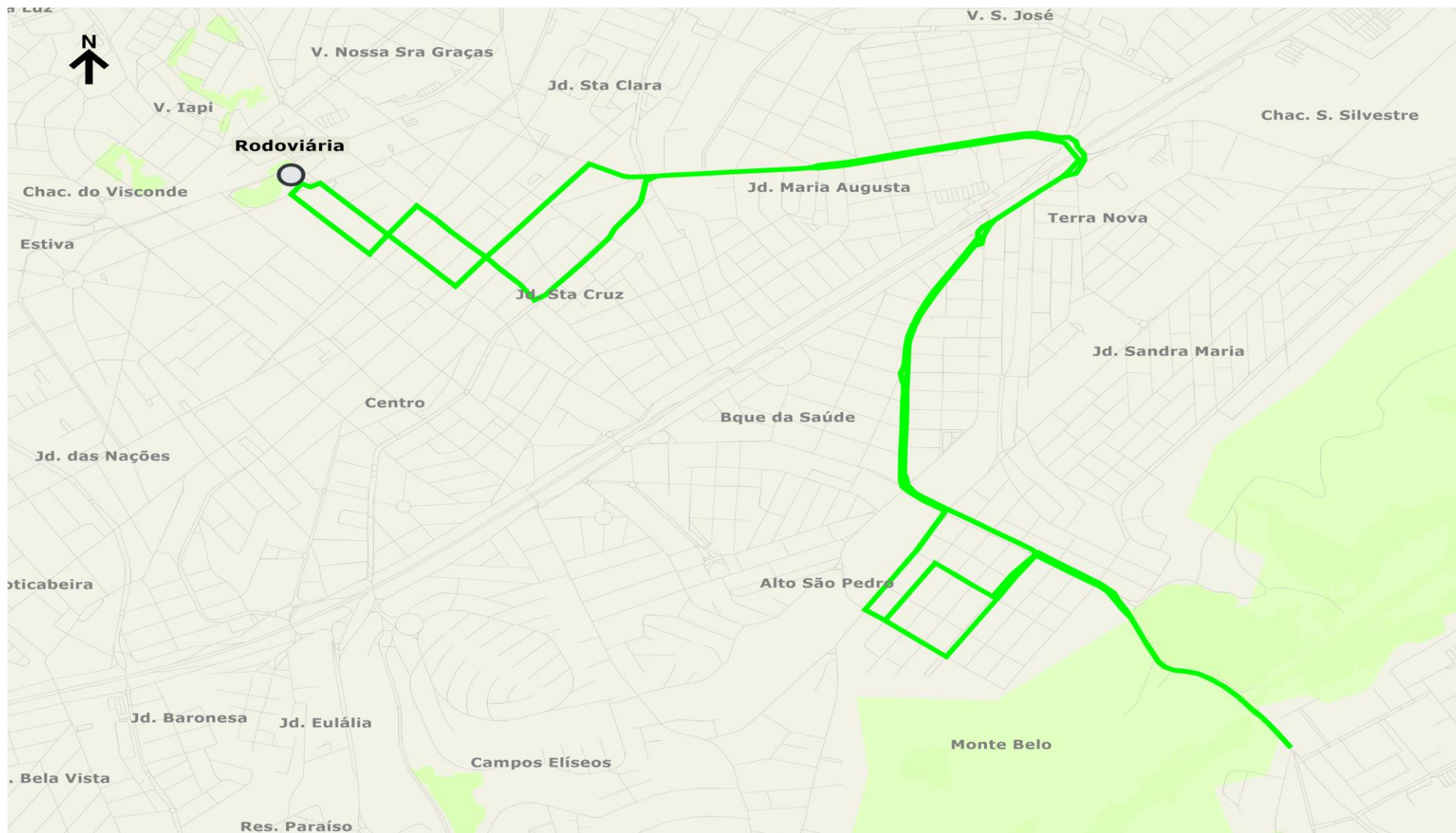
Código: 15 **Nome:** Jardim América – Terminal Rod. Urbano (Rod. Velha)

Extensão (km): **Ida:** 7,5 **Volta:** 7,5

Tipo de Veículo: Midiônibus I
Classificação: Urbana - Radial
Atendimento: Base
Terminal Principal: Rodoviária Velha
Terminal Secundário: Jardim América
Frota: 2
Viagens Dia Útil: 21
Viagens Sábado: 13
Viagens Domingo: 13
Tempos de Viagem (min.) 55
Produção Quilométrica (DU): 314
Produção Quilométrica (SB): 194
Produção Quilométrica (DO): 194

Quantidade de viagens por faixa horária:			
Faixa Horária	Dia Útil	Sábado	Domingo
4	0	0	0
5	2	1	1
6	1	1	1
7	2	1	1
8	1	0	0
9	2	1	1
10	0	0	0
11	1	1	1
12	1	1	1
13	0	0	0
14	1	1	1
15	1	1	1
16	2	1	1
17	1	0	0
18	2	1	1
19	1	1	1
20	0	0	0
21	1	1	1
22	1	1	1
23	1	0	0
0	0	0	0

Reestruturação do Sistema de Transporte Público Municipal de Taubaté



Reestruturação do Sistema de Transporte Público Municipal de Taubaté



Itinerário

Ida:

Terminal urbano (Rodoviária Velha)
Rua Conselheiro Moreira de Barros
Rua XV de Novembro
Rua Jacques Félix
Rua Juca Esteves
Av. Brigadeiro José Vicente de Faria Lima
Av. Dom Pedro I
Av. Osvaldo Aranha
Av. São Pedro
Rua João Paulo de Oliveira Gama
Av. Antídio de Aguiar
Rua Toiti Kako
Rua São Pedro
Estrada Municipal dos Remédios
Estrada Amacio Mazaropi
Alameda José Caetano Ferreira Munhoz
Alameda Nair Unger Siqueira
Alameda Maria Mine Sene
Rua Natale Daneli
Estrada Municipal dos Remédios

Volta:

Estrada Municipal dos Remédios
Rua São Pedro
Rua Toiti Kako
Av. Padre Valério Cardoso
Rua Antônio de Oliveira Vale
Av. Antídio Aguiar
Rua Toiti Kako
Rua São Pedro
Av. Osvaldo Aranha
Av. Dom Pedro I
Av. Brigadeiro José Vicente de Faria Lima
Rua Dr. Gastão Câmara Leal
Rua Marquês de Herval
Rua Bispo Rodovalho
Rua Dona Chiquinha de Mattos
Terminal urbano (Rodoviária Velha)

Reestruturação do Sistema de Transporte Público Municipal de Taubaté



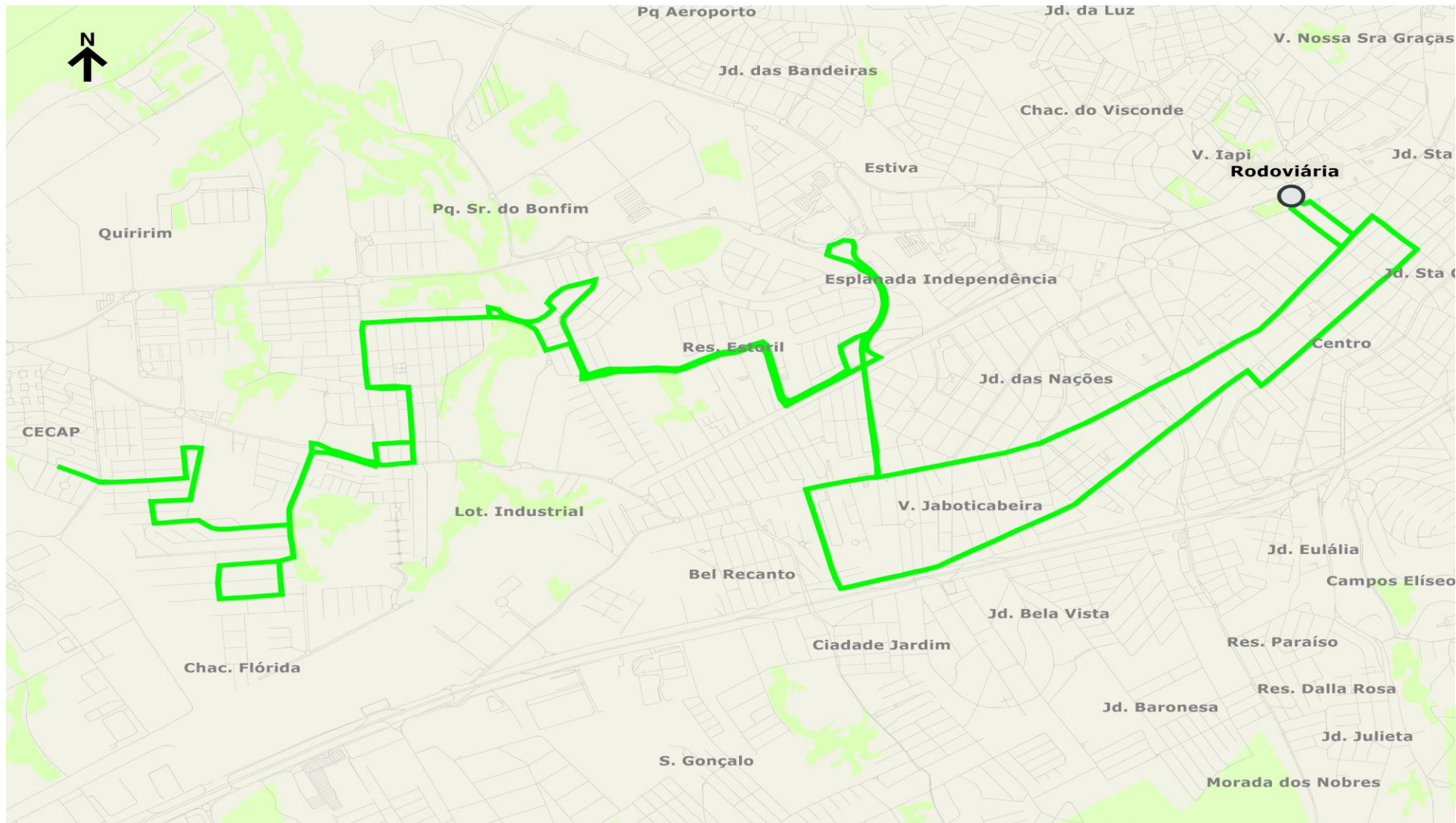
Código: 16 **Nome:** Chácara Flórida (Via Cecap) / Term. Rodoviário Urbano (Rod. Velha) - (Shopping)

Extensão (km): **Ida:** 15,4 **Volta:** 15,4

Tipo de Veículo: Midiônibus II
Classificação: Urbana - Radial
Atendimento: Base
Terminal Principal: Rodoviária Velha
Terminal Secundário: Chácara Flórida
Frota: 2
Viagens Dia Útil: 14
Viagens Sábado: 12
Viagens Domingo: 7
Tempos de Viagem (min.): 88
Produção Quilométrica (DU): 432
Produção Quilométrica (SB): 371
Produção Quilométrica (DO): 216

Quantidade de viagens por faixa horária:			
Faixa Horária	Dia Útil	Sábado	Domingo
4	0	0	0
5	0	1	0
6	0	1	1
7	1	1	0
8	2	1	0
9	0	0	1
10	1	1	0
11	1	0	0
12	0	1	1
13	1	0	0
14	0	1	0
15	1	1	1
16	1	0	0
17	1	0	0
18	1	1	1
19	0	0	0
20	0	1	1
21	1	0	0
22	1	1	1
23	1	1	0
0	1	0	0

Reestruturação do Sistema de Transporte Público Municipal de Taubaté



Reestruturação do Sistema de Transporte Público Municipal de Taubaté



Itinerário

Ida:

Terminal Urbano (Rodoviária Velha)
Rua Conselheiro Moreira de Barros
Rua XV de Novembro / Rua Jacques Felix
Rua Marquês Herval / Rua Dr. Pedro Costa
Rua Voluntário Pena Ramos
Rua Mal. Artur da Costa e Silva
Av. Bandeirantes / Rua Humberto Passareli
Av. Independência / Av. Itália
Rua Francisco das Chagas
Av. Charles Schneider
Rua Francisco das Chagas
Rua Antônio Gonçalves Viana
Rua Afonso Serafim
Rua Professor Ernesto de Oliveira Filho
Av. Marginal / Rua Garcílio da Costa Ferreira
Av. General de Divisa Luiz Paulo F. de Almeida
Av. Haroldo de Matos
Av. Expedicionário Bento Nogueira de Moura
Av. José Rezende dos Reis
Rua João Sherman / Rua Pedro Marçon
Rua João Batista Ortiz Monteiro
Rua Ricioti Paolichi / Rua Itapagipe
Estrada Municipal Francisco Monteiro
Av. Arnaldo Felipe Sbruzzi
Rua Azaléia / Rua Ibisco
Rua Lírio / Rua Tulipa
Rua Acácia

Volta:

Rua Acácia
Av. Arnaldo Felipe Sbruzzi
Rua Hilda Corrêa de Moura
Rua José Otavio Mendes Silva
Av. Nerina Padovani Squarcina
Rua Dr. José Gabriel Monteiro Neto
Av. Dr. Mario Banhara / Av. Oito
Av. Giacomo Savi / Av. Navrik Peres Aguiar
Rua Leonilda Lucia Alves
Rua Firmo Mendes Castilho
Rua José dos Santos
Estrada Municipal Francisco Monteiro
Rua Dr. João Batista Ortiz Monteiro
Rua Deli Tabchoury / Rua Itapagipe
Rua Ricioti Paolichi
Rua Dr. João Batista Ortiz Monteiro
Rua Pedro Marçon / Rua Orlando Fagundes Neves
Rua Antônio Catossi
Av. Professora Edith Ortiz
Av. Haroldo de Matos
Rua Lauzinda da Silva Azevedo
Rua Professor Ernesto de Oliveira Filho
Rua Afonso Serafim
Rua Antônio Gonçalves Viana
Av. Itália / Av. Independência
Rua Dr. Emilio Whinter
Rua XV de Novembro
Rua Dona Chiquinha de Matos
Pq. Dr. Barbosa de Oliveira
Terminal Urbano (Rodoviária Velha)

Reestruturação do Sistema de Transporte Público Municipal de Taubaté



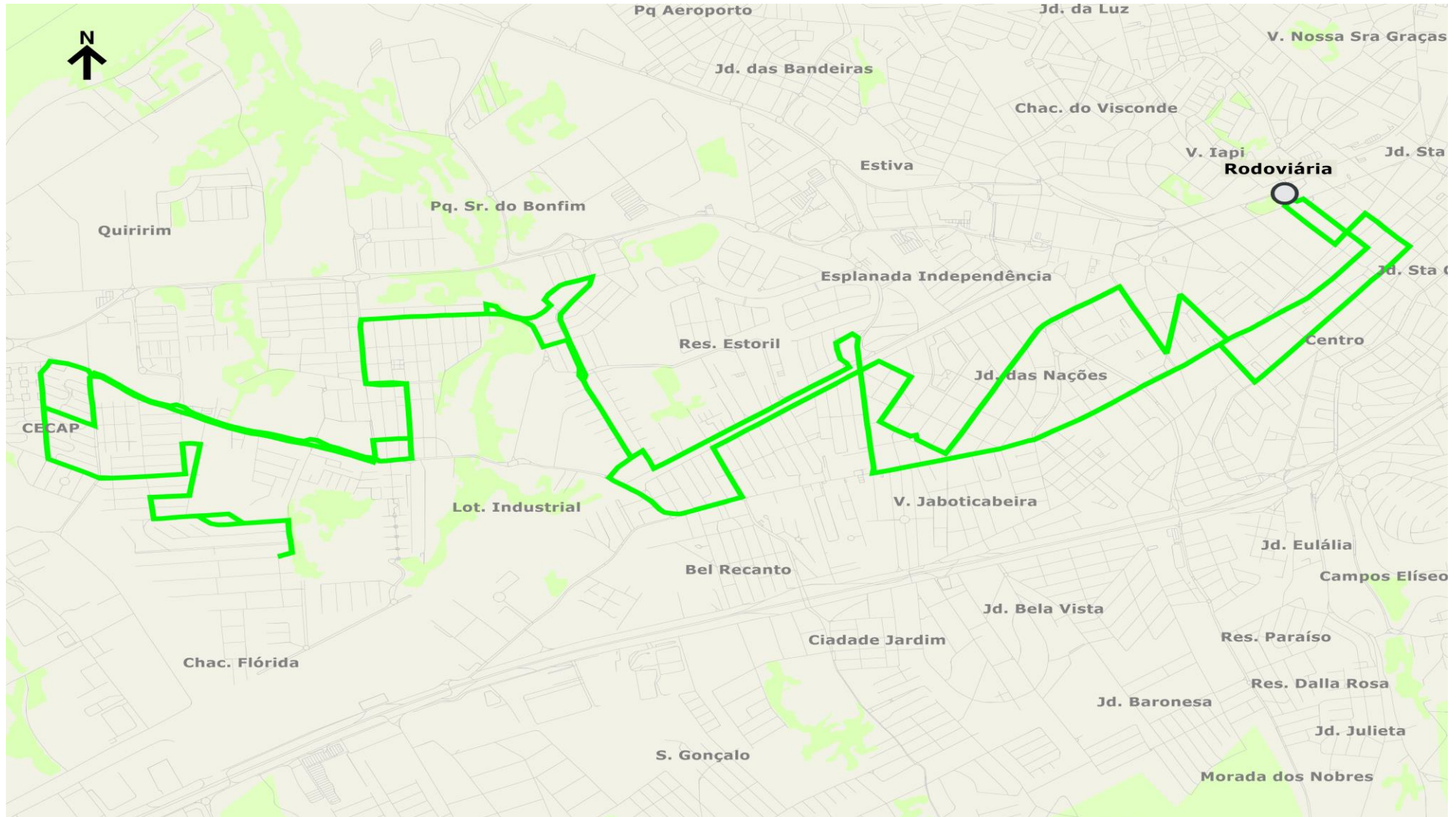
Código: 16 **Nome:** Chácara Flórida (Via Cecap) / Term. Rodoviário Urbano (Rod. Velha) - (Residencial)

Extensão (km): **Ida:** 15,1 **Volta:** 15,1

Tipo de Veículo: Midiônibus II
Classificação: Urbana - Radial
Atendimento: Atendimento
Terminal Principal: Rodoviária Velha
Terminal Secundário: Chácara Flórida
Frota: 2
Viagens Dia Útil: 12
Viagens Sábado: 5
Viagens Domingo: 4
Tempos de Viagem (min.): 90
Produção Quilométrica (DU): 363
Produção Quilométrica (SB): 151
Produção Quilométrica (DO): 121

Quantidade de viagens por faixa horária:			
Faixa Horária	Dia Útil	Sábado	Domingo
4	0	0	0
5	2	0	0
6	1	0	0
7	1	1	1
8	0	0	0
9	1	1	0
10	0	0	1
11	1	1	0
12	1	0	0
13	0	1	0
14	1	0	1
15	0	0	0
16	1	0	0
17	1	1	1
18	1	0	0
19	0	0	0
20	1	0	0
21	0	0	0
22	0	0	0
23	0	0	0
0	0	0	0

Reestruturação do Sistema de Transporte Público Municipal de Taubaté



Reestruturação do Sistema de Transporte Público Municipal de Taubaté



Itinerário

Ida:

Terminal Urbano (Rodoviária Velha)
Rua Conselheiro Moreira de Barros
Rua XV de Novembro / Rua Jacques Felix
Rua Marquês Herval / Rua Dr. Pedro Costa
Rua Voluntário Pena Ramos
Rua Dr. Emilio Winther
Rua Armando Sales de Oliveira
Rua Silva Jardim / Av. Tiradentes
Av. John Fitzgerald Kennedy
Rua Canadá / Praça Bélgica
Rua Canada
Rua Polonia
Rua Dinamarca
Av. Marrocos
Rua Antônio Camilher Filho
Av. Independência
Estrada Municipal Francisco Alves Monteiro
Rua Lauzinda da Silva Azevedo
Av. Haroldo Matos
Av. Expedicionario Bento Nogueira de Moura
Av. José Rezende dos Reis
Rua João Sherman
Rua Pedro Marçon
Rua João Batista Ortiz Monteiro
Rua Ricioti Paolichi
Rua Itapagipe
Estrada Municipal Francisco Monteiro
Rua Firmo Mendes Castilho

Volta:

Rua Firmo Mendes Castilho
Rua Leonilda Lucia Alves
Av. Navrik Peres Aguiar
Av. Giacomo Savi / Av. Oito
Av. Dr. Mario Banhara
Rua Dr. José Gabriel Monteiro Neto
Av. Nerina Padovani Squarcina
Rua José Otavio Mendes Silva
Rua Hilda Corrêa de Moura
Av. Arnaldo Felipe Sbruzzi
Rua Azaléia / Rua Ibisco
Rua Lírio / Rua Tulípa
Rua Acácia / Rua Azaléia
Av. Arnaldo Felipe Sbruzzi
Estrada Municipal Francisco Alves Monteiro
Rua Dr. João Batista Ortiz Monteiro
Rua Deli Tabchoury / Rua Itapagipe
Rua Ricioti Paolichi
Rua Dr. João Batista Ortiz Monteiro
Rua Pedro Marçon / Av. José Rezende dos Reis
Av. Expedicionario Bento Nogueira de Moura
Av. Haroldo Mattos
Av. Gen. Divisa Luis Paulo Fernandes de Almeida
Av. Garcilio da Costa Ferreira
Rua Prof. Ernesto de Oliveira Filho
Rua Francisco das Chagas / Av. Charles Schneider
Rua Francisco das Chagas / Av. Itália
Av. Independência / Rua Dr. Emilio Whinter
Rua XV de Novembro / Rua Dona Chiquinha de Matos
Pq. Dr. Barbosa de Oliveira
Terminal Urbano (Rodoviária Velha)

Reestruturação do Sistema de Transporte Público Municipal de Taubaté



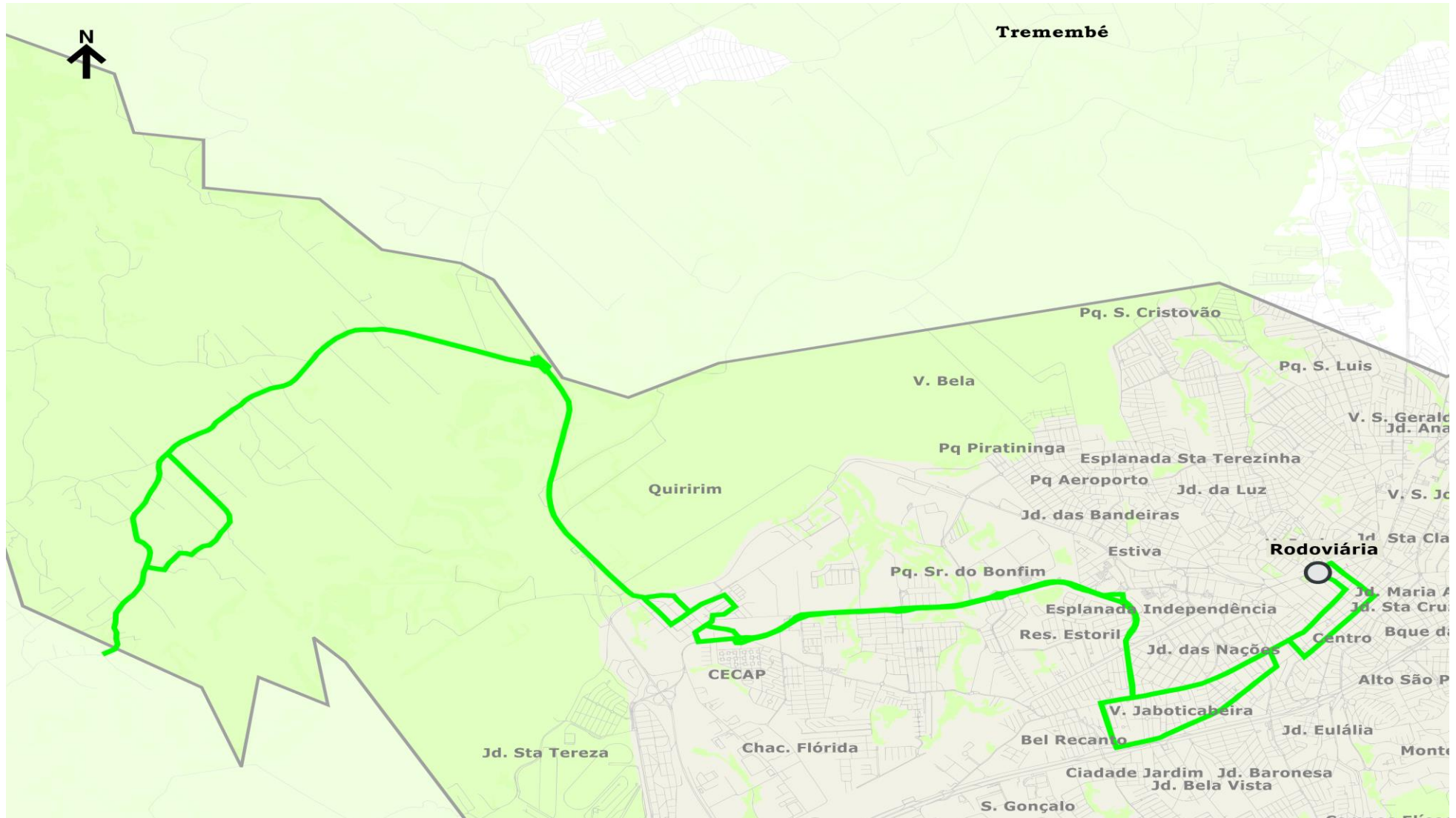
Código: 17 **Nome:** Rodoviária Velha / Pinheirinho - (Pinheirinho)

Extensão (km): **Ida:** 25,3 **Volta:** 25,3

Tipo de Veículo: Midiônibus I
Classificação: Urbana - Radial
Atendimento: Base
Terminal Principal: Rodoviária Velha
Terminal Secundário: Pinheirinho
Frota: 1
Viagens Dia Útil: 4
Viagens Sábado: 1
Viagens Domingo: 0
Tempos de Viagem (min.): 127
Produção Quilométrica (DU): 202
Produção Quilométrica (SB): 51
Produção Quilométrica (DO): 0

Quantidade de viagens por faixa horária:			
Faixa Horária	Dia Útil	Sábado	Domingo
4	0	0	0
5	1	0	0
6	0	1	0
7	0	0	0
8	0	0	0
9	0	0	0
10	0	0	0
11	0	0	0
12	1	0	0
13	0	0	0
14	0	0	0
15	0	0	0
16	1	0	0
17	0	0	0
18	1	0	0
19	0	0	0
20	0	0	0
21	0	0	0
22	0	0	0
23	0	0	0
0	0	0	0

Reestruturação do Sistema de Transporte Público Municipal de Taubaté



Reestruturação do Sistema de Transporte Público Municipal de Taubaté



Itinerário

Ida:

Terminal Urbano (Rodoviária Velha)
Rua Conselheiro Moreira de Barros
Rua XV de Novembro / Rua Jacques Felix
Rua Marquês Herval / Rua Dr. Pedro Costa
Rua Voluntário Pena Ramos
Rua Mal. Artur da Costa e Silva
Av. Bandeirantes
Rua Umberto Passareli
Av. Independência
Av. Itália
Rua Francisco das Chagas
Av. Charles Schneider
Av. Carlos Pedroso da Silveira (SP062)
Rua Coronel José Benedito Marcondes de Mattos
Rua Taubaté
Av. dos Imigrantes
Rua João Batista Canevese
Rua Dídimo Gadiole
Rua Antônio Vladimir do Prado
Rua Cel. Esdras Evilmerodach de Oliveira
Rua Dr. Granadeiro Guimarães
Rua Dona Chiquinha de Matos
Av. Libero Indiani
Rodovia Floriano Rodrigues Pinheiro (SP123)
Estrada Visconde de Mossoró (segue por 7km)
Estrada Visconde de Mossoró (retorna 600m)
Rua Projetada 'C' (segue por 600 mts)

Volta:

Estrada Particular "B"
Estrada Visconde de Mossoró
Rodovia Floriano Rodrigues Pinheiro
Av. Libero Indiani
Av. Washington Luís
Rua Dr. Granadeiro Guimarães
Rua Cel. Esdras Evilmerodach de Oliveira
Rua Antônio Vladimir do Prado
Rua Dídimo Gadiole
Rua João Batista Canevese
Av. dos Imigrantes
Rua João Botossi
Av. Carlos Pedroso da Silveira (SP062)
Av. Charles Schneider
Rua Francisco das Chagas
Av. Itália
Av. Independência
Rua Dr. Emilio Winther
Rua XV de Novembro
Rua Dona Chiquinha Matos
Pq. Dr. Barbosa de Oliveira
Terminal Urbano (Rodoviária Velha)

Reestruturação do Sistema de Transporte Público Municipal de Taubaté



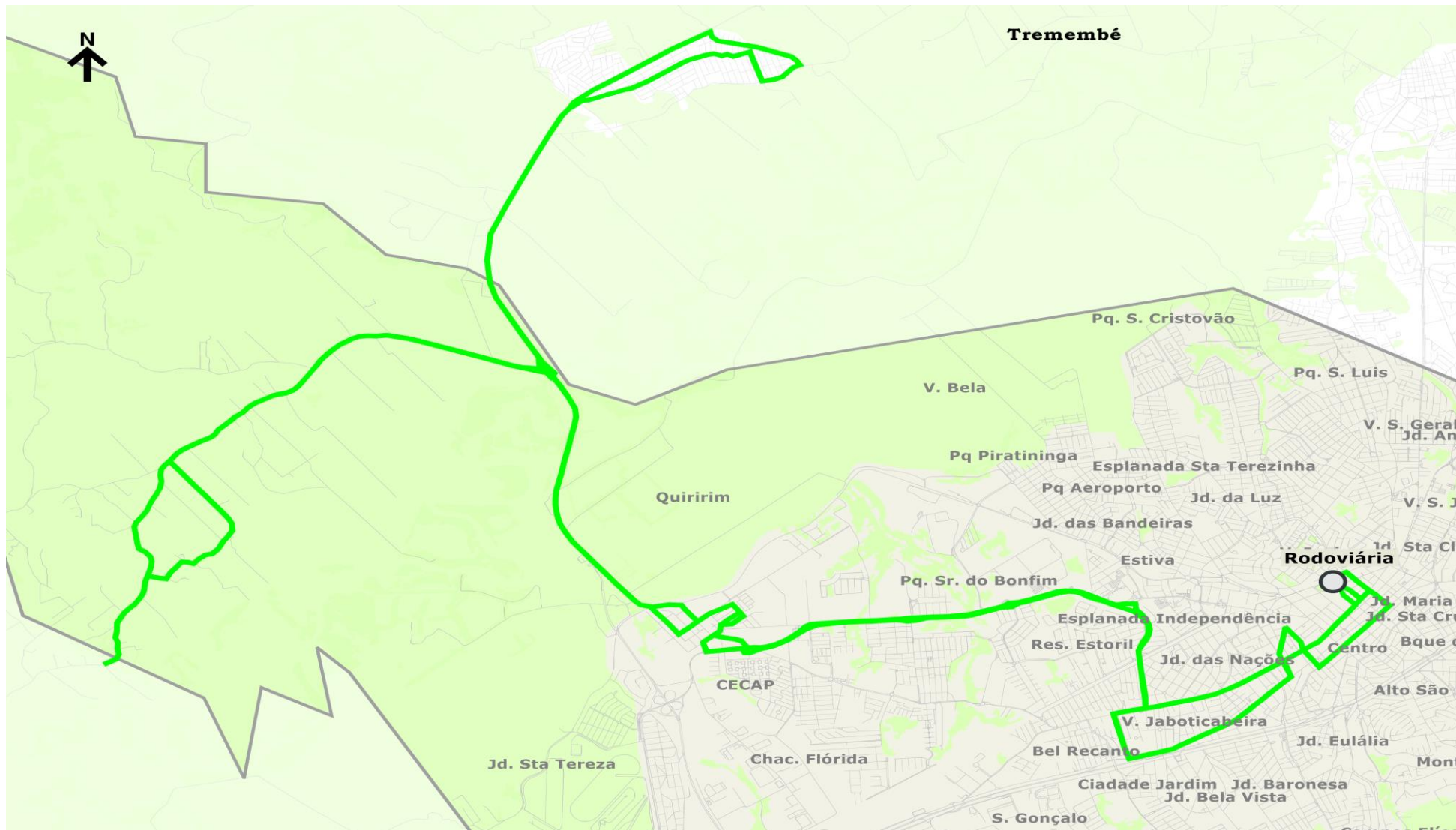
Código: 17 **Nome:** Rodoviária Velha / Pinheirinho - (Maracaibo e Pinheirinho)

Extensão (km): **Ida:** 32,6 **Volta:** 32,6

Tipo de Veículo: Midiônibus I
Classificação: Urbana - Radial
Atendimento: Atendimento
Terminal Principal: Rodoviária Velha
Terminal Secundário: Pinheirinho
Frota: 0
Viagens Dia Útil: 2
Viagens Sábado: 4
Viagens Domingo: 5
Tempos de Viagem (min.): 152
Produção Quilométrica (DU): 130
Produção Quilométrica (SB): 260
Produção Quilométrica (DO): 326

Quantidade de viagens por faixa horária:			
Faixa Horária	Dia Útil	Sábado	Domingo
4	0	0	0
5	0	0	0
6	0	0	1
7	0	0	0
8	0	0	0
9	1	1	1
10	0	0	0
11	0	0	0
12	0	1	1
13	0	0	0
14	0	0	0
15	0	0	0
16	0	0	0
17	0	0	0
18	0	1	1
19	0	0	0
20	0	0	0
21	0	0	0
22	1	1	1
23	0	0	0
0	0	0	0

Reestruturação do Sistema de Transporte Público Municipal de Taubaté



Reestruturação do Sistema de Transporte Público Municipal de Taubaté



Itinerário

Ida:

Terminal Urbano (Rodoviária Velha)
Rua Conselheiro Moreira de Barros
Rua XV de Novembro / Rua Jacques Felix
Rua Marquês Herval / Rua Dr. Pedro Costa
Rua Voluntario Pena Ramos / Rua Mal. Artur da Costa e Silva
Av. Bandeirantes / Rua Umberto Passareli
Av. Independência / Av. Itália
Rua Francisco das Chagas / Av. Charles Schneider
Av. Carlos Pedroso da Silveira (SP062)
Rua Coronel José Benedito Marcondes de Mattos
Rua Taubaté / Av. dos Imigrantes
Rua João Batista Canevese / Rua Dídimo Gadiole
Rua Antônio Vladimir do Prado
Rua Cel. Esdras Evilmerodach de Oliveira
Av. Libero Indiani
Rodovia Floriano Rodrigues Pinheiro (SP123)
Rua TMN-384 / Rua Vinte e Cinco
Rua Seis / Rua Nove
Rua Onze / Rua Quatorze
Rua Quinze / Av. dos Girassois
Praça da Arvore
Rodovia Floriano Rodrigues Pinheiro (SP123)
Estrada Visconde de Mossoró (segue por 7km)
Estrada Visconde de Mossoró (retorna 600m)
Rua Projetada "C" (segue por 600m)
Estrada Visconde de Mossoró (retorna 600m)
Rua Projetada "C" (segue por 600m)

Volta:

Estrada Particular "B"
Estrada Visconde de Mossoró
Rodovia Floriano Rodrigues Pinheiro
Av. Libero Indiani
Av. Washington Luís
Rua Dr. Granadeiro Guimarães
Rua Cel. Esdras Evilmerodach de Oliveira
Rua Antônio Vladimir do Prado
Rua Didimo Gadiole
Rua João Batista Canevese
Av. dos Imigrantes
Rua João Botossi
Av. Carlos Pedroso da Silveira (SP062)
Av. Charles Schneider
Rua Francisco das Chagas
Av. Itália
Av. Independência
Rua Dr. Emilio Winther
Rua XV de Novembro
Rua Dona Chiquinha Matos
Pq. Dr. Barbosa de Oliveira
Terminal Urbano (Rodoviária Velha)

Reestruturação do Sistema de Transporte Público Municipal de Taubaté



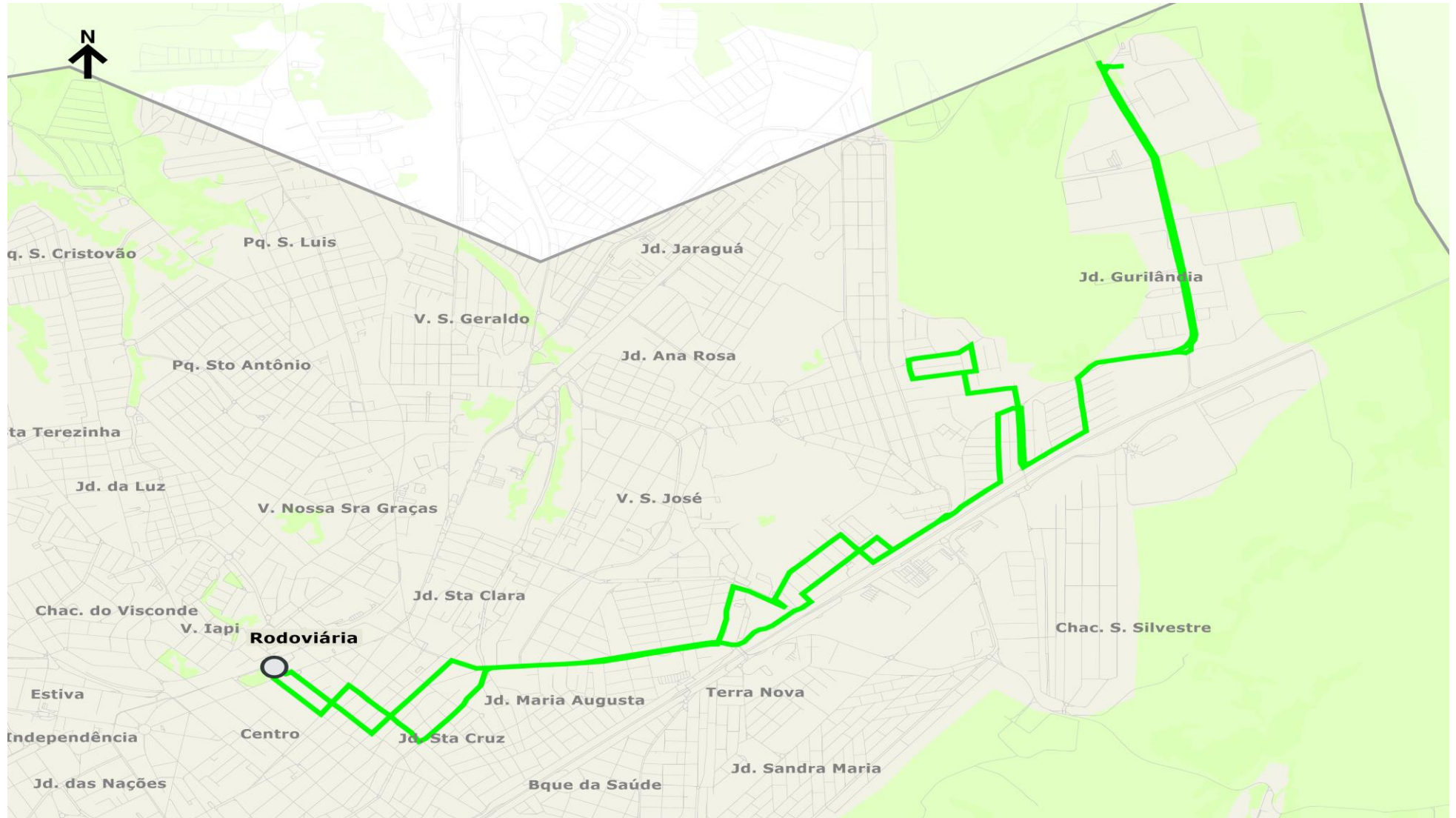
Código: 18 **Nome:** Distrito Industrial – Terminal Rod. Urbano (Rod. Velha)

Extensão (km): **Ida:** 10,7 **Volta:** 10,7

Tipo de Veículo: Midiônibus I
Classificação: Urbana - Radial
Atendimento: Base
Terminal Principal: Rodoviária Velha
Terminal Secundário: Distr. Industrial
Frota: 2
Viagens Dia Útil: 23
Viagens Sábado: 13
Viagens Domingo: 13
Tempos de Viagem (min.) 55
Produção Quilométrica (DU): 491
Produção Quilométrica (SB): 277
Produção Quilométrica (DO): 277

Quantidade de viagens por faixa horária:			
Faixa Horária	Dia Útil	Sábado	Domingo
4	0	0	0
5	2	2	2
6	1	0	0
7	2	1	1
8	1	1	1
9	1	0	0
10	1	1	1
11	1	0	0
12	1	1	1
13	1	1	1
14	1	0	0
15	2	1	1
16	1	1	1
17	1	0	0
18	1	1	1
19	1	0	0
20	1	1	1
21	1	1	1
22	1	1	1
23	1	0	0
0	1	0	0

Reestruturação do Sistema de Transporte Público Municipal de Taubaté



Reestruturação do Sistema de Transporte Público Municipal de Taubaté



Itinerário

Ida:

Terminal Urbano (Rodoviária Velha)
Rua Conselheiro Moreira de Barros
Rua XV de Novembro
Rua Jacques Felix
Rua Juca Esteves
Av. Brigadeiro José Vicente de Faria Lima
Rua Benedito da Silveira Moraes
Av. Santa Luiza de Marillac
Av. Santa Luiza de Marillac (retorno)
Rua João Mariotto
Rua Otávio Rodrigues de Souza
Av. Bandeirantes
Rua José Benedito Carneiro
Av. José Ortiz Pato
Rua Vicinal III
Rua Joaquim Carlos da Silva
Rua Dalisio Alves Ribeiro
Rua Enseada
Rua Alberto Giovanetti
Rua Euclides Ribeiro
Rua Enseada
Rua Dalisio Alves Ribeiro
Rua Joaquim Carlos da Silva
Rua Vicinal III
Av. Dr. José Ortiz Pato
Rua Manoel José Siqueira Matos
Av. dos Bandeirantes
Rua Américo Barbosa Queiroz
Av. Arcênio Riemma

Volta:

Av. Arcênio Riemma
Primeiro retorno a esquerda
Av. Arcênio Riemma
Av. dos Bandeirantes
Rua Américo Barbosa Queiroz
Av. Bandeirantes
Rua Manoel José Siqueira Matos
Rua Vicinal III
Rua Joaquim Carlos da Silva
Rua Dalisio Alves Ribeiro
Rua Enseada
Rua Alberto Giovanetti
Rua Euclides Ribeiro
Rua Enseada
Rua Dalisio Alves Ribeiro
Rua Joaquim Carlos da Silva
Rua Vicinal III
Av. Dr. José Ortiz Pato
Rua José Benedito Carneiro
Av. Bandeirantes
Av. Brigadeiro José Vicente Faria Lima
Rua Dr. Gastão Câmara Leal
Rua Marquês Herval
Rua Bispo Rodovalho
Rua Dona Chiquinha de Mattos
Parque Dr. Barbosa de Oliveira
Terminal Urbano (Rodoviária Velha)

Reestruturação do Sistema de Transporte Público Municipal de Taubaté



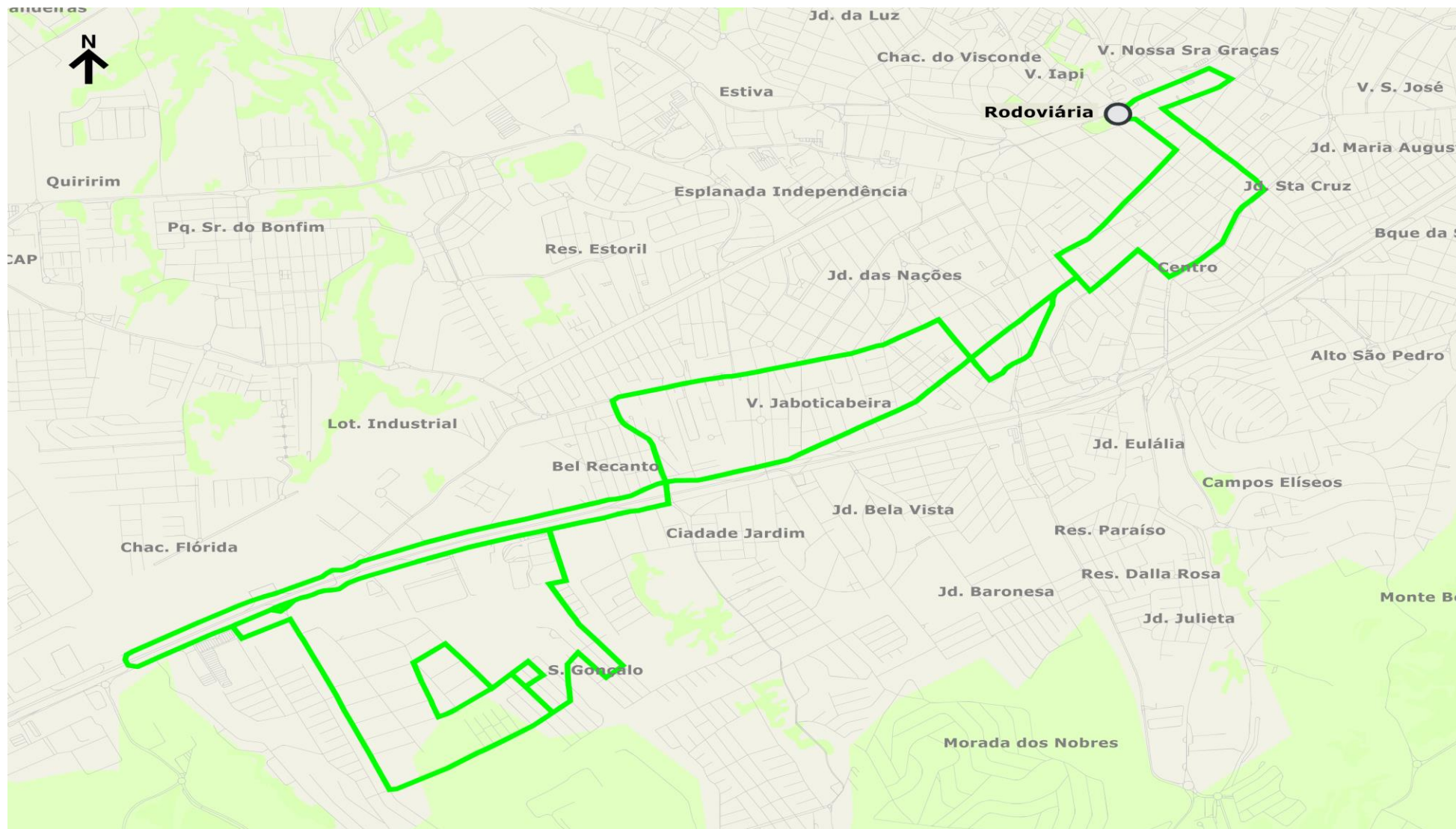
Código: 19 **Nome:** Rodoviária Velha / São Gonçalo - (Shopping Novo)

Extensão (km): **Ida:** 12,9 **Volta:** 12,9

Tipo de Veículo: Midiônibus II
Classificação: Urbana - Radial
Atendimento: Atendimento
Terminal Principal: Rodoviária Velha
Terminal Secundário: São Gonçalo
Frota: 1
Viagens Dia Útil: 14
Viagens Sábado: 9
Viagens Domingo: 7
Tempos de Viagem (min.): 75
Produção Quilométrica (DU): 360
Produção Quilométrica (SB): 232
Produção Quilométrica (DO): 180

Quantidade de viagens por faixa horária:			
Faixa Horária	Dia Útil	Sábado	Domingo
4	0	0	0
5	1	1	1
6	1	0	0
7	1	1	1
8	1	1	0
9	1	0	0
10	0	1	1
11	1	0	0
12	0	1	0
13	1	1	1
14	1	0	0
15	0	1	0
16	1	0	1
17	1	0	0
18	1	1	0
19	1	0	1
20	0	0	0
21	0	1	0
22	1	0	1
23	1	0	0
0	0	0	0

Reestruturação do Sistema de Transporte Público Municipal de Taubaté



Reestruturação do Sistema de Transporte Público Municipal de Taubaté



Itinerário

Ida:

Terminal Urbano (Rodoviária Velha)
Rua Joaquim Távora
Rua Capitão Cirilo Lobato
AV. Granadeiro Guimarães
Rua Jacques Felix
Rua Juca Esteves
Av. Desembargador Paulo de Oliveira Costa
Rua Cel. Gomes Nogueira
Rua Dr. Pedro Costa
Av. Juscelino Kubitschek de Oliveira
Rua Voluntário Pena Ramos
Rua Dr. Emilio Winther
Rua Armando Sales de Oliveira
Rua Silva Jardim
Rua Nanci Guisard Kehier
Av. Tiradentes
Rua Dr. Emilio Winther
Rua Ubatuba
Rua Mal. Artur da Costa e Silva
Av. Bandeirantes
Av. Independência
Av. Bandeirantes (até túnel sobre Córrego Piracangagua)
Av. Dom Pedro I
Rua Um
Rua Seis

Volta:

Rua Seis / Rua Um
Rua Dois / Rua André Cursino dos Santos
Rua Ulisses Eleutério de Souza
Rua Ilda Santos do Carmo
Rua Benedito da Silva
Rua Orlando Ferreira da Silva
Conjunto do 'CDHU'
Rua Orlando Ferreira da Silva
Rua Antônio Alves dos Santos
Rua Messias Guedes Moreira
Rua Djalma Nogueira Minhoto
Rua Caminhos dos Cajueiros
Rua Caminho das Goiabeiras
Rua Caminhos das Jaboticabeiras
Rua Caminhos das Laranjeiras
Rua Caminhos dos Cajueiros
Rua Dois / Caminho das Amoreiras
Av. Álvaro Marcondes de Matos
Rua Vinte e Oito / Rua Pedro Crozariol
Av. Dom Pedro I / Rua Orlando Ferreira da Silva
Av. Assis Chateaubriand / Av. Independência
Rua Dr. Emilio Winther
Rua Claro Gomes
Rua Presidente Getúlio Vargas
Rua Mal. Artur da Costa e Silva
Rua Voluntario Pena Ramos
Rua Dr. Emilio Winther
Rua Visconde do Rio Branco
Rua Dona Chiquinha de Matos
Pq. Dr. Barbosa de Oliveira
Terminal Urbano

Reestruturação do Sistema de Transporte Público Municipal de Taubaté



Código: 19 **Nome:** Rodoviária Velha / São Gonçalo - (Taubaté Veículos)

Extensão (km): **Ida:** 11,3 **Volta:** 11,3

Tipo de Veículo: Midiônibus II
Classificação: Urbana - Radial
Atendimento: Base
Terminal Principal: Rodoviária Velha
Terminal Secundário: São Gonçalo
Frota: 1
Viagens Dia Útil: 13
Viagens Sábado: 9
Viagens Domingo: 5
Tempos de Viagem (min.) 74
Produção Quilométrica (DU): 295
Produção Quilométrica (SB): 204
Produção Quilométrica (DO): 113

Quantidade de viagens por faixa horária:			
Faixa Horária	Dia Útil	Sábado	Domingo
4	0	0	0
5	1	0	0
6	1	1	0
7	1	1	0
8	1	0	1
9	0	1	0
10	2	0	0
11	0	1	0
12	1	0	1
13	1	1	0
14	0	1	0
15	1	0	1
16	1	1	0
17	1	0	0
18	0	0	1
19	1	1	0
20	1	0	0
21	0	0	1
22	0	1	0
23	0	0	0
0	0	0	0

Reestruturação do Sistema de Transporte Público Municipal de Taubaté



Reestruturação do Sistema de Transporte Público Municipal de Taubaté



Itinerário

Ida:

Terminal Urbano (Rodoviária Velha)
Rua Joaquim Távora
Rua Capitão Cirilo Lobato
AV. Granadeiro Guimarães
Rua Jacques Felix
Rua Juca Esteves
Av. Desembargador Paulo de Oliveira Costa
Rua Cel. Gomes Nogueira
Rua Dr. Pedro Costa
Av. Juscelino Kubitschek de Oliveira
Rua Voluntário Pena Ramos
Rua Dr. Emilio Winther
Rua Armando Sales de Oliveira
Rua Silva Jardim
Rua Nanci Guisard Kehier
Av. Tiradentes
Rua Dr. Emilio Winther
Rua Ubatuba
Rua Mal. Artur da Costa e Silva
Av. Bandeirantes
Av. Assis Chateaubriand
Estrada do Barreiro
Av. Capitão Amaro de Toledo Cortes
Rua André Cursino dos Santos
Rua 06

Volta:

Rua Seis / Rua Um
Rua Dois / Rua André Cursino dos Santos
Rua Ulisses Eleutério de Souza
Rua Ilda Santos do Carmo
Rua Benedito da Silva
Rua Orlando Ferreira da Silva
Conjunto do 'CDHU'
Rua Orlando Ferreira da Silva
Rua Antônio Alves dos Santos
Rua Messias Guedes Moreira
Rua Djalma Nogueira Minhoto
Rua Caminhos dos Cajueiros
Rua Caminho das Goiabeiras
Rua Caminhos das Jaboticabeiras
Rua Caminhos das Laranjeiras
Rua Caminhos dos Cajueiros
Rua Dois / Caminho das Amoreiras
Av. Álvaro Marcondes de Matos
Rua Vinte e Oito / Rua Pedro Crozariol
Av. Dom Pedro I / Rua Orlando Ferreira da Silva
Av. Assis Chateaubriand / Av. Independência
Rua Dr. Emilio Winther / Rua Claro Gomes
Rua Presidente Getúlio Vargas
Rua Mal. Artur da Costa e Silva
Rua Voluntario Pena Ramos
Rua Dr. Emilio Winther / Rua XV de Novembro
Rua Dona Chiquinha de Matos
Pq. Dr. Barbosa de Oliveira
Terminal Urbano

Reestruturação do Sistema de Transporte Público Municipal de Taubaté



Código: 19 **Nome:** Rodoviária Velha / São Gonçalo - (Taubaté Veículos/Marrocos)

Extensão (km): **Ida:** 13,4 **Volta:** 13,4

Tipo de Veículo: Midiônibus II
Classificação: Urbana - Radial
Atendimento: Atendimento
Terminal Principal: Rodoviária Velha
Terminal Secundário: São Gonçalo
Frota: 0
Viagens Dia Útil: 1
Viagens Sábado: 0
Viagens Domingo: 0
Tempos de Viagem (min.): 79
Produção Quilométrica (DU): 27
Produção Quilométrica (SB): 0
Produção Quilométrica (DO): 0

Quantidade de viagens por faixa horária:			
Faixa Horária	Dia Útil	Sábado	Domingo
4	0	0	0
5	0	0	0
6	0	0	0
7	0	0	0
8	0	0	0
9	0	0	0
10	0	0	0
11	0	0	0
12	0	0	0
13	0	0	0
14	1	0	0
15	0	0	0
16	0	0	0
17	0	0	0
18	0	0	0
19	0	0	0
20	0	0	0
21	0	0	0
22	0	0	0
23	0	0	0
0	0	0	0

Reestruturação do Sistema de Transporte Público Municipal de Taubaté



Reestruturação do Sistema de Transporte Público Municipal de Taubaté



Itinerário

Ida:

Terminal Urbano (Rodoviária Velha)
Rua Joaquim Távora
Rua Capitão Cirilo Lobato
AV. Granadeiro Guimarães
Rua Jacques Felix / Rua Juca Esteves
Av. Desembargador Paulo de Oliveira Costa
Rua Cel. Gomes Nogueira
Rua Dr. Pedro Costa
Av. Juscelino Kubitscheck de Oliveira
Rua Voluntário Pena Ramos
Rua Dr. Emilio Winther
Rua Armando Sales de Oliveira
Rua Silva Jardim
Rua Nanci Guisard Kehier
Av. Tiradentes / Rua Dr. Emilio Winther
Rua Ubatuba / Rua Mal. Artur da Costa e Silva
Av. Bandeirantes
Rua Umberto Passareli
Av. Independência
Av. Itália / Rua Noruega
Rua Polonia
Rua Dinamarca
Av. Marrocos
Rua Antônio Camilher Filho
Av. Assis Chateaubriand
Estrada do Barreiro
Av. Capitão Amaro de Toledo Cortes
Rua André Cursino dos Santos
Rua 06

Volta:

Rua Seis / Rua Um / Rua Dois
Rua André Cursino dos Santos
Rua Ulisses Eleutério de Souza
Rua Ilda Santos do Carmo / Rua Benedito da Silva
Rua Orlando Ferreira da Silva / Conjunto do 'CDHU'
Rua Orlando Ferreira da Silva / Rua Antônio Alves dos Santos
Rua Messias Guedes Moreira / Rua Djalma Nogueira Minhoto
Rua Caminhos dos Cajueiros / Rua Caminho das Goiabeiras
Rua Caminhos das Jaboticabeiras
Rua Caminhos das Laranjeiras
Rua Caminhos dos Cajueiros
Rua Dois / Caminho das Amoreiras
Av. Álvaro Marcondes de Matos
Rua Vinte e Oito / Rua Pedro Crozariol
Av. Dom Pedro I
Rua Orlando Ferreira da Silva
Av. Assis Chateaubriand
Av. Independência
Rua Dr. Emilio Winther
Rua Claro Gomes
Rua Presidente Getúlio Vargas
Rua Mal. Artur da Costa e Silva
Rua Voluntario Pena Ramos
Rua Dr. Emilio Winther
Rua XV de Novembro
Rua Dona Chiquinha de Matos
Pq. Dr. Barbosa de Oliveira
Terminal Urbano

Reestruturação do Sistema de Transporte Público Municipal de Taubaté



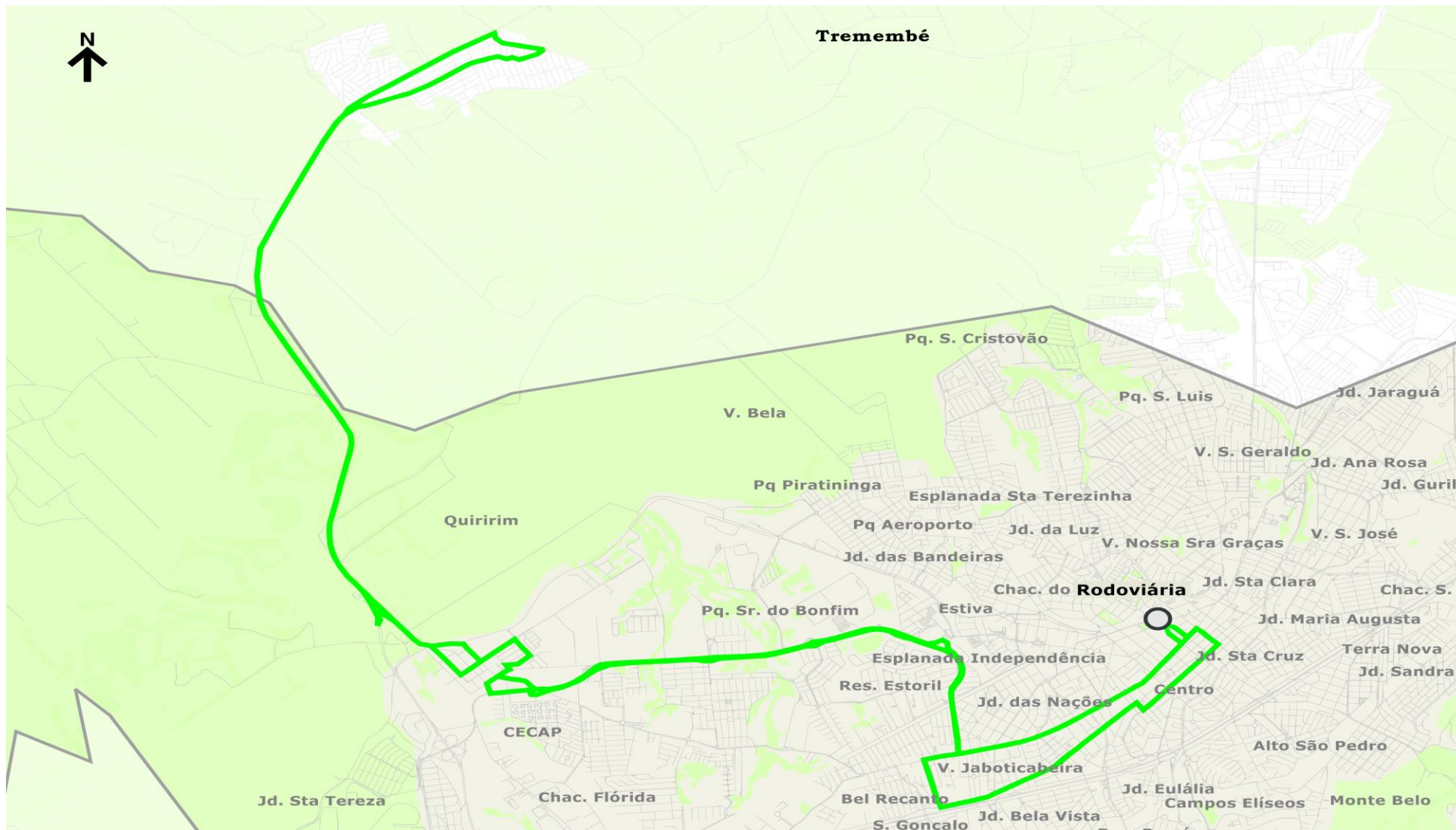
Código: 20 **Nome:** Terminal Rodoviária Velha - Maracaibo - (Maracaibo)

Extensão (km): **Ida:** 23,0 **Volta:** 23,0

Tipo de Veículo: Midiônibus I
Classificação: Urbana - Radial
Atendimento: Base
Terminal Principal: Rodoviária Velha
Terminal Secundário: Maracaíbo
Frota: 1
Viagens Dia Útil: 10
Viagens Sábado: 0
Viagens Domingo: 0
Tempos de Viagem (min.): 109
Produção Quilométrica (DU): 459
Produção Quilométrica (SB): 0
Produção Quilométrica (DO): 0

Quantidade de viagens por faixa horária:			
Faixa Horária	Dia Útil	Sábado	Domingo
4	1	0	0
5	1	0	0
6	1	0	0
7	0	0	0
8	1	0	0
9	0	0	0
10	1	0	0
11	0	0	0
12	0	0	0
13	1	0	0
14	0	0	0
15	1	0	0
16	1	0	0
17	1	0	0
18	0	0	0
19	1	0	0
20	0	0	0
21	0	0	0
22	0	0	0
23	0	0	0
0	0	0	0

Reestruturação do Sistema de Transporte Público Municipal de Taubaté



Reestruturação do Sistema de Transporte Público Municipal de Taubaté



Itinerário

Ida:

Terminal Urbano (Rodoviária Velha)
Pq. Dr. Barbosa de Oliveira
Rua Conselheiro Moreira de Barros
Rua XV de Novembro / Rua Jacques Felix
Rua Marquês Herval / Rua Dr. Pedro Costa
Rua Voluntario Pena Ramos
Rua Mal. Artur da Costa e Silva
Av. Bandeirantes / Rua Umberto Passareli
Av. Independência
Av. Itália
Rua Francisco das Chagas
Av. Charles Schneider
Av. Carlos Pedroso da Silveira (SP062)
Rua Coronel José Benedito Marcondes de Mattos
Rua Taubaté
Av. dos Imigrantes
Rua João Batista Canevese
Rua Dídimo Gadiole
Rua Antônio Vladimir do Prado
Rua Cel. Esdras Evilmerodach de Oliveira
Av. Libero Indiani
Rodovia Floriano Rodrigues Pinheiro (SP123)
Rua 25 / Rua 6
Rua 9 / Rua 14 (Maracaíbo)

Volta:

Av. dos Girassóis
Rodovia Floriano Rodrigues Pinheiro
Av. Libero Indiani
Av. Washington Luís
Rua Cel. Esdras Evilmerodach de Oliveira
Rua Antônio Vladimir do Prado
Rua Didimo Gadiole
Rua João Batista Canevese
Av. dos Imigrantes
Rua João Botossi
Av. Carlos Pedroso da Silveira (SP062)
Av. Charles Schneider
Rua Francisco das Chagas
Av. Itália
Av. Independência
Rua Dr. Emilio Winther
Rua Visconde do Rio Branco
Rua Dona Chiquinha Matos
Pq. Dr. Barbosa de Oliveira
Terminal Urbano (Rodoviária Velha)

Reestruturação do Sistema de Transporte Público Municipal de Taubaté



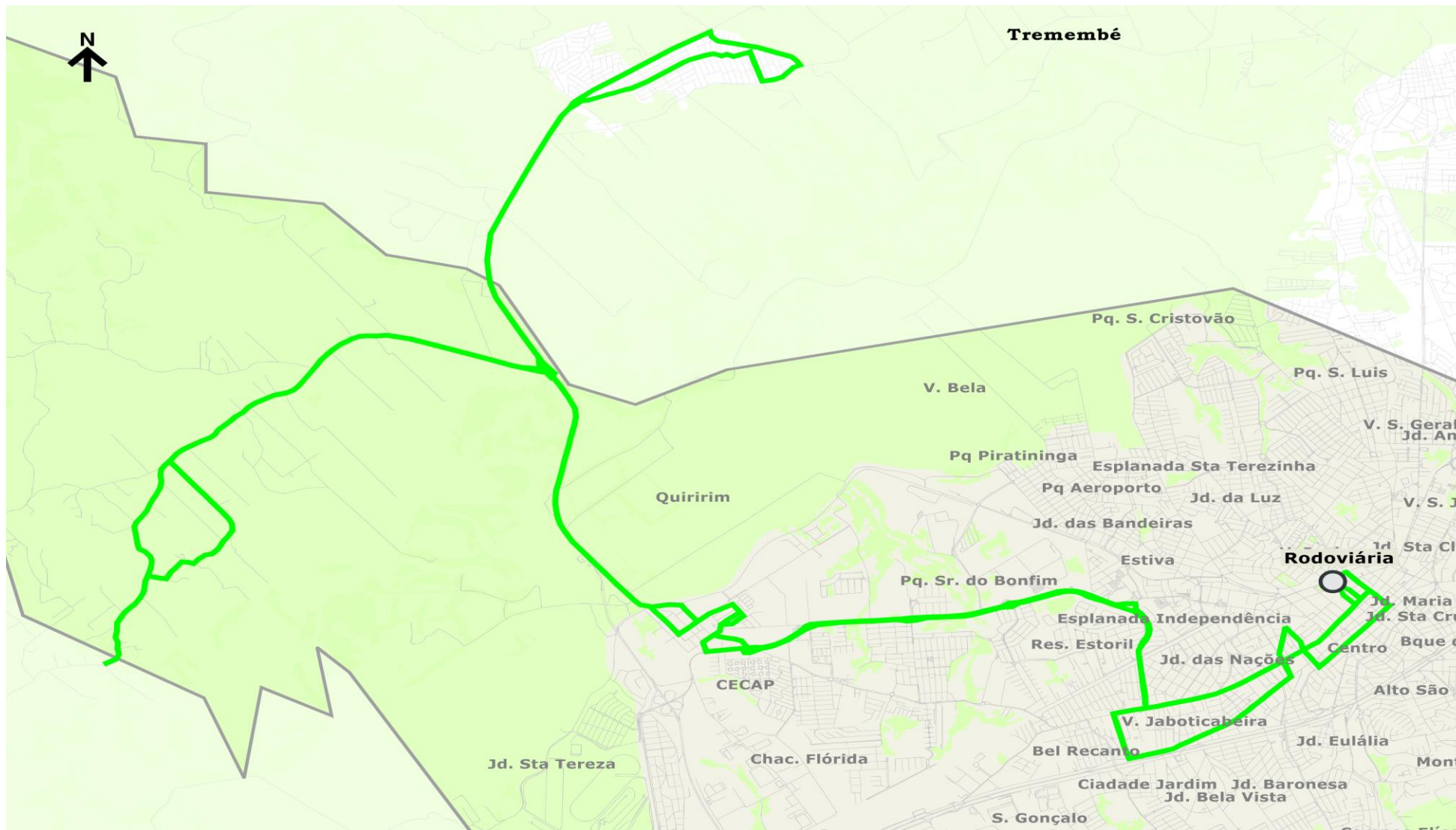
Código: 20 **Nome:** Terminal Rodoviária Velha - Maracaibo - (Maracaibo e Pinheirinho)

Extensão (km): **Ida:** 23,5 **Volta:** 23,5

Tipo de Veículo: Midiônibus I
Classificação: Urbana - Radial
Atendimento: Atendimento
Terminal Principal: Rodoviária Velha
Terminal Secundário: Maracaíbo
Frota: 1
Viagens Dia Útil: 2
Viagens Sábado: 0
Viagens Domingo: 0
Tempos de Viagem (min.): 134
Produção Quilométrica (DU): 94
Produção Quilométrica (SB): 0
Produção Quilométrica (DO): 0

Quantidade de viagens por faixa horária:			
Faixa Horária	Dia Útil	Sábado	Domingo
4	0	0	0
5	0	0	0
6	1	0	0
7	0	0	0
8	0	0	0
9	0	0	0
10	0	0	0
11	0	0	0
12	0	0	0
13	0	0	0
14	0	0	0
15	0	0	0
16	0	0	0
17	0	0	0
18	0	0	0
19	0	0	0
20	0	0	0
21	0	0	0
22	1	0	0
23	0	0	0
0	0	0	0

Reestruturação do Sistema de Transporte Público Municipal de Taubaté



Reestruturação do Sistema de Transporte Público Municipal de Taubaté



Itinerário

Ida:

Terminal Urbano (Rodoviária Velha)
Pq. Dr. Barbosa de Oliveira
Rua Conselheiro Moreira de Barros
Rua XV de Novembro / Rua Jacques Felix
Rua Marquês Herval / Rua Dr. Pedro Costa
Rua Voluntario Pena Ramos
Rua Mal. Artur da Costa e Silva
Av. Bandeirantes / Rua Umberto Passareli
Av. Independência / Av. Itália
Rua Francisco das Chagas
Av. Charles Schneider
Av. Carlos Pedroso da Silveira (SP062)
Rua Coronel José Benedito Marcondes de Mattos
Rua Taubaté / Av. dos Imigrantes
Rua João Batista Canevese
Rua Dídimo Gadiole
Rua Antônio Vladimir do Prado
Rua Cel. Esdras Evilmerodach de Oliveira
Av. Libero Indiani
Rodovia Floriano Rodrigues Pinheiro (SP123)
Estr. José Félix Monteiro - Visc. de Mossoró
Estr. Mun. José Francisco Alvarenga
Estr. Particular
Estr. José Félix Monteiro - Visc. de Mossoró
Rodovia Floriano Rodrigues Pinheiro (SP123)
Rua 25 / Rua 6
Rua 9 / Rua 14 (Maracaíbo)

Volta:

Av. dos Girassóis
Rodovia Floriano Rodrigues Pinheiro (SP123)
Estr. José Félix Monteiro - Visc. de Mossoró
Estr. Mun. José Francisco Alvarenga
Estr. Particular
Estr. José Félix Monteiro - Visc. de Mossoró
Rodovia Floriano Rodrigues Pinheiro (SP123)
Av. Libero Indiani
Av. Washington Luís
Rua Cel. Esdras Evilmerodach de Oliveira
Rua Antônio Vladimir do Prado
Rua Dídimo Gadiole
Rua João Batista Canavese
Av. dos Imigrantes
Rua João Botossi
Av. Carlos Pedroso da Silveira (SP062)
Av. Charles Schneider
Rua Francisco das Chagas
Av. Itália
Av. Independência
Rua Dr. Emilio Winther
Rua Visconde do Rio Branco
Rua Dona Chiquinha Matos
Pq. Dr. Barbosa de Oliveira
Terminal Urbano (Rodoviária Velha)

Reestruturação do Sistema de Transporte Público Municipal de Taubaté



Código: 21 **Nome:** Rodoviária Velha - Parque Urupês - (Ana Rosa)

Extensão (km): **Ida:** 8,9 **Volta:** 8,9

Tipo de Veículo: Midiônibus I
Classificação: Urbana - Radial
Atendimento: Atendimento
Terminal Principal: Rodoviária Velha
Terminal Secundário: Parque Urupês
Frota: 1
Viagens Dia Útil: 7
Viagens Sábado: 5
Viagens Domingo: 5
Tempos de Viagem (min.): 45
Produção Quilométrica (DU): 124
Produção Quilométrica (SB): 89
Produção Quilométrica (DO): 89

Quantidade de viagens por faixa horária:			
Faixa Horária	Dia Útil	Sábado	Domingo
4	0	0	0
5	0	0	0
6	0	0	0
7	1	1	1
8	2	1	1
9	1	0	0
10	1	1	1
11	1	1	1
12	0	0	0
13	1	1	1
14	0	0	0
15	0	0	0
16	0	0	0
17	0	0	0
18	0	0	0
19	0	0	0
20	0	0	0
21	0	0	0
22	0	0	0
23	0	0	0
0	0	0	0

Reestruturação do Sistema de Transporte Público Municipal de Taubaté



Reestruturação do Sistema de Transporte Público Municipal de Taubaté



Itinerário

Ida:

Terminal Urbano (Rodoviária Velha)
Pq. Dr. Barbosa de Oliveira
Rua Conselheiro Moreira de Barros
Rua XV de Novembro
Rua Jaques Félix
Rua Juca Esteves
Av. Brigadeiro José Vicente de Faria Lima
Rua Benedito Silveira de Moraes
Av. Santa Luiza de Marillac (a direita)
Primeiro retorno
Av. Santa Luiza de Marillac (a esquerda)
Av. Dom Duarte Leopoldo e Silva
Rua Helvino de Moraes
Rua da Paz
Rua José do Nascimento Machado
Rua Luiz Vaz de Camões
Av. Bagé
Rua Maria Cecília Sinfaes Campos
Rua Campinas
Rua Dracena
Rua Henriqueta Vialta Saad
Rua Heliópolis
Rua Ricardo Duarte dos Santos
Rua Três

Volta:

Rua Três
Rua Heliópolis
Rua Dracena
Rua Itabaiana
Rua Itápolis
Av. Bagé
Av. Ana Lúcia de Oliveira Campos
Av. Dr. Asdrúbal Augusto do Nascimento Neto
Rua Cel. Hélio Franco Chaves
Av. Shalom
Av. Dr. Carlos de Oliveira Ortiz
Av. Dom Duarte Leopoldo e Silva
Av. Fraternidade
Av. Dr. Benedito Elias de Souza
Rua Frei Modesto Maria de Taubaté
Av. Santa Luiza do Marillac
Rua José Miliet Filho
Av. Brigadeiro José Vicente Faria Lima
Rua Dr. Gastão Câmara Leal
Rua Marquês do Herval
Rua Bispo Rodovalho
Rua Dona Chiquinha de Mattos
Terminal Urbano (Rodoviária Velha)

Reestruturação do Sistema de Transporte Público Municipal de Taubaté



Código: 21 **Nome:** Rodoviária Velha - Parque Urupês - (Ana Rosa/Hospital Regional)

Extensão (km): **Ida:** 9,7 **Volta:** 9,7

Tipo de Veículo: Midiônibus I
Classificação: Urbana - Radial
Atendimento: Atendimento
Terminal Principal: Rodoviária Velha
Terminal Secundário: Parque Urupês
Frota: 2
Viagens Dia Útil: 4
Viagens Sábado: 2
Viagens Domingo: 2
Tempos de Viagem (min.) 49
Produção Quilométrica (DU): 77
Produção Quilométrica (SB): 39
Produção Quilométrica (DO): 39

Quantidade de viagens por faixa horária:			
Faixa Horária	Dia Útil	Sábado	Domingo
4	0	0	0
5	1	1	1
6	2	1	1
7	1	0	0
8	0	0	0
9	0	0	0
10	0	0	0
11	0	0	0
12	0	0	0
13	0	0	0
14	0	0	0
15	0	0	0
16	0	0	0
17	0	0	0
18	0	0	0
19	0	0	0
20	0	0	0
21	0	0	0
22	0	0	0
23	0	0	0
0	0	0	0

Reestruturação do Sistema de Transporte Público Municipal de Taubaté



Itinerário

Ida:

Obs.: Operação apenas no sentido bairro / centro

Volta:

Rua Três / Rua Heliópolis
Rua Dracena / Rua Itabaiana
Rua Itápolis
Av. Bagé
Av. Ana Lúcia de Oliveira Campos
Av. Dr. Asdrúbal Augusto do Nascimento Neto
Rua Cel. Hélio Franco Chaves
Av. Shalom
Av. Dr. Carlos de Oliveira Ortiz
Av. Dom Duarte Leopoldo e Silva
Av. Fraternidade
Av. Dr. Benedito Elias de Souza
Rua Frei Modesto Maria de Taubaté
Av. Santa Luiza do Marilac
Rua José Miliet Filho
Av. Brigadeiro José Vicente Faria Lima
Rua Dr. Gastão Câmara Leal
Rua Marquês do Herval
Rua Pedro Costa
Praça Santa Terezinha
Rua Armando Salles de Oliveiras
Rua Silva Jardim
Av. Tiradentes
Rua Francisco Eugênio de Toledo
Rua Agostinho Danelli
Rua Dino Bueno
Terminal Urbano

Reestruturação do Sistema de Transporte Público Municipal de Taubaté



Código: 25 **Nome:** Chácara Silvestre / Rod. Velha (Via 3 Marias) - (Faria Lima)

Extensão (km): **Ida:** 11,2 **Volta:** 11,2

Tipo de Veículo: Midiônibus II

Classificação: Urbana - Radial

Atendimento: Base

Terminal Principal: Rodoviária Velha

Terminal Secundário: Chácara Silvestre

Frota: 2

Viagens Dia Útil: 20

Viagens Sábado: 14

Viagens Domingo: 9

Tempos de Viagem (min.) 63

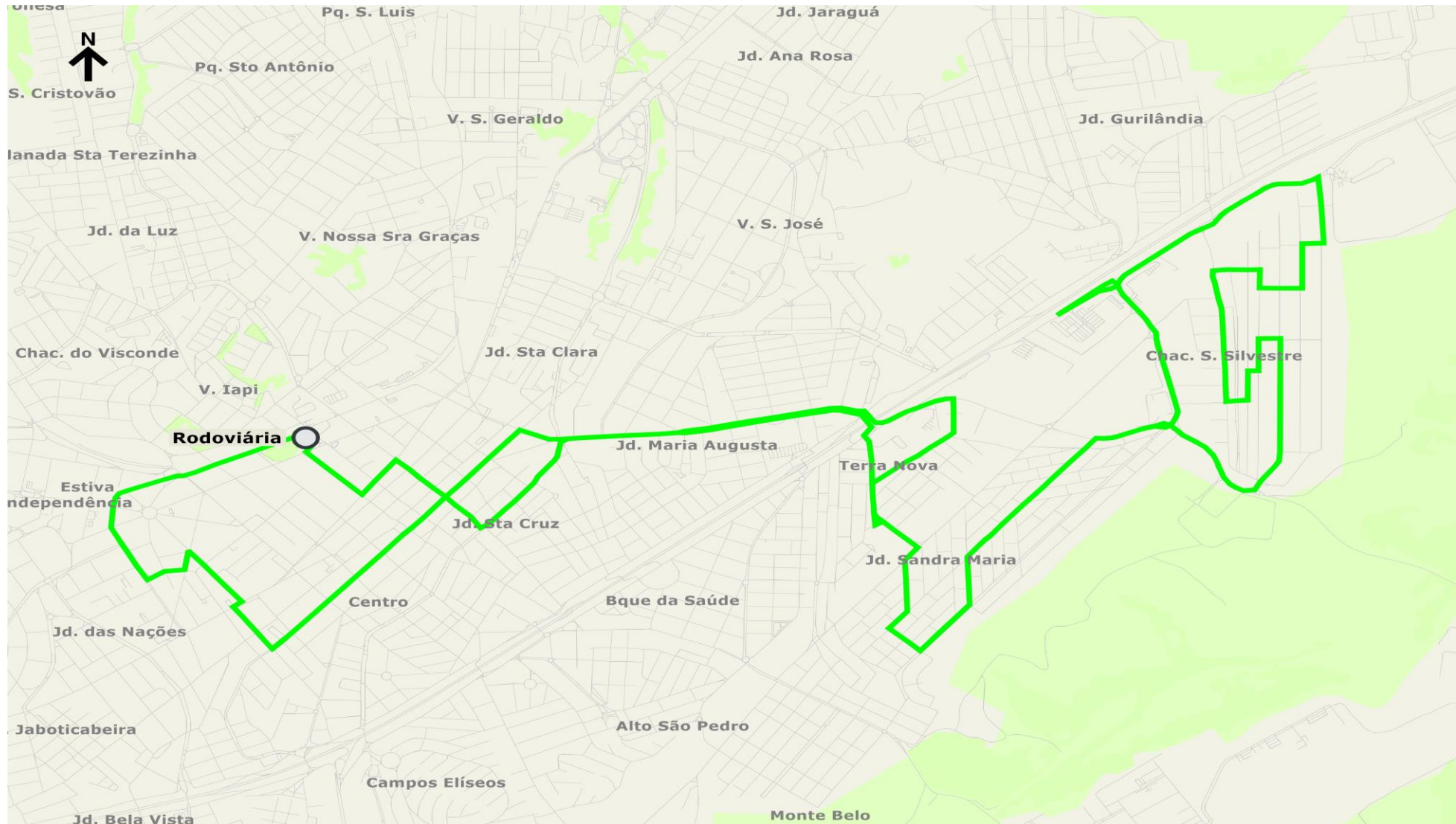
Produção Quilométrica (DU): 449

Produção Quilométrica (SB): 314

Produção Quilométrica (DO): 202

Quantidade de viagens por faixa horária:			
Faixa Horária	Dia Útil	Sábado	Domingo
4	0	0	0
5	0	0	0
6	2	2	1
7	1	1	1
8	2	1	0
9	0	1	1
10	1	0	1
11	0	1	1
12	1	1	0
13	2	1	1
14	1	1	0
15	1	1	0
16	2	0	1
17	1	1	0
18	1	1	0
19	1	0	0
20	1	1	1
21	0	1	0
22	1	0	1
23	1	0	0
0	1	0	0

Reestruturação do Sistema de Transporte Público Municipal de Taubaté



Reestruturação do Sistema de Transporte Público Municipal de Taubaté



Itinerário

Ida:

Pq. Dr. Barbosa de Oliveira
Rua Conselheiro Moreira de Barros
Rua XV de Novembro
Rua Jacques Felix
Rua Juca Esteves
Av. Brigadeiro José Vicente de Faria Lima
Av. Dom Pedro I
Estrada Municipal Prof. Dr. José Luís Cembraneli
Rua Dr. Carmelo Ribeiro de Lorenzo
Rua Trajano Dias Cardoso
Rua Armando de Moura
Rua Orlando de Barros Pereira
Rua Vinte e Dois
Av. Joaquim Ferreira da Silva
Rua João Lopes Guimarães
Av. Rodolfo Moreira de Almeida Júnior
Rua Sebastião Branco
Av. Frade Marcílio Siqueira
Rua Astério Braga
Av. Rodolfo Moreira de Almeida Júnior
Estrada Municipal Prof. Dr. José Luís Cembraneli
Rua Isauro Moreira
Av. Dom Pedro I
Rua Tenente Alexandre Gandhi de Souza Lacerda

Volta:

Rua Tenente Alexandre Gandhi de Souza Lacerda
Rua Benedito Cardoso Miranda / Rua Antônio Tonini
Rua Raul Sales / Rua Luís Augusto Gouveia
Rua Benedito Cardoso Miranda / Rua Isidoro Nogueira Tinoco
Rua Marivalda Monteiro / Rua Francisco Faria Junior
Primeira Travessa a Direita / Rua Luiz Augusto Gouveia
Rua Altair Rosa / Rua Vicente Torres
Estrada Municipal Prof. Dr. José Luís Cembraneli
Av. Rodolfo Moreira de Almeida Junior
Rua Astério Braga / Av. Frade Marcílio Siqueira
Rua Sebastião Branco / Av. Rodolfo Moreira de Almeida Junior
Rua João Lopes Guimarães / Av. Joaquim Ferreira da Silva
Rua Vinte e Dois / Rua Armando de Moura
Rua Trajano Dias Cardoso / Rua Dr. Carmelo Ribeiro de Lorenzo
Estrada Municipal Prof. Dr. José Luís Cembraneli
Av. Brigadeiro José Vicente de Faria Lima
Rua Dr. Gastão Câmara Leal / Rua Marquês de Herval
Rua Dr. Pedro Costa
Rua Voluntário Pena Ramos
Rua Dr. Emilio Winther
Rua Armando Sales de Oliveira
Rua Silva Jardim
Av. Tiradentes
Rua Francisco Eugênio de Toledo
Rua Agostinho Danelli
Rua Dino Bueno
Parque Dr. Barbosa de Oliveira
Terminal Urbano

Reestruturação do Sistema de Transporte Público Municipal de Taubaté



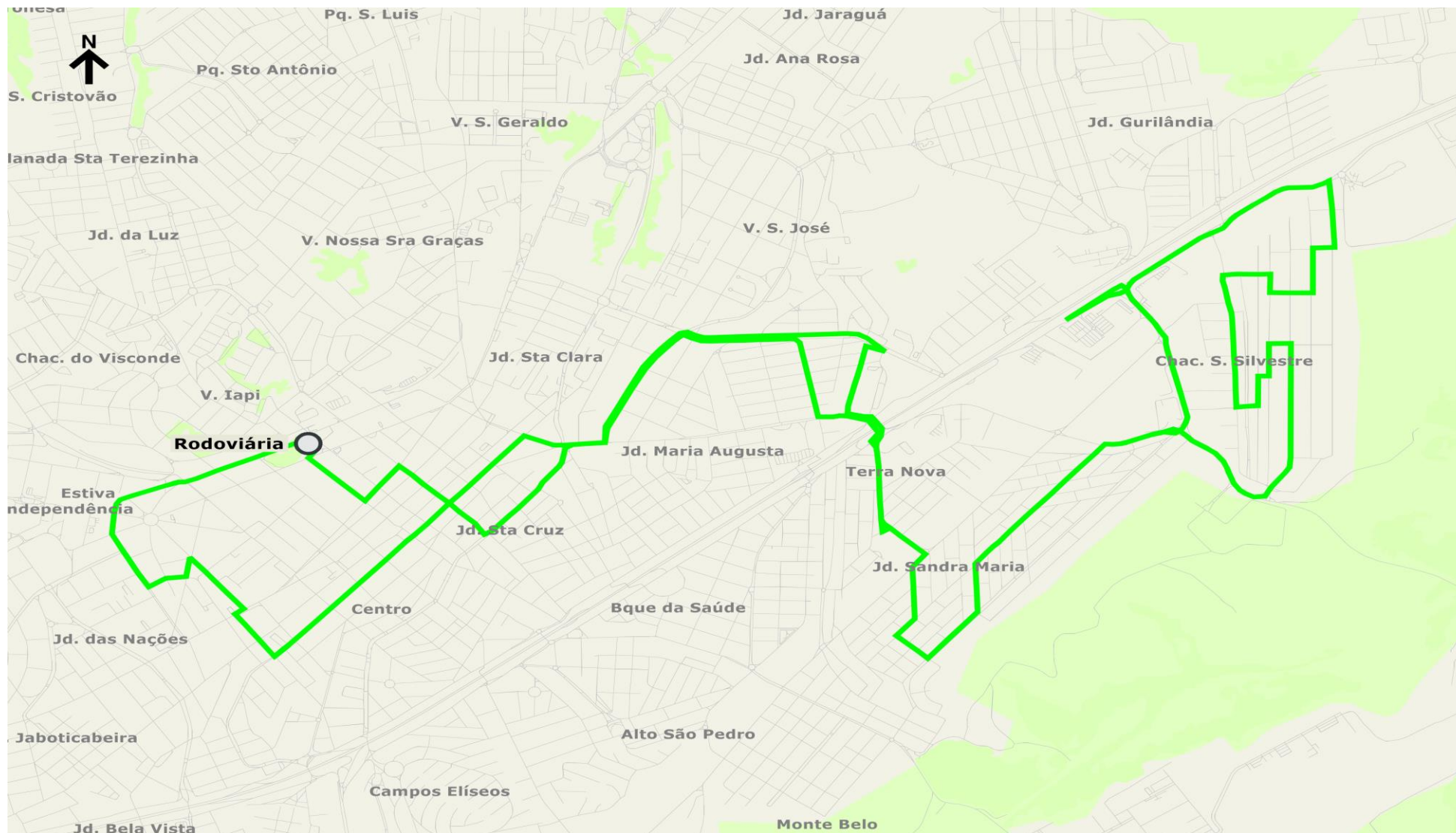
Código: 25 **Nome:** Chácara Silvestre / Rod. Velha (Via 3 Marias) - (Vila São José)

Extensão (km): **Ida:** 11,8 **Volta:** 11,8

Tipo de Veículo: Midiônibus II
Classificação: Urbana - Radial
Atendimento: Atendimento
Terminal Principal: Rodoviária Velha
Terminal Secundário: Chácara Silvestre
Frota: 2
Viagens Dia Útil: 19
Viagens Sábado: 15
Viagens Domingo: 10
Tempos de Viagem (min.): 58
Produção Quilométrica (DU): 447
Produção Quilométrica (SB): 353
Produção Quilométrica (DO): 235

Quantidade de viagens por faixa horária:			
Faixa Horária	Dia Útil	Sábado	Domingo
4	0	0	0
5	1	1	1
6	1	0	0
7	1	1	1
8	1	1	1
9	2	1	0
10	1	1	1
11	1	1	0
12	1	1	1
13	1	1	1
14	2	1	1
15	1	0	0
16	1	1	0
17	1	1	1
18	1	0	0
19	1	1	1
20	0	1	0
21	1	0	1
22	1	1	0
23	0	1	0
0	0	0	0

Reestruturação do Sistema de Transporte Público Municipal de Taubaté



Reestruturação do Sistema de Transporte Público Municipal de Taubaté



Itinerário

Ida:

Terminal Urbano
Pq. Dr. Barbosa de Oliveira
Rua Conselheiro Moreira de Barros
Rua XV de Novembro
Rua Jacques Felix
Rua Juca Esteves
Av. Brigadeiro José Vicente de Faria Lima
Av. Monsenhor Antônio do Nascimento Castro
Av. Santa Luiza de Marilac
Rua José Milet Filho
Av. Brigadeiro José Vicente de Faria Lima
Av. Dom Pedro I
Rua Armando de Moura
Rua Orlando de Barros Pereira
Rua Vinte e Dois
Av. Joaquim Ferreira da Silva
Rua João Lopes Guimarães
Av. Rodolfo Moreira de Almeida Júnior
Rua Sebastião Branco
Av. Frade Marcílio Siqueira
Rua Astério Braga
Av. Rodolfo Moreira de Almeida Júnior
Estrada Municipal Prof. Dr. José Luís Cembraneli
Rua Isauro Moreira
Av. Dom Pedro I
Rua Tenente Alexandre Gandhi de Souza Lacerda

Volta:

Rua Tenente Alexandre Gandhi de Souza Lacerda
Rua Benedito Cardoso Miranda / Rua Antônio Tonini
Rua Raul Sales / Rua Luís Augusto Gouveia
Rua Benedito Cardoso Miranda / Rua Isidoro Nogueira Tinoco
Rua Marivalda Monteiro / Rua Francisco Faria Junior
Primeira Travessa a Direita / Rua Luiz Augusto Gouveia
Rua Altair Rosa / Rua Vicente Torres
Estrada Municipal Prof. Dr. José Luís Cembraneli
Av. Rodolfo Moreira de Almeida Junior
Rua Astério Braga / Av. Frade Marcílio Siqueira
Rua Sebastião Branco
Av. Rodolfo Moreira de Almeida Junior
Rua João Lopes Guimarães / Av. Joaquim Ferreira da Silva
Rua Vinte e Dois / Rua Armando de Moura
Av. Dom Pedro I
Av. Brigadeiro José Vicente de Faria Lima
Rua Benedito da Silveira Moraes / Av. Santa Luiza do Marilac
Av. Monsenhor Antônio do Nascimento Castro
Av. Brigadeiro José Vicente de Faria Lima
Rua Dr. Gastão Câmara Leal / Rua Marquês de Herval
Rua Dr. Pedro Costa / Rua Voluntário Pena Ramos
Rua Dr. Emilio Winther / Rua Armando Sales de Oliveira
Rua Silva Jardim / Av. Tiradentes
Rua Francisco Eugênio de Toledo
Rua Agostinho Danelli / Rua Dino Bueno
Parque Dr. Barbosa de Oliveira
Terminal Urbano

Reestruturação do Sistema de Transporte Público Municipal de Taubaté



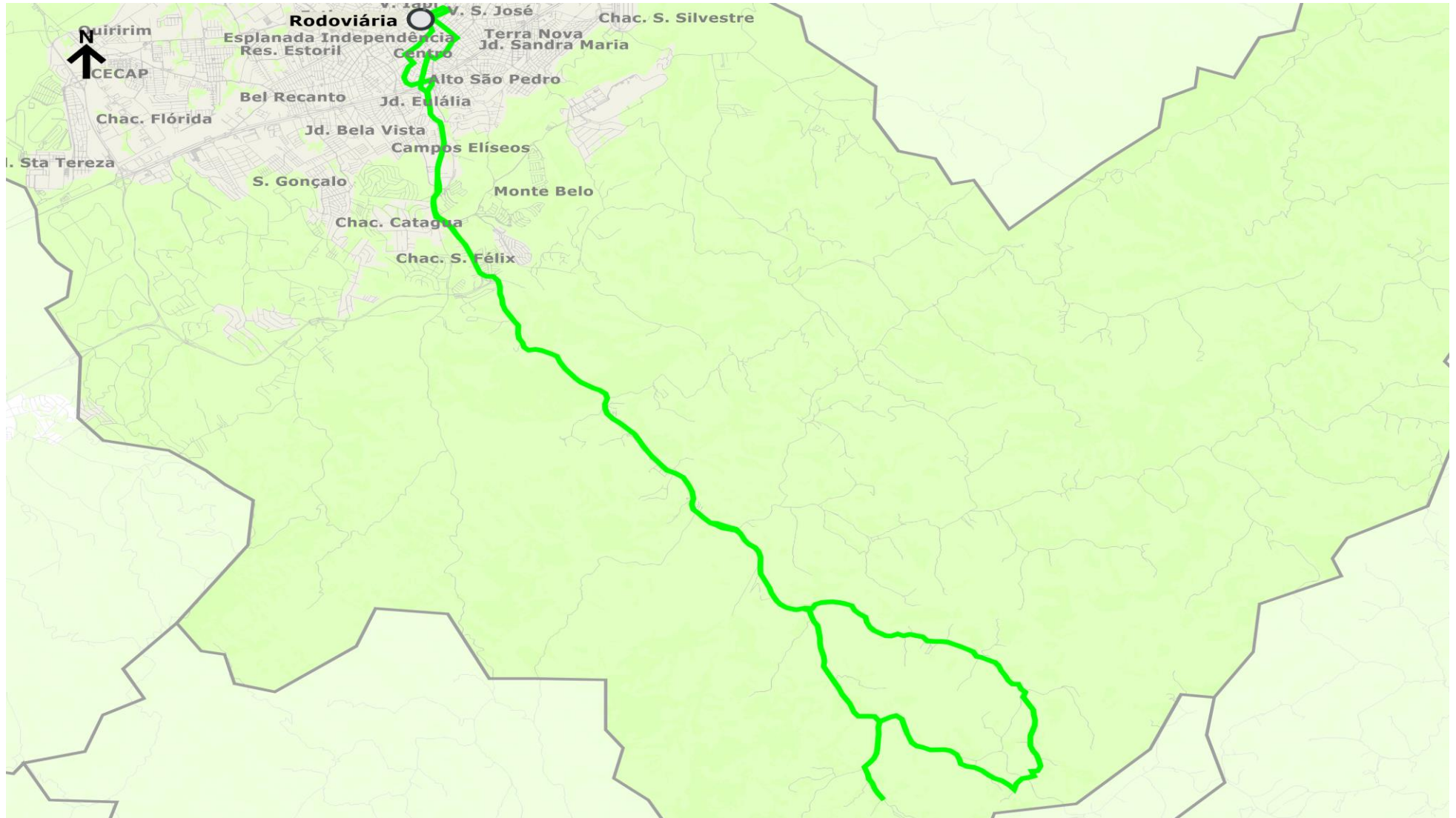
Código: 38 **Nome:** Rodoviária Velha / Paiol – via Registro – Santa Luzia

Extensão (km): **Ida:** 30,3 **Volta:** 30,3

Tipo de Veículo: Midiônibus II
Classificação: Rural - Radial
Atendimento: Base
Terminal Principal: Rodoviária Velha
Terminal Secundário: Paiol
Frota: 1
Viagens Dia Útil: 4
Viagens Sábado: 0
Viagens Domingo: 0
Tempos de Viagem (min.): 161
Produção Quilométrica (DU): 242
Produção Quilométrica (SB): 0
Produção Quilométrica (DO): 0

Quantidade de viagens por faixa horária:			
Faixa Horária	Dia Útil	Sábado	Domingo
4	0	0	0
5	0	0	0
6	1	0	0
7	0	0	0
8	0	0	0
9	0	0	0
10	0	0	0
11	0	0	0
12	1	0	0
13	0	0	0
14	0	0	0
15	0	0	0
16	0	0	0
17	1	0	0
18	0	0	0
19	1	0	0
20	0	0	0
21	0	0	0
22	0	0	0
23	0	0	0
0	0	0	0

Reestruturação do Sistema de Transporte Público Municipal de Taubaté



Reestruturação do Sistema de Transporte Público Municipal de Taubaté



Itinerário

Ida:

Terminal Urbano (Rodoviária Velha)
Rua Joaquim Távora
Rua Capitão Cirilo Lobato
AV. Granadeiro Guimarães
Rua Jacques Felix
*** Rua Mariano Moreira
*** Av. Desembargador Paulo de Oliveira Costa
Rua Humaitá
Rodovia Osvaldo Cruz
Estrada Santa Luzia Rural
Rodovia Dr. Osvaldo Cruz
Estrada Taubaté Redenção
Estrada da Pedra Negra

Volta:

Estrada da Pedra Negra
Estrada Redenção Taubaté
Rodovia Dr. Osvaldo Cruz
Estrada do Paiol
Estrada da Rocinha
Estrada do Paiol
Rodovia Dr. Osvaldo Cruz
Rua Primavera
Av. Bandeirantes
Av. Juscelino Kubitscheck de Oliveira
Rua Voluntário Pena Ramos
Rua Dr. Emílio Winther
Rua Visconde do Rio Branco
Rua Dona Chiquinha de Mattos
Pq. Dr. Barbosa de Oliveira
Rodoviária Velha

Reestruturação do Sistema de Transporte Público Municipal de Taubaté



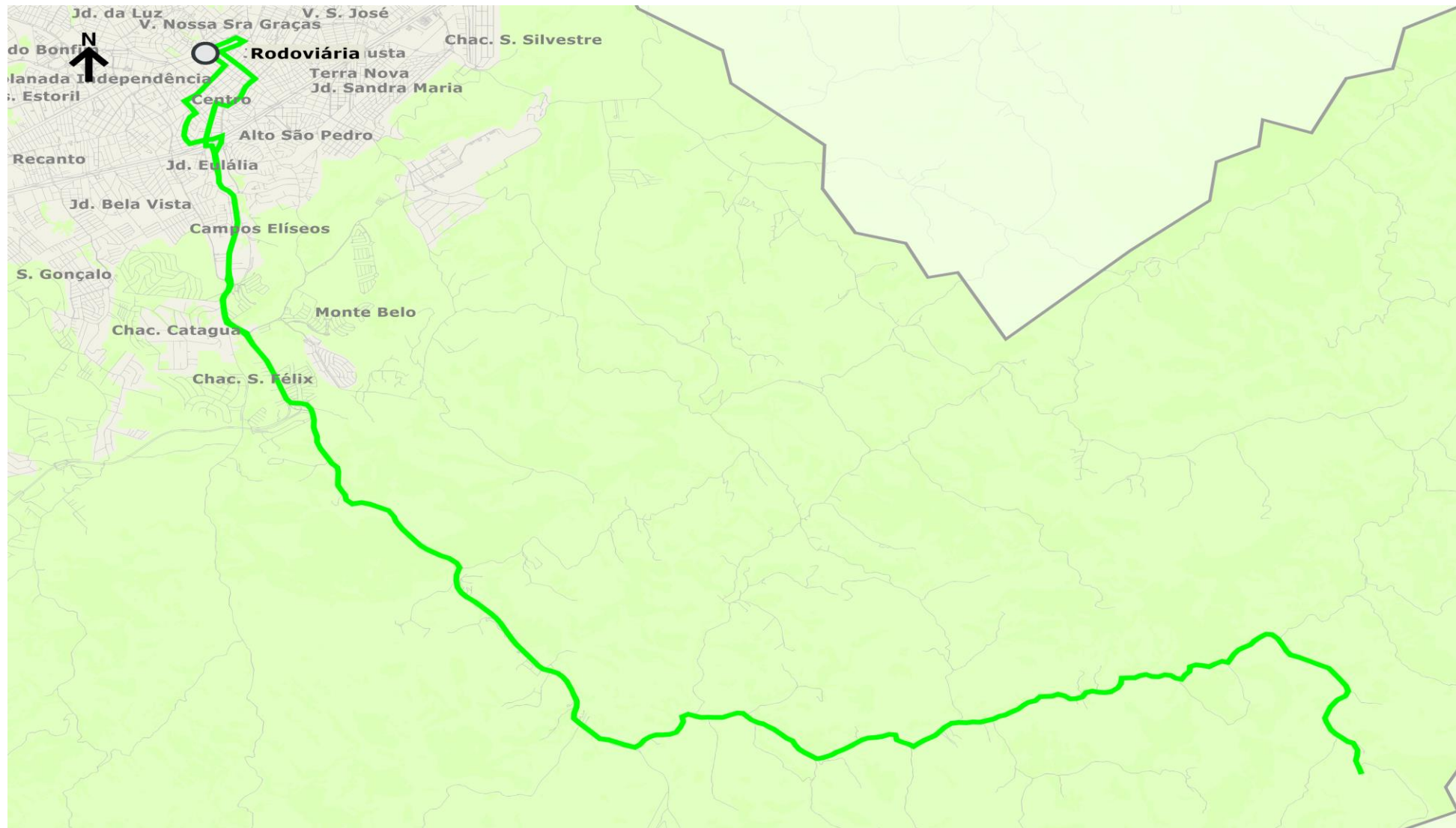
Código: 39 **Nome:** Rodoviária Velha / Caieiras via Registro

Extensão (km): **Ida:** 33,4 **Volta:** 33,4

Tipo de Veículo: Midiônibus II
Classificação: Rural - Radial
Atendimento: Base
Terminal Principal: Rodoviária Velha
Terminal Secundário: Caieiras
Frota: 2
Viagens Dia Útil: 8
Viagens Sábado: 0
Viagens Domingo: 0
Tempos de Viagem (min.): 162
Produção Quilométrica (DU): 534
Produção Quilométrica (SB): 0
Produção Quilométrica (DO): 0

Quantidade de viagens por faixa horária:			
Faixa Horária	Dia Útil	Sábado	Domingo
4	0	0	0
5	1	0	0
6	1	0	0
7	0	0	0
8	1	0	0
9	0	0	0
10	0	0	0
11	0	0	0
12	1	0	0
13	0	0	0
14	0	0	0
15	0	0	0
16	1	0	0
17	1	0	0
18	0	0	0
19	1	0	0
20	0	0	0
21	0	0	0
22	0	0	0
23	1	0	0
0	0	0	0

Reestruturação do Sistema de Transporte Público Municipal de Taubaté



Reestruturação do Sistema de Transporte Público Municipal de Taubaté



Itinerário

Ida:

Terminal Urbano (Rodoviária Velha)
Rua Joaquim Távora
Rua Capitão Cirilo Lobato
AV. Granadeiro Guimarães
Rua Jacques Felix
* Rua Mariano Moreira
* Av. Desembargador Paulo de Oliveira Costa
Rua Humaitá
Rodovia Dr. Osvaldo Cruz
Bairro do Registro
Estrada Geraldo Cursinho Moura (Caieiras)

Volta:

Estrada Geraldo Cursino de Moura
Bairro do Registro
Rodovia Dr. Osvaldo Cruz
Av. Bandeirantes
Av. Juscelino Kubitscheck de Oliveira
Rua Voluntário Pena Ramos
Rua Dr. Emílio Winther
Rua Visconde do Rio Branco
Rua Dona Chiquinha de Mattos
Pq. Dr. Barbosa de Oliveira
Rodoviária Velha

Reestruturação do Sistema de Transporte Público Municipal de Taubaté



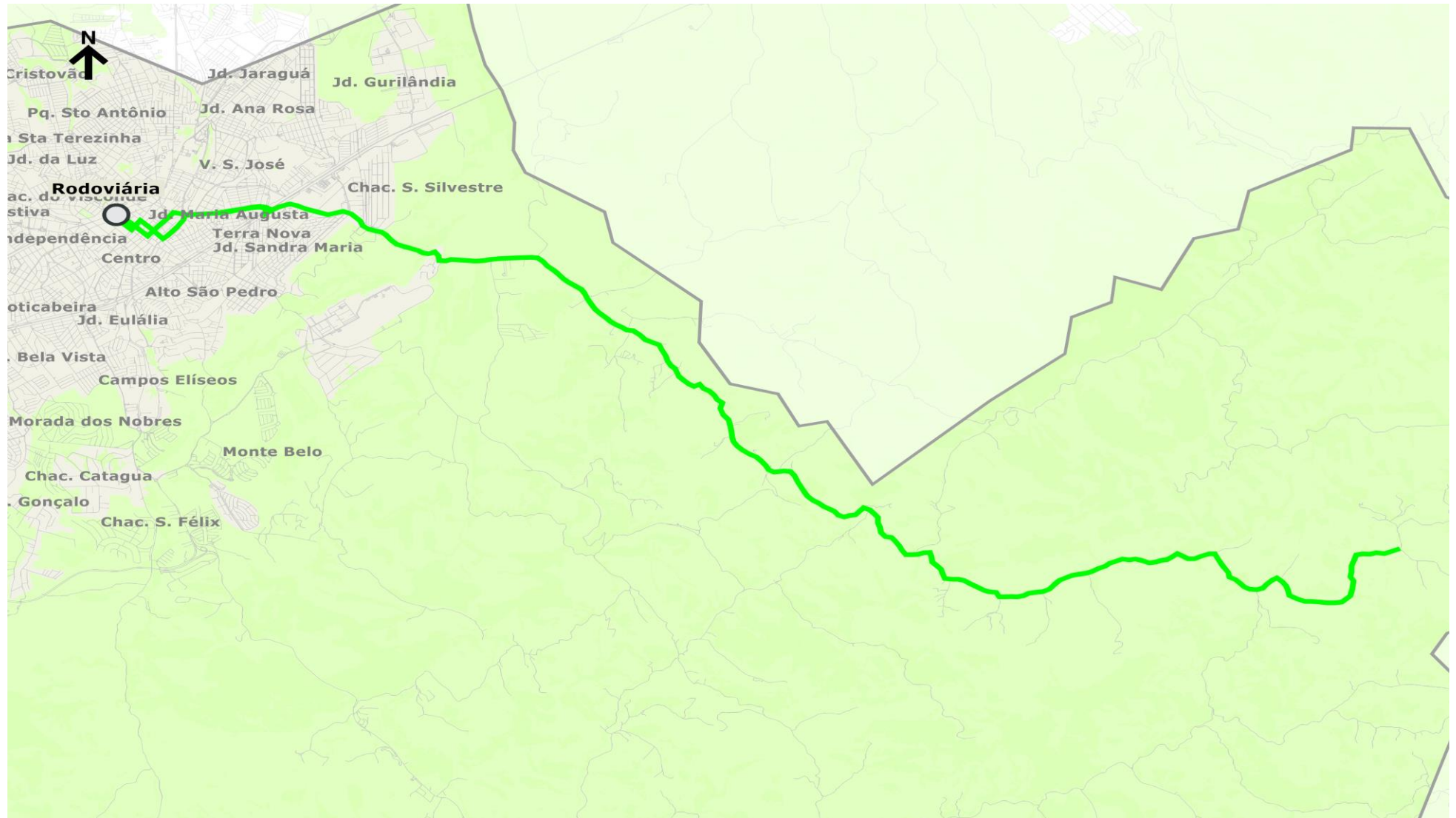
Código: 40 **Nome:** Mato Dentro / Sete Voltas / Pedra Grande X Rod. Velha (via Pedra Grande)

Extensão (km): **Ida:** 28,7 **Volta:** 28,7

Tipo de Veículo: Midiônibus I
Classificação: Rural - Radial
Atendimento: Base
Terminal Principal: Rodoviária Velha
Terminal Secundário: Mato Dentro
Frota: 0
Viagens Dia Útil: 1
Viagens Sábado: 0
Viagens Domingo: 0
Tempos de Viagem (min.): 140
Produção Quilométrica (DU): 57
Produção Quilométrica (SB): 0
Produção Quilométrica (DO): 0

Quantidade de viagens por faixa horária:			
Faixa Horária	Dia Útil	Sábado	Domingo
4	0	0	0
5	0	0	0
6	0	0	0
7	0	0	0
8	0	0	0
9	0	0	0
10	0	0	0
11	0	0	0
12	0	0	0
13	0	0	0
14	1	0	0
15	0	0	0
16	0	0	0
17	0	0	0
18	0	0	0
19	0	0	0
20	0	0	0
21	0	0	0
22	0	0	0
23	0	0	0
0	0	0	0

Reestruturação do Sistema de Transporte Público Municipal de Taubaté



Reestruturação do Sistema de Transporte Público Municipal de Taubaté



Itinerário

Ida:

Pq. Dr. Barbosa de Oliveira
Rua Conselheiro Moreira de Barros
Rua XV de Novembro
Rua Jacques Félix
Rua Juca Esteves
Av. Brigadeiro José Vicente de Faria Lima
Av. José Luiz Cembranelli
Estrada do Ipiranga
Estrada das Sete Voltas
Estrada do Mato Dentro
Estrada da Pedra Grande (até o Bar do Mauro)

Volta:

Estrada da Pedra Grande (Bar do Mauro)
Estrada do Mato Dentro
Estrada das Sete Voltas
Estrada do Ipiranga
Av. José Luiz Cembranelli
Av. Brigadeiro José Vicente de Faria Lima
Rua Dr. Gastão Câmara Leal
Rua Marquês do Herval
Rua Dona Chiquinha de Mattos
Pq. Dr. Barbosa de Oliveira

Reestruturação do Sistema de Transporte Público Municipal de Taubaté



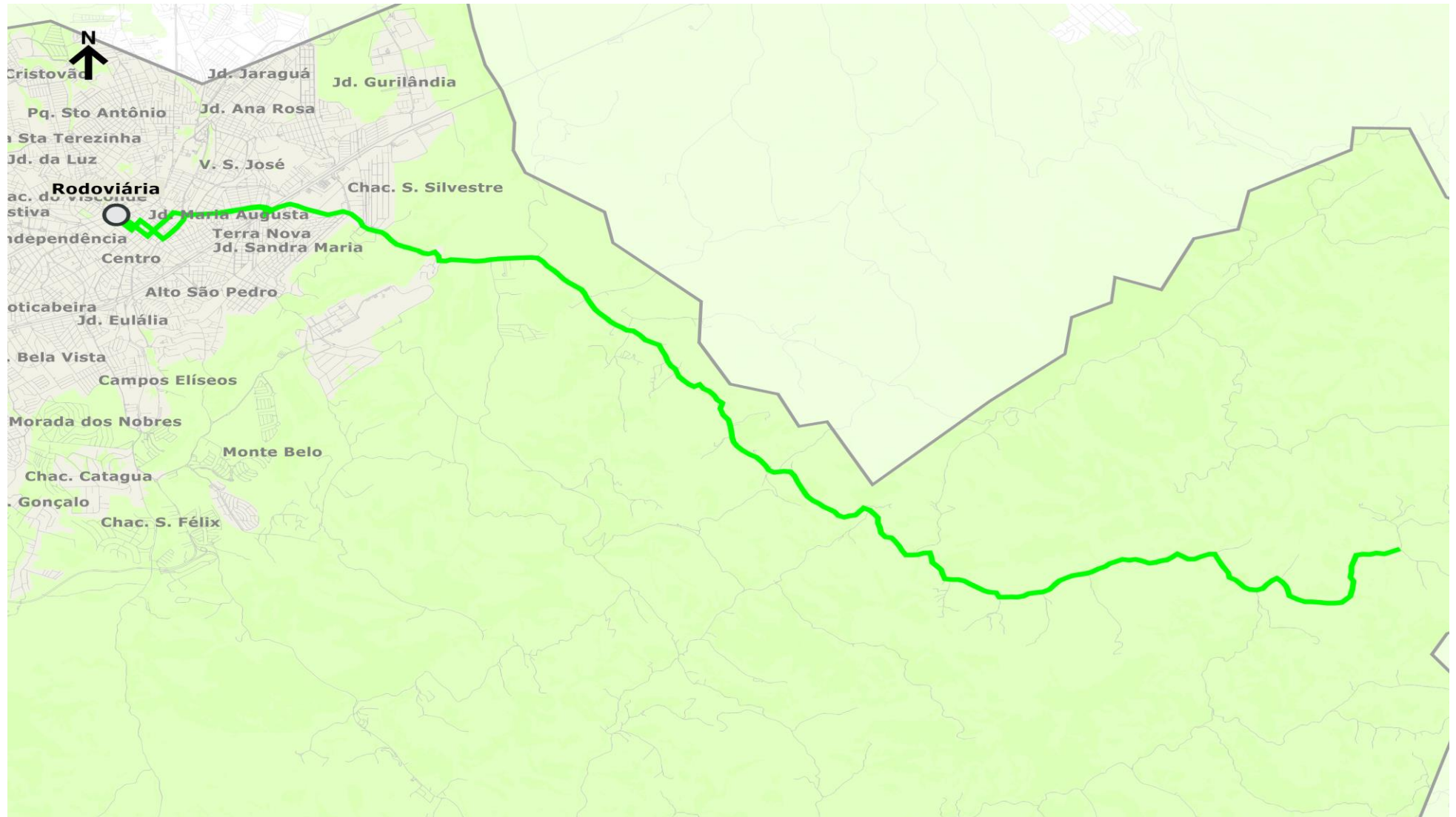
Código: 40 **Nome:** Mato Dentro / Sete Voltas / Pedra Grande X Rod. Velha (via Vilarajo)

Extensão (km): **Ida:** 34,5 **Volta:** 34,5

Tipo de Veículo: Midiônibus I
Classificação: Rural - Radial
Atendimento: Atendimento
Terminal Principal: Rodoviária Velha
Terminal Secundário: Mato Dentro
Frota: 1
Viagens Dia Útil: 2
Viagens Sábado: 2
Viagens Domingo: 2
Tempos de Viagem (min.): 148
Produção Quilométrica (DU): 138
Produção Quilométrica (SB): 138
Produção Quilométrica (DO): 138

Quantidade de viagens por faixa horária:			
Faixa Horária	Dia Útil	Sábado	Domingo
4	0	0	0
5	1	1	1
6	0	0	0
7	0	0	0
8	0	0	0
9	0	0	0
10	0	0	0
11	0	0	0
12	0	0	0
13	0	0	0
14	0	0	0
15	0	0	0
16	0	0	0
17	1	1	1
18	0	0	0
19	0	0	0
20	0	0	0
21	0	0	0
22	0	0	0
23	0	0	0
0	0	0	0

Reestruturação do Sistema de Transporte Público Municipal de Taubaté



Reestruturação do Sistema de Transporte Público Municipal de Taubaté



Itinerário

Ida:

Pq. Dr. Barbosa de Oliveira
Rua Conselheiro Moreira de Barros
Rua XV de Novembro
Rua Jacques Félix
Rua Juca Esteves
Av. Brigadeiro José Vicente de Faria Lima
Av. José Luiz Cembranelli
Estrada do Ipiranga
Estrada das Sete Voltas
Estrada do Mato Dentro
Estrada da Pedra Grande (até vilarejo dos funcionários da empresa de eucaliptos)

Volta:

Estrada da Pedra Grande (até o vilarejo)
Estrada do Mato Dentro
Estrada das Sete Voltas
Estrada do Ipiranga
Av. José Luiz Cembranelli
Av. Brigadeiro José Vicente de Faria Lima
Rua Dr. Gastão Câmara Leal
Rua Marquês do Herval
Rua Dona Chiquinha de Mattos
Pq. Dr. Barbosa de Oliveira

ANEXO III - ESPECIFICAÇÕES DAS LINHAS DO ESTÁGIO 3 DE IMPLANTAÇÃO

Reestruturação do Sistema de Transporte Público Municipal de Taubaté



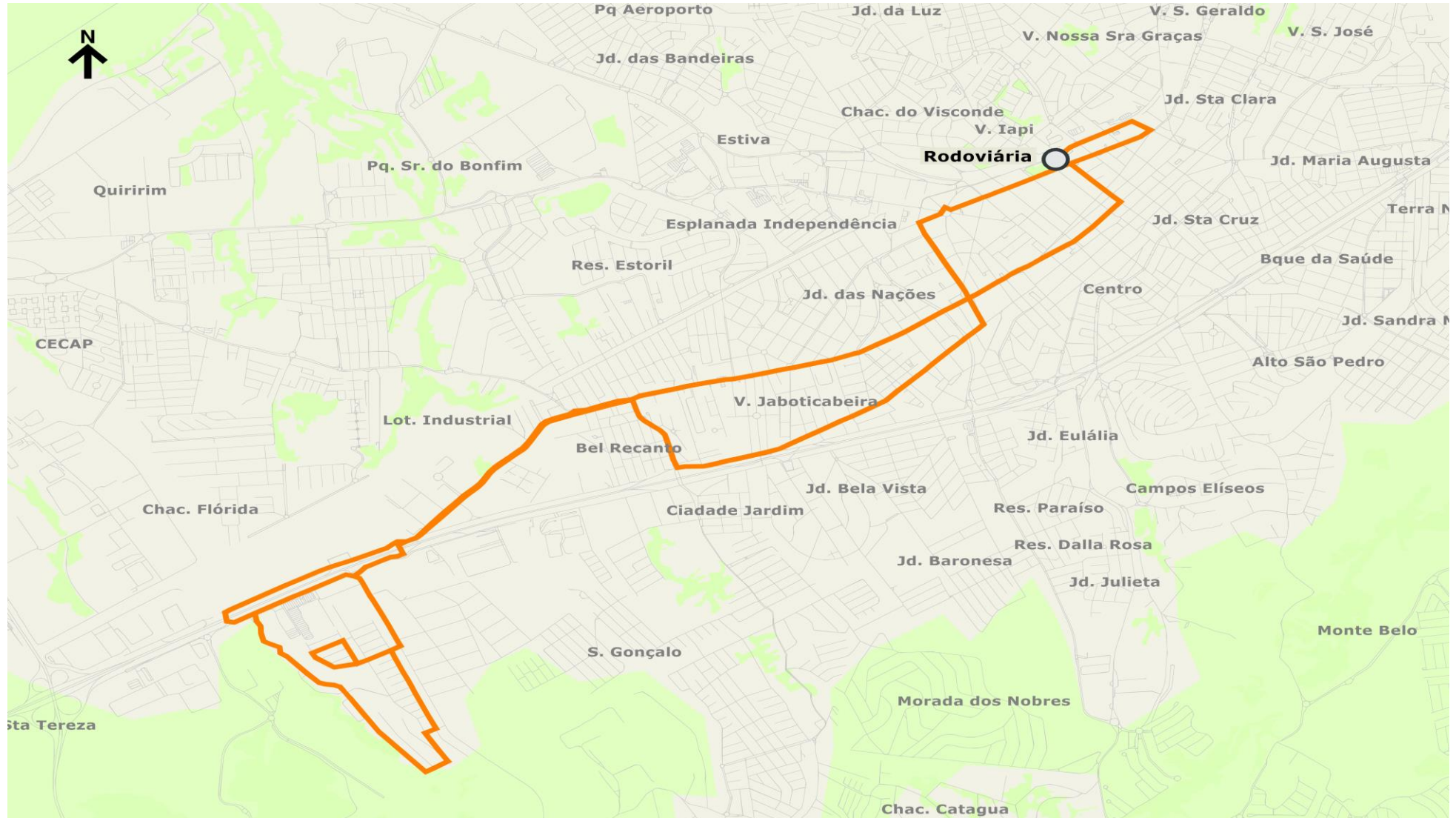
Código: 1 **Nome:** Rodoviária / Estoril - (via Av. Assis Chateaubriand)

Extensão (km): **Ida:** 10,5 **Volta:** 10,5

Tipo de Veículo: Midiônibus II
Classificação: Urbana - Radial
Atendimento: Base
Terminal Principal: Rodoviária Velha
Terminal Secundário: Estoril
Frota: 2
Viagens Dia Útil: 21
Viagens Sábado: 19
Viagens Domingo: 14
Tempos de Viagem (min.): 62
Produção Quilométrica (DU): 440
Produção Quilométrica (SB): 398
Produção Quilométrica (DO): 293

Quantidade de viagens por faixa horária:			
Faixa Horária	Dia Útil	Sábado	Domingo
4	0	0	0
5	0	1	1
6	2	1	1
7	1	1	1
8	1	1	1
9	2	2	0
10	1	1	1
11	1	1	1
12	1	2	0
13	1	1	1
14	2	2	1
15	1	0	1
16	2	1	1
17	1	1	1
18	2	1	0
19	0	0	1
20	1	1	1
21	0	0	1
22	1	1	0
23	1	1	0
0	0	0	0

Reestruturação do Sistema de Transporte Público Municipal de Taubaté



Reestruturação do Sistema de Transporte Público Municipal de Taubaté



Itinerário

Ida:

Terminal Urbano (Rodoviária Velha)
Rua Joaquim Távora
Rua Capitão Cirilo Lobato
Av. Granadeiro Guimarães
Av. Nove de Julho
Av. Tiradentes
Rua Ubatuba
Rua Marechal Arthur da Costa e Silva
Av. Bandeirantes
Av. Assis Chateaubriand
Av. Independência
Av. Bandeirantes (até túnel sobre Córrego Piracangagua)
Av. Dom Pedro I (sentido Rio de Janeiro)
Av. Álvaro Marcondes de Matos

Volta:

Av. Álvaro Marcondes de Matos
Rua João Vanone
Rua Emídio C. Filho
Rua Jornalista Romeu Garcia
Rua João Vanone
Rua Orestes Francisco Vanone
Rua Capitão Mario Cabral de Vasconcelos
Rua Luiz Carlos Géia
Rua Mario Lucio Tavares de Matos
Av. Dom Pedro I
Túnel da Daruma
Av. Independência
Rua Dr. Emilio Winther
Rua Visconde do Rio Branco
Rua Dona Chiquinha de Mattos
Terminal Urbano (Rodoviária Velha)

Reestruturação do Sistema de Transporte Público Municipal de Taubaté



Código: 1 **Nome:** Rodoviária / Estoril - (via TPLAN)

Extensão (km): **Ida:** 11,4 **Volta:** 11,4

Tipo de Veículo: Midiônibus II

Classificação: Urbana - Radial

Atendimento: Atendimento

Terminal Principal: Rodoviária Velha

Terminal Secundário: Estoril

Frota: 1

Viagens Dia Útil: 4

Viagens Sábado: 3

Viagens Domingo: 1

Tempos de Viagem (min.) 68

Produção Quilométrica (DU): 92

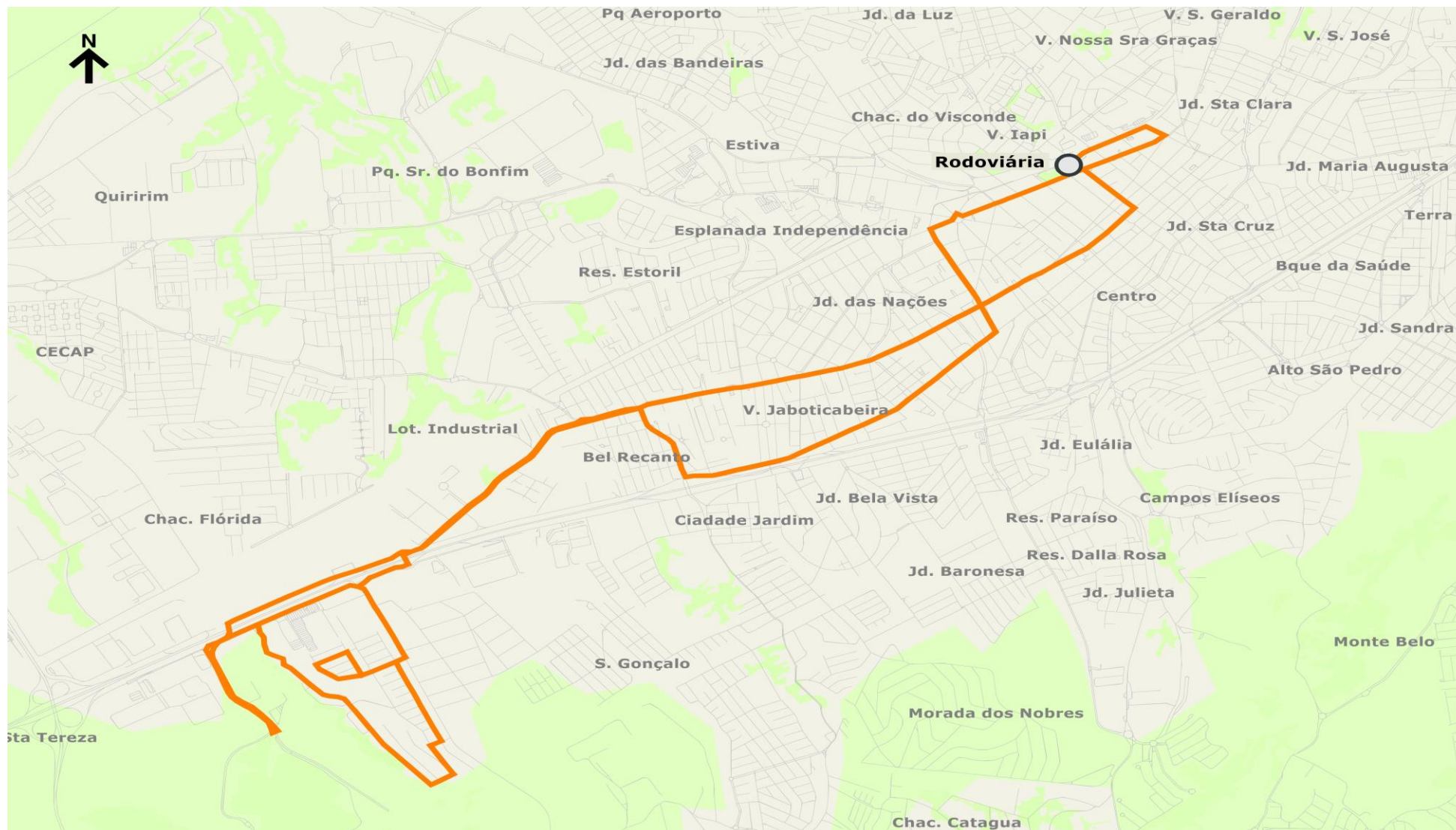
Produção Quilométrica (SB): 69

Produção Quilométrica (DO): 23

Quantidade de viagens por faixa horária:

Faixa Horária	Dia Útil	Sábado	Domingo
4	0	0	0
5	1	0	0
6	1	1	0
7	1	1	0
8	0	0	0
9	0	0	0
10	0	0	0
11	0	0	0
12	0	0	0
13	0	0	0
14	0	0	0
15	0	0	0
16	0	0	0
17	1	1	1
18	0	0	0
19	0	0	0
20	0	0	0
21	0	0	0
22	0	0	0
23	0	0	0
0	0	0	0

Reestruturação do Sistema de Transporte Público Municipal de Taubaté



Reestruturação do Sistema de Transporte Público Municipal de Taubaté



Itinerário

Ida:

Terminal Urbano (Rodoviária Velha)
Rua Joaquim Távora
Rua Capitão Cirilo Lobato
Av. Granadeiro Guimarães
Av. Nove de Julho
Av. Tiradentes
Rua Ubatuba
Rua Marechal Arthur da Costa e Silva
Av. Bandeirantes
Av. Assis Chateaubriand
Av. Independência
Av. Bandeirantes (até túnel sobre Córrego Piracangagua)
Av. Dom Pedro I (sentido LG)
Rotatória sentido Tplan
Avenida de acesso a Tplan
Retorna na Tplan
Avenida de acesso a Tplan
Av. Dom Pedro I (sentido Rio de Janeiro)
Av. Álvaro Marcondes de Matos

Volta:

Av. Álvaro Marcondes de Matos
Rua João Vanone
Rua Emídio C. Filho
Rua Jornalista Romeu Garcia
Rua João Vanone
Rua Orestes Francisco Vanone
Rua Capitão Mario Cabral de Vasconcelos
Rua Luiz Carlos Géia
Rua Mario Lucio Tavares de Matos
Av. Dom Pedro I
Túnel da Daruma
Av. Independência
Rua Dr. Emilio Winther
Rua Visconde do Rio Branco
Rua Dona Chiquinha de Mattos
Terminal Urbano (Rodoviária Velha)

Reestruturação do Sistema de Transporte Público Municipal de Taubaté



Código: 4 **Nome:** Terminal Rodoviário Municipal (Rodoviária Velha) – Barreiro (Taubaté Veículos)

Extensão (km): **Ida:** 19,6 **Volta:** 19,6

Tipo de Veículo: Midiônibus II

Classificação: Urbana - Radial

Atendimento: Base

Terminal Principal: Rodoviária Velha

Terminal Secundário: Barreiro

Frota: 3

Viagens Dia Útil: 8

Viagens Sábado: 5

Viagens Domingo: 6

Tempos de Viagem (min.) 105

Produção Quilométrica (DU): 314

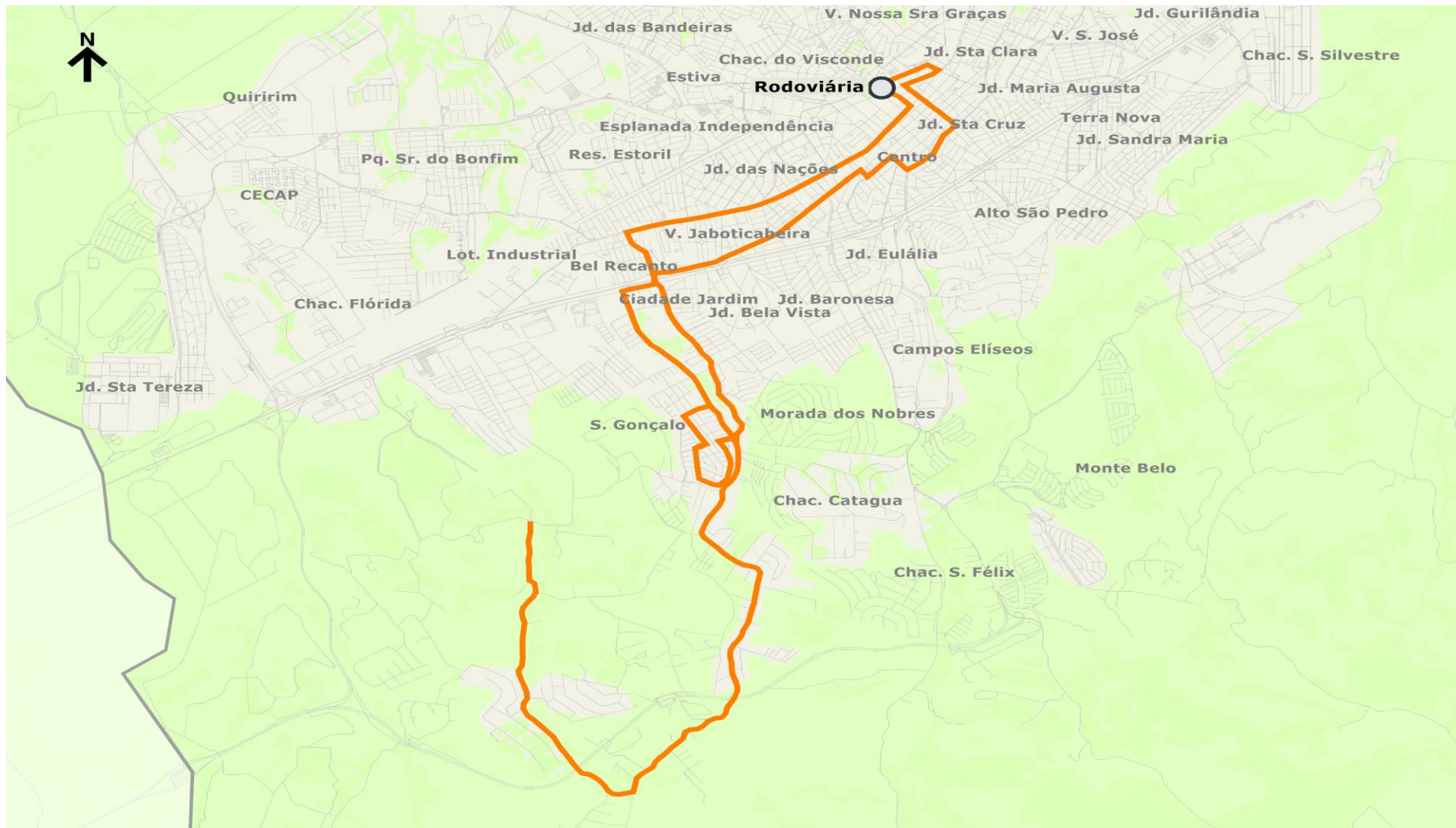
Produção Quilométrica (SB): 196

Produção Quilométrica (DO): 235

Quantidade de viagens por faixa horária:

Faixa Horária	Dia Útil	Sábado	Domingo
4	0	0	0
5	1	1	1
6	2	1	1
7	1	0	0
8	1	1	1
9	1	0	1
10	0	1	0
11	0	0	0
12	1	0	1
13	0	1	0
14	0	0	0
15	0	0	0
16	0	0	0
17	0	0	0
18	0	0	0
19	0	0	0
20	0	0	1
21	0	0	0
22	0	0	0
23	1	0	0
0	0	0	0

Reestruturação do Sistema de Transporte Público Municipal de Taubaté



Reestruturação do Sistema de Transporte Público Municipal de Taubaté



Itinerário

Ida:

Terminal Urbano (Rodoviária Velha)
Rua Joaquim Távora
Rua Capitão Cirilo Lobato
Av. Granadeiro Guimarães
Rua Jacques Felix
Av. Desembargador Paulo de Oliveira Costa
Rua Cel. Gomes Nogueira
Rua Dr. Pedro Costa
Rua Voluntário Pena Ramos
Rua Mal. Artur da Costa e Silva
Av. Bandeirantes
Av. Assis Chateaubriand
Estrada do Barreiro
Av. Euzira Tavares Matos
Rua Cosme Nery da Silva
Rua Saturnino Pereira de Castro
Av. Deputado Tarcílio Bernardo
Av. Euzira Tavares Matos
Estrada do Barreiro

Volta:

Estrada do Barreiro
Estrada Municipal José Candido de Oliveira
Av. Álvaro Marcondes Matos
Rua Vinte e Oito
Av. Dom Pedro I
Túnel da Daruma
Av. Independência
Rua Dr. Emilio Winther
Rua XV de Novembro
Rua Dona Chiquinha de Matos
Pq. Dr. Barbosa de Oliveira
Terminal Urbano (Rodoviária Velha)

Reestruturação do Sistema de Transporte Público Municipal de Taubaté



Código: 4 **Nome:** Terminal Rodoviário Municipal (Rodoviária Velha) – Barreiro (Shopping Novo)

Extensão (km): **Ida:** 11,7 **Volta:** 11,7

Tipo de Veículo: Midiônibus II

Classificação: Urbana - Radial

Atendimento: Atendimento

Terminal Principal: Rodoviária Velha

Terminal Secundário: Barreiro

Frota: 0

Viagens Dia Útil: 10

Viagens Sábado: 7

Viagens Domingo: 7

Tempos de Viagem (min.) 73

Produção Quilométrica (DU): 234

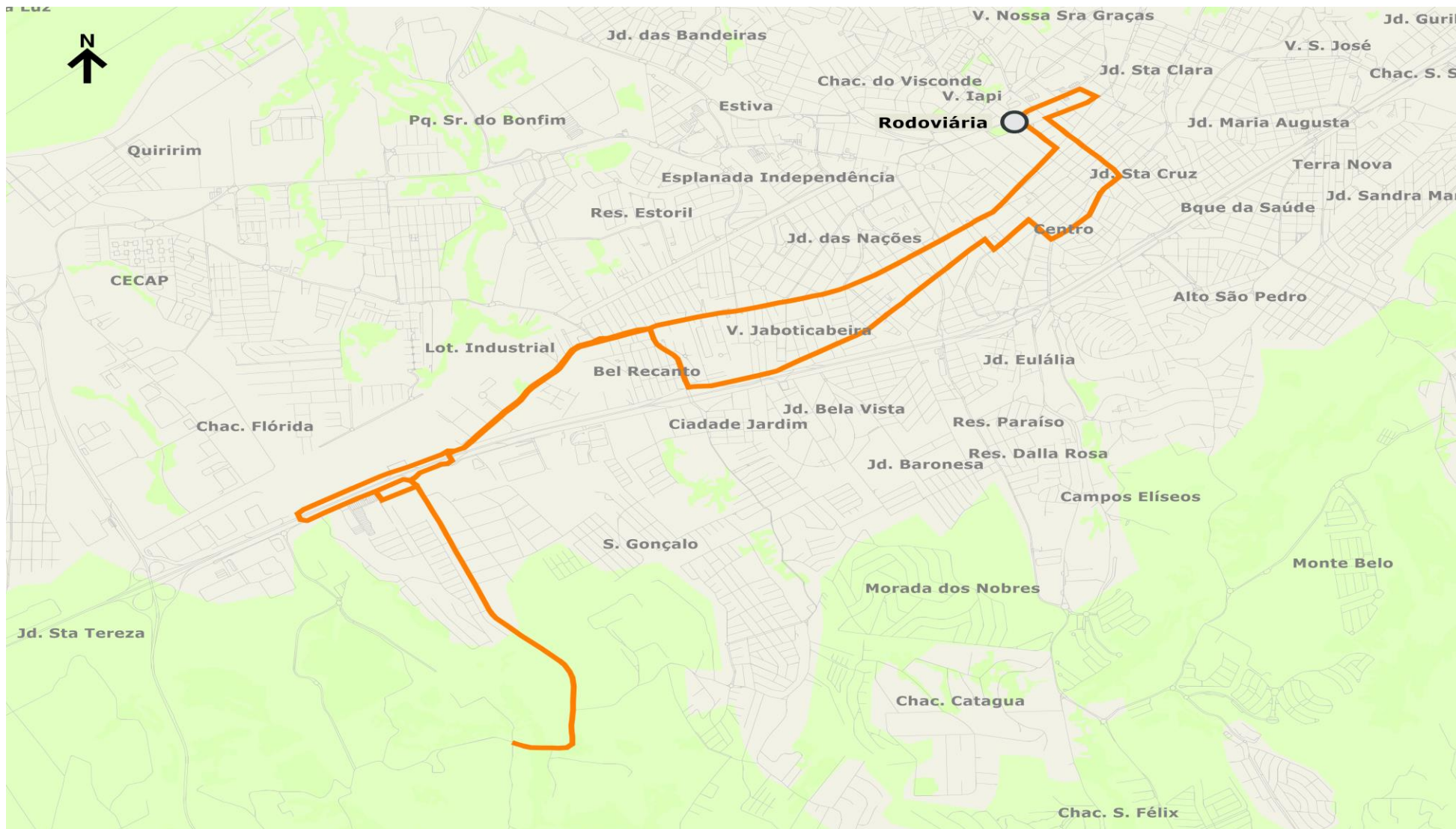
Produção Quilométrica (SB): 164

Produção Quilométrica (DO): 164

Quantidade de viagens por faixa horária:

Faixa Horária	Dia Útil	Sábado	Domingo
4	0	0	0
5	0	0	0
6	0	0	0
7	0	0	0
8	0	0	0
9	0	0	0
10	0	1	1
11	1	0	0
12	1	0	0
13	0	0	0
14	1	1	1
15	1	1	1
16	1	1	1
17	0	0	0
18	1	1	1
19	1	0	0
20	1	1	0
21	1	0	1
22	0	0	1
23	0	1	0
0	1	0	0

Reestruturação do Sistema de Transporte Público Municipal de Taubaté



Reestruturação do Sistema de Transporte Público Municipal de Taubaté



Itinerário

Ida:

Terminal Urbano (Rodoviária Velha)
Rua Joaquim Távora
Rua Capitão Cirilo Lobato
Av. Granadeiro Guimarães
Rua Jacques Felix
Av. Desembargador Paulo de Oliveira Costa
Rua Cel. Gomes Nogueira
Rua Dr. Pedro Costa
Rua Voluntário Pena Ramos
Rua Mal. Artur da Costa e Silva
Av. Bandeirantes
Av. Assis Chateaubriand
Av. Independência
Av. dos Bandeirantes(até túnel sobre Córrego Piracangagua)
Av. Dom Pedro I(até Shopping Novo)
Av. Álvaro Marcondes de Mattos
Estrada Municipal José Candido de Oliveira
Estrada do Barreiro

Volta:

Estrada do Barreiro
Av. Euzira Tavares Matos
Av. Deputado Tarcílio Bernardo
Av. Euzira Tavares Matos
Rua Saturnino Pereira de Castro
Rua Cosme Neri da Silva
Estrada do Barreiro
Av. Assis Chateaubriand
Rua Natanael de Oliveira Vale
Av. Assis Chateaubriand
Av. Independência
Rua Dr. Emilio Winther
Rua XV de Novembro
Rua Dona Chiquinha de Matos
Pq. Dr. Barbosa de Oliveira
Terminal Urbano (Rodoviária Velha)

Reestruturação do Sistema de Transporte Público Municipal de Taubaté



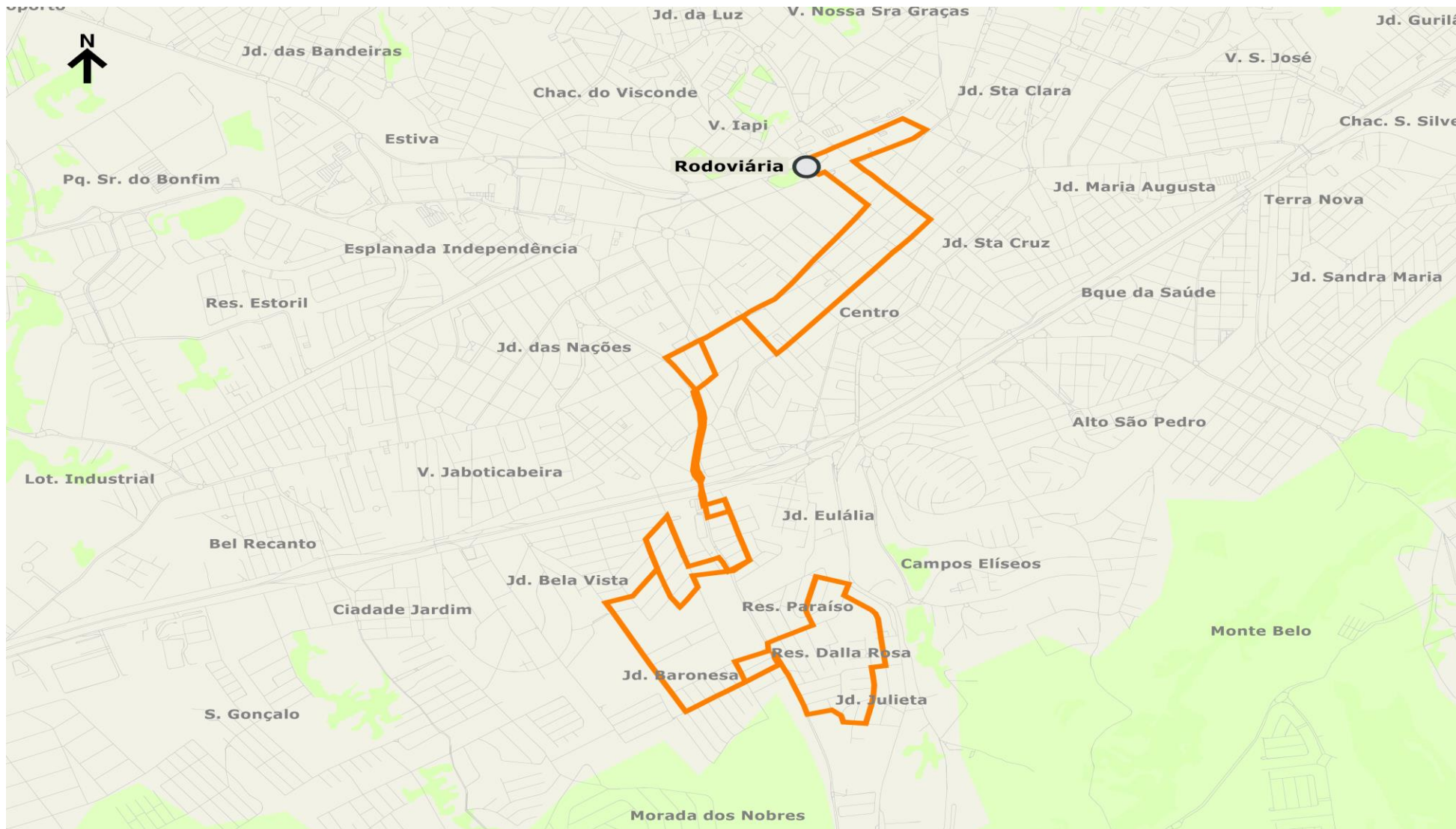
Código: 5 **Nome:** Cidade de Deus – Rod. Velha (Jardim Paulista e Baronesa)

Extensão (km): **Ida:** 8,0 **Volta:** 8,0

Tipo de Veículo: Midiônibus II
Classificação: Urbana - Radial
Atendimento: Base
Terminal Principal: Rodoviária Velha
Terminal Secundário: Cidade de Deus
Frota: 0
Viagens Dia Útil: 6
Viagens Sábado: 14
Viagens Domingo: 13
Tempos de Viagem (min.) 45
Produção Quilométrica (DU): 96
Produção Quilométrica (SB): 224
Produção Quilométrica (DO): 208

Quantidade de viagens por faixa horária:			
Faixa Horária	Dia Útil	Sábado	Domingo
4	0	0	0
5	1	1	1
6	0	1	1
7	0	0	0
8	0	1	1
9	0	1	1
10	0	0	0
11	1	1	1
12	0	1	1
13	0	0	0
14	0	1	1
15	0	1	1
16	0	1	1
17	0	0	0
18	0	1	1
19	1	0	0
20	0	1	1
21	1	1	1
22	1	1	1
23	1	1	0
0	0	0	0

Reestruturação do Sistema de Transporte Público Municipal de Taubaté



Reestruturação do Sistema de Transporte Público Municipal de Taubaté



Itinerário

Ida:

Terminal Urbano (Rodoviária Velha)
Rua Joaquim Távora / Rua Capitão Cirilo Lobato
Av. Granadeiro Guimarães
Rua Jacques Felix / Rua Marquês Herval
Rua Dr. Pedro Costa / Rua Voluntario Pena Ramos
Rua Mal. Artur da Costa e Silva /
Av. Professor Walter Thaumaturgo
Rua Professora Escolástica Maria de Jesus
Rua Gonçalves Dias
Rua Antônio Castilho Marcondes
Rua Irmã Cornelia / Rua Lourenço Righetti
Rua Marinheiro Marcilio Dias
Av. Itambé / Av. Cônego Antônio Moreira da Costa
Rua Antônio Carlos de Alvarenga Junior
Rua Embaixador José Carlos de Macedo Soares
Rua Vicente Constantino
Rua Expedicionário Benedito de Moura
Av. José Bonifácio Moreira / Rua Ildefonso Ferreira dos Santos
Av. Monsenhor Gonzaga de Moura / Rua Gaspar Vaz da Cunha
Rua Padre José Claudemir Madella
Av. Olmira Ortiz Pato
Av. Itambé / Rua Maria Jose da Cruz
Rua Professora Escolástica Maria de Jesus
Av. Manoel dos Santos / Rua Benedito Leite
Rua Vicente Gilson Gifone

Volta:

Rua Vicente Gilson Gifone
Av. Manoel dos Santos
Rua Francisco Simões Corrêa de Araújo
Rua Constantino Frugoli
Rua Jair Alves da Cunha
Rua Luis Guitiliano de Souza
Rua Maria de Fatima Sene Ferrari
Rua Luis Tuan
Rua Augusta Basso
Rua Gilbertina da Silva
Rua Professora Escolástica Maria de Jesus
Rua Olmira Ortiz pato
Rua Expedicionário Benedito de Moura
Rua Luís dos Santos
Rua Cinco de Dezembro
Rua José Leandro dos Santos
Rua Ministro José de Moura Resende
Rua Embaixador José Carlos de Macedo Soares
Av. Cônego Antônio Moreira da Costa
Av. Itambé
Rua Professora Escolástica Maria de Jesus
Rua Lourenço Righetti
Rua Irmã Cornelia
Rua Antônio Castilho Marcondes
Rua Antônio de Deus Andrade
Rua Professora Escolástica Maria de Jesus
Av. Professor Walter Thaumaturgo
Rua Dr. Emilio Winther
Rua XV de Novembro
Rua Dona Chiquinha de Matos
Terminal Urbano (Rodoviária Velha)

Reestruturação do Sistema de Transporte Público Municipal de Taubaté



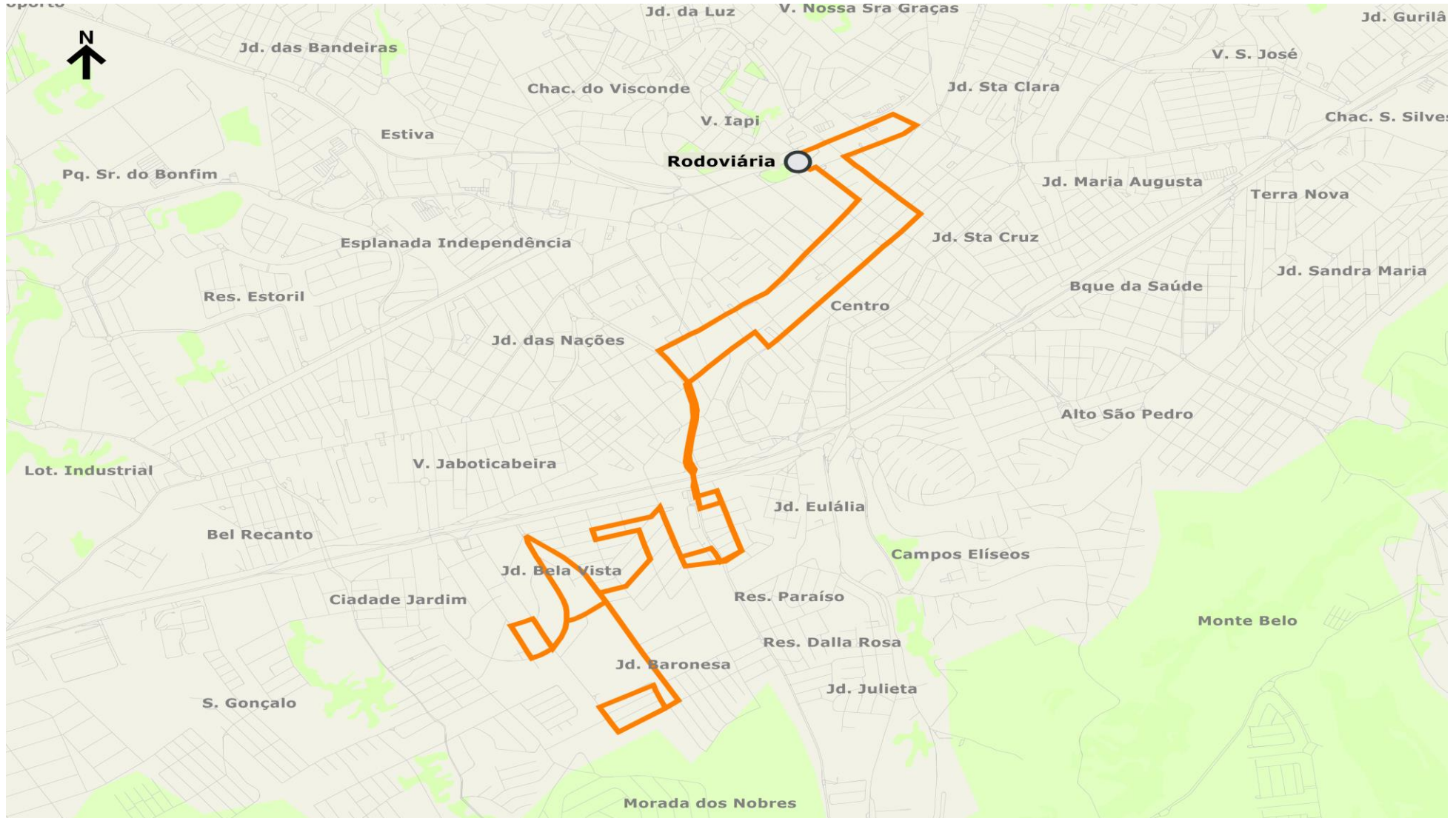
Código: 5 **Nome:** Cidade de Deus – Rod. Velha (Jardim Paulista via Creche)

Extensão (km): **Ida:** 9,5 **Volta:** 9,5

Tipo de Veículo: Midiônibus II
Classificação: Urbana - Radial
Atendimento: Atendimento
Terminal Principal: Rodoviária Velha
Terminal Secundário: Cidade de Deus
Frota: 1
Viagens Dia Útil: 4
Viagens Sábado: 0
Viagens Domingo: 0
Tempos de Viagem (min.): 48
Produção Quilométrica (DU): 76
Produção Quilométrica (SB): 0
Produção Quilométrica (DO): 0

Quantidade de viagens por faixa horária:			
Faixa Horária	Dia Útil	Sábado	Domingo
4	0	0	0
5	0	0	0
6	0	0	0
7	1	0	0
8	0	0	0
9	0	0	0
10	1	0	0
11	0	0	0
12	0	0	0
13	1	0	0
14	0	0	0
15	1	0	0
16	0	0	0
17	0	0	0
18	0	0	0
19	0	0	0
20	0	0	0
21	0	0	0
22	0	0	0
23	0	0	0
0	0	0	0

Reestruturação do Sistema de Transporte Público Municipal de Taubaté



Reestruturação do Sistema de Transporte Público Municipal de Taubaté



Itinerário

Ida:

Terminal Urbano (Rodoviária Velha)
Rua Joaquim Távora
Rua Capitão Cirilo Lobato
Av. Granadeiro Guimarães
Rua Jacques Felix
Rua Marquês Herval
Rua Dr. Pedro Costa
Rua Voluntario Pena Ramos
Rua Mal. Artur da Costa e Silva
Av. Professor Walter Thaumaturgo
Rua Professora Escolástica Maria de Jesus
Rua Gonçalves Dias
Rua Antônio Castilho Marcondes
Rua Irmã Cornelia
Rua Lourenço Righetti
Rua Marinheiro Marcilio Dias
Av. Itambé
Av. Cônego Antônio Moreira da Costa
Rua Antônio Carlos de Alvarenga Junior
Rua Embaixador José Carlos de Macedo Soares
Rua Vicente Constantino
Rua Expedicionário Benedito de Moura
Av. José Bonifácio Moreira
Rua Ildelfonso Ferreira dos Santos
Av. Monsenhor Gonzaga de Moura
Rua Gaspar Vaz da Cunha

Volta:

Rua Gaspar Vaz da Cunha
Rua Padre José Claudemir Madella
Av. Olmira Ortiz Pato
Rua Expedicionário Benedito de Moura
Rua Vicente Constantino
Rua Embaixador José Carlos de Macedo Soares
Rua Antônio Carlos de Alvarenga Junior
Av. Cônego Antônio Moreira da Costa
Rua da Imprensa
Rua Professora Escolástica Maria de Jesus
Rua Lourenço Righetti
Rua Irmã Cornelia
Rua Antônio Castilho Marcondes
Rua Antônio de Deus Andrade
Rua Professora Escolástica Maria de Jesus
Av. Professor Walter Thaumaturgo
Rua Dr. Emilio Winther
Rua XV de Novembro
Rua Dona Chiquinha de Matos
Parque Dr. Barbosa de Oliveira
Terminal Urbano (Rodoviária Velha)

Reestruturação do Sistema de Transporte Público Municipal de Taubaté



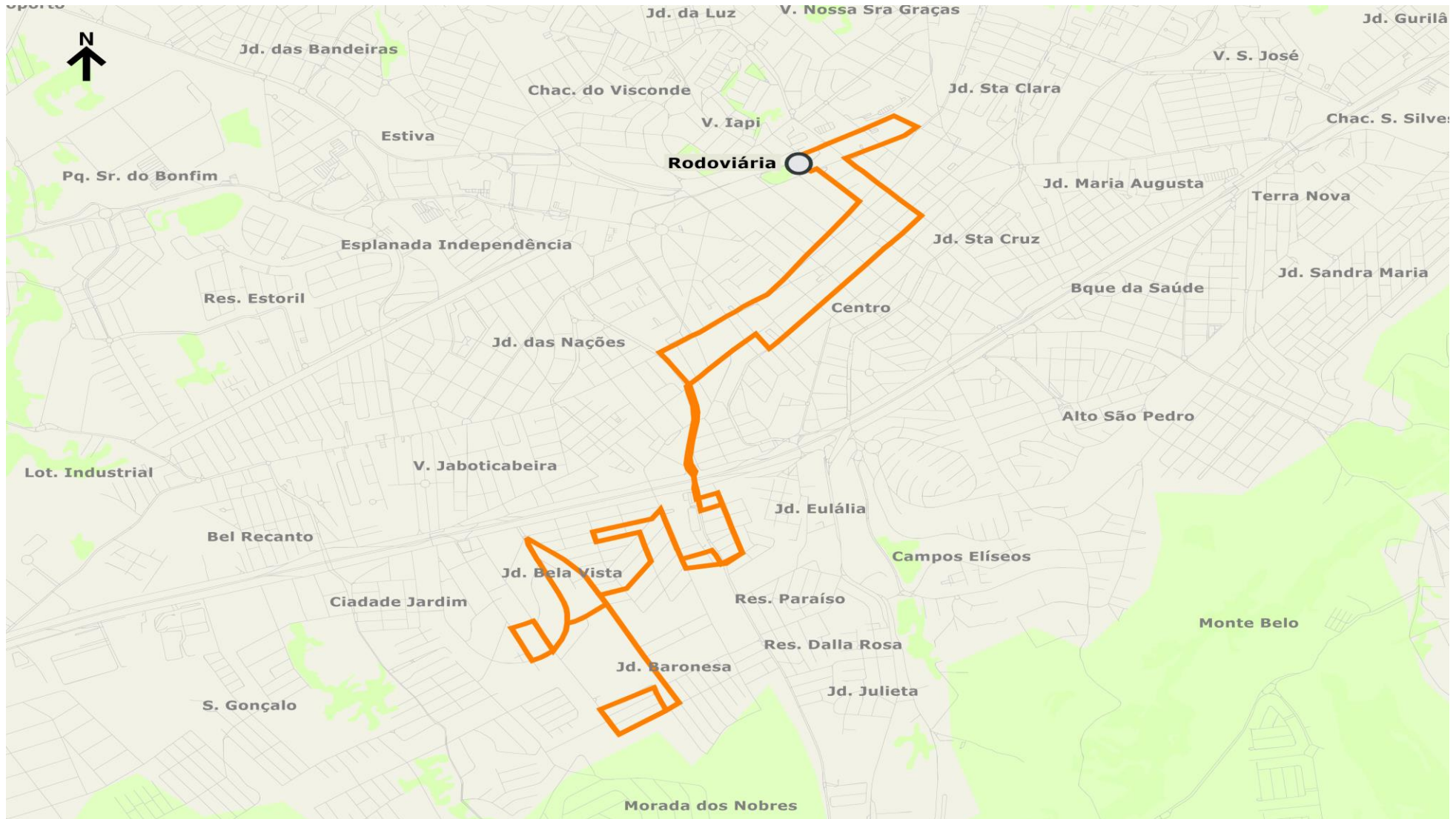
Código: 5 **Nome:** Cidade de Deus – Rod. Velha (Jardim Paulista via Pronto atendimento)

Extensão (km): **Ida:** 6,8 **Volta:** 6,8

Tipo de Veículo: Midiônibus II
Classificação: Urbana - Radial
Atendimento: Atendimento
Terminal Principal: Rodoviária Velha
Terminal Secundário: Cidade de Deus
Frota: 0
Viagens Dia Útil: 5
Viagens Sábado: 0
Viagens Domingo: 0
Tempos de Viagem (min.): 51
Produção Quilométrica (DU): 68
Produção Quilométrica (SB): 0
Produção Quilométrica (DO): 0

Quantidade de viagens por faixa horária:			
Faixa Horária	Dia Útil	Sábado	Domingo
4	0	0	0
5	0	0	0
6	0	0	0
7	0	0	0
8	1	0	0
9	0	0	0
10	0	0	0
11	0	0	0
12	1	0	0
13	0	0	0
14	1	0	0
15	0	0	0
16	0	0	0
17	1	0	0
18	1	0	0
19	0	0	0
20	0	0	0
21	0	0	0
22	0	0	0
23	0	0	0
0	0	0	0

Reestruturação do Sistema de Transporte Público Municipal de Taubaté



Reestruturação do Sistema de Transporte Público Municipal de Taubaté



Itinerário

Ida:

Terminal Urbano (Rodoviária Velha)
Rua Joaquim Távora
Rua Capitão Cirilo Lobato
Av. Granadeiro Guimarães
Rua Jacques Felix
Rua Marquês Herval
Rua Dr. Pedro Costa
Rua Voluntario Pena Ramos
Rua Mal. Artur da Costa e Silva
Av. Professor Walter Thaumaturgo
Rua Professora Escolástica Maria de Jesus
Rua Gonçalves Dias
Rua Antônio Castilho Marcondes
Rua Irmã Cornelia
Rua Lourenço Righetti
Rua Marinheiro Marcilio Dias
Av. Itambé
Av. Cônego Antônio Moreira da Costa
Rua Antônio Carlos de Alvarenga Junior
Rua Embaixador José Carlos de Macedo Soares
Rua Vicente Constantino
Rua Expedicionário Benedito de Moura
Av. Olmira Ortiz Pato
Rua Capitão Antônio Raposo Barreto
Rua Rachel Koter Resnichenco
Rua Gaspar Vaz da Cunha
Av. Monsenhor Gonzaga de Moura
Rua Ildfonso Ferreira dos Santos
Av. José Bonifácio Moreira

Volta:

Av. José Bonifácio Moreira
Rua Embaixador José Carlos de Macedo Soares
Rua Vicente Constantino
Rua Embaixador José Carlos de Macedo Soares
Rua Antônio Carlos de Alvarenga Junior
Av. Cônego Antônio Moreira da Costa
Rua da Imprensa
Rua Professora Escolástica Maria de Jesus
Rua Lourenço Righetti
Rua Irmã Cornelia
Rua Antônio Castilho Marcondes
Rua Antônio de Deus Andrade
Rua Professora Escolástica Maria de Jesus
Av. Professor Walter Thaumaturgo
Rua Dr. Emilio Winther
Rua XV de Novembro
Rua Dona Chiquinha de Matos
Parque Dr. Barbosa de Oliveira
Terminal Urbano (Rodoviária Velha)

Reestruturação do Sistema de Transporte Público Municipal de Taubaté



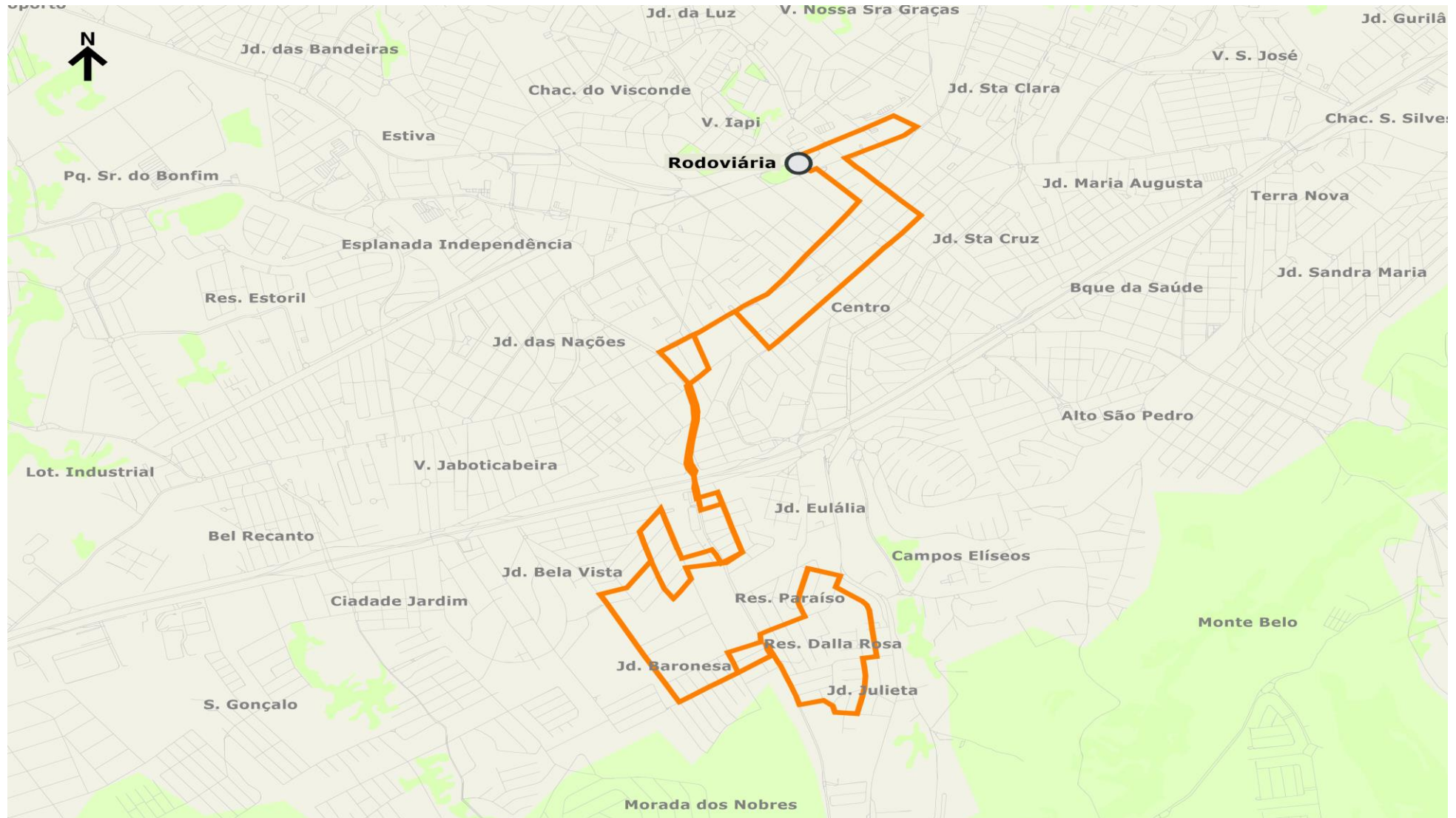
Código: 5 **Nome:** Cidade de Deus – Rod. Velha (Baronesa)

Extensão (km): **Ida:** 7,9 **Volta:** 7,9

Tipo de Veículo: Midiônibus II
Classificação: Urbana - Radial
Atendimento: Atendimento
Terminal Principal: Rodoviária Velha
Terminal Secundário: Cidade de Deus
Frota: 1
Viagens Dia Útil: 8
Viagens Sábado: 0
Viagens Domingo: 0
Tempos de Viagem (min.): 45
Produção Quilométrica (DU): 126
Produção Quilométrica (SB): 0
Produção Quilométrica (DO): 0

Quantidade de viagens por faixa horária:			
Faixa Horária	Dia Útil	Sábado	Domingo
4	0	0	0
5	0	0	0
6	1	0	0
7	1	0	0
8	0	0	0
9	1	0	0
10	0	0	0
11	1	0	0
12	0	0	0
13	1	0	0
14	0	0	0
15	1	0	0
16	1	0	0
17	1	0	0
18	0	0	0
19	0	0	0
20	0	0	0
21	0	0	0
22	0	0	0
23	0	0	0
0	0	0	0

Reestruturação do Sistema de Transporte Público Municipal de Taubaté



Reestruturação do Sistema de Transporte Público Municipal de Taubaté



Itinerário

Ida:

Terminal Urbano (Rodoviária Velha)
Rua Joaquim Távora
Rua Capitão Cirilo Lobato
Av. Granadeiro Guimarães
Rua Jacques Felix
Rua Marquês Herval
Rua Dr. Pedro Costa
Rua Voluntario Pena Ramos
Rua Mal. Artur da Costa e Silva
Av. Professor Walter Thaumaturgo
Rua Professora Escolástica Maria de Jesus
Rua Gonçalves Dias
Rua Antônio Castilho Marcondes
Rua Irmã Cornelia
Rua Lourenço Righetti
Rua Marinheiro Marcilio Dias
Av. Itambé
Rua Evaristo Ferreira da Costa
Rua José Leandro dos Santos
Rua Cinco de Dezembro
Rua Luís dos Santos
Rua Expedicionário Benedito de Moura
Rua Olmira Ortiz Pato
Av. Itambé
Rua Maria José da Cruz
Rua Professora Escolástica Maria de Jesus
Av. Manoel dos Santos
Rua Benedito Leite
Rua Vicente Gilson Gifone

Volta:

Rua Vicente Gilson Gifone
Av. Manoel dos Santos
Rua Francisco Simões Corrêa de Araújo
Rua Constantino Frugoli
Rua Jair Alves da Cunha
Rua Luis Guitiliano de Souza
Rua Maria de Fatima Sene Ferrari
Rua Luis Tuan / Rua Augusta Basso
Rua Gilbertina da Silva
Rua Professora Escolástica Maria de Jesus
Rua Olmira Ortiz pato
Rua Expedicionário Benedito de Moura
Rua Luís dos Santos / Rua Cinco de Dezembro
Rua José Leandro dos Santos
Av. Cônego Antônio Moreira da Costa
Av. Itambé / Rua da Imprensa
Rua Professora Escolástica Maria de Jesus
Rua Lourenço Righetti
Rua Irmã Cornelia
Rua Antônio Castilho Marcondes
Rua Antônio de Deus Andrade
Rua Professora Escolástica Maria de Jesus
Av. Professor Walter Thaumaturgo
Rua Dr. Emilio Winther
Rua XV de Novembro
Rua Dona Chiquinha de Matos
Parque Dr. Barbosa de Oliveira
Terminal Urbano (Rodoviária Velha)

Reestruturação do Sistema de Transporte Público Municipal de Taubaté



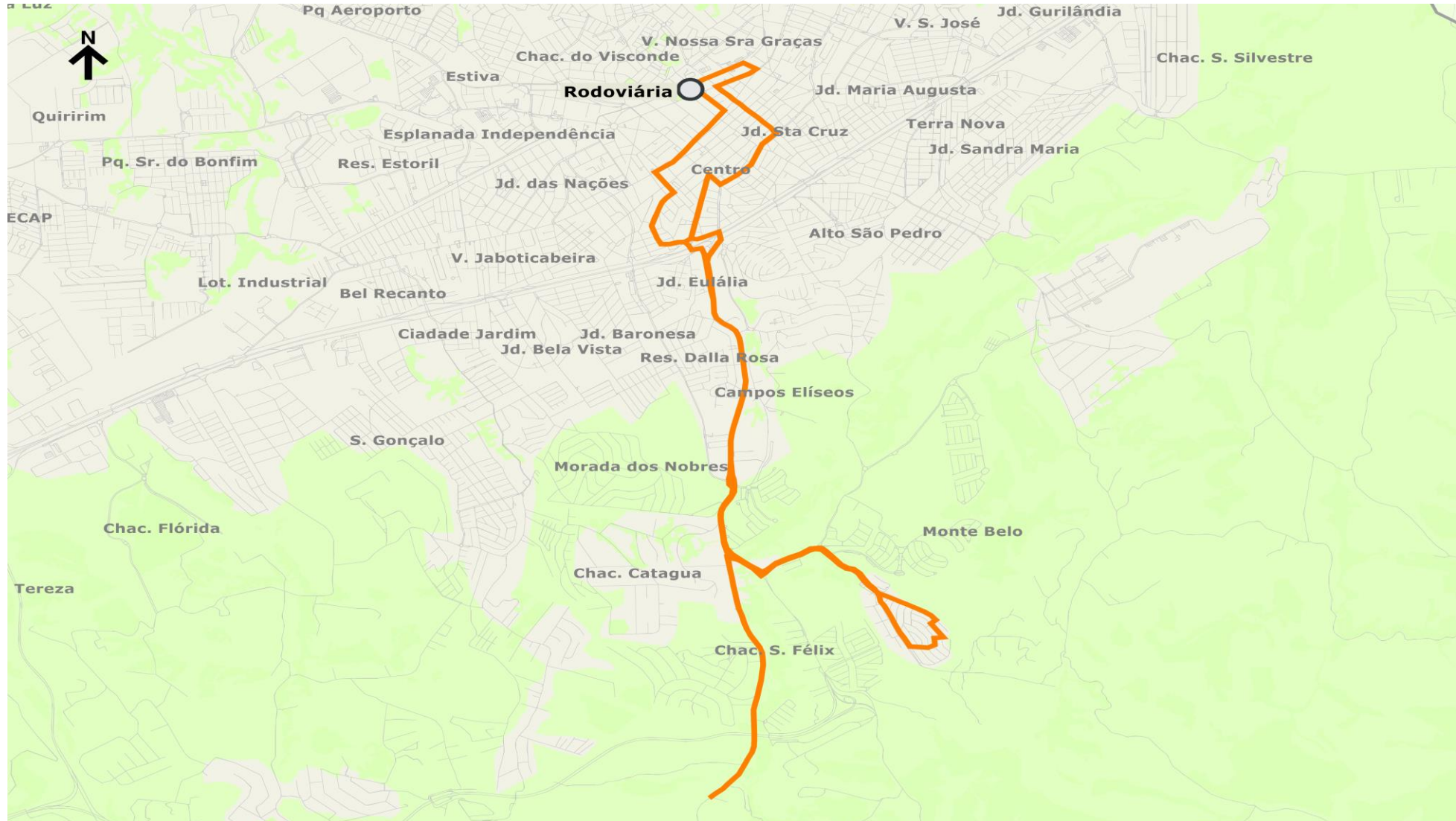
Código: 6 **Nome:** Rodoviária Velha – Marlene Miranda (Via Baraceia)

Extensão (km): **Ida:** 12,4 **Volta:** 12,4

Tipo de Veículo: Midiônibus II
Classificação: Urbana - Radial
Atendimento: Atendimento
Terminal Principal: Rodoviária Velha
Terminal Secundário: Marlene Miranda
Frota: 1
Viagens Dia Útil: 6
Viagens Sábado: 1
Viagens Domingo: 0
Tempos de Viagem (min.): 64
Produção Quilométrica (DU): 148
Produção Quilométrica (SB): 25
Produção Quilométrica (DO): 0

Quantidade de viagens por faixa horária:			
Faixa Horária	Dia Útil	Sábado	Domingo
4	0	0	0
5	0	0	0
6	1	0	0
7	1	1	0
8	0	0	0
9	0	0	0
10	0	0	0
11	1	0	0
12	0	0	0
13	0	0	0
14	0	0	0
15	0	0	0
16	0	0	0
17	0	0	0
18	1	0	0
19	1	0	0
20	0	0	0
21	0	0	0
22	1	0	0
23	0	0	0
0	0	0	0

Reestruturação do Sistema de Transporte Público Municipal de Taubaté



Reestruturação do Sistema de Transporte Público Municipal de Taubaté



Itinerário

Ida:

Terminal Urbano (Rodoviária Velha)
Rua Joaquim Távora
Rua Capitão Cirilo Lobato
Av. Granadeiro Guimarães
Rua Jacques Felix
Av. Desembargador de Oliveira Costa
Rua Cel. Gomes de Oliveira
Rua Dr. Jorge Winther
Rua Humaitá
Av. da Saudade
Rodovia Dr. Osvaldo Cruz
Estrada Antônio de Angelis
APAE
Estrada Antônio de Angelis
Rua do Boracéia
Estrada Municipal Antônio de Angelis
Rodovia Dr. Osvaldo Cruz
Estrada Antônio de Angelis
Rodovia Dr. Osvaldo Cruz
Estrada Municipal Itapeçirica
Estrada Municipal Itapeçirica de baixo
Rua José da Conceição (antiga Rua 1)
Rua Homero Xavier Lopes
Rua Oscar Ferreira (antiga Rua 2)
Rua Dezoito
Municipal Itapeçirica
Estrada Municipal Itapeçirica de baixo
Rua José da Conceição (antiga Rua 1)
Rua Homero Xavier Lopes
Rua Oscar Ferreira (antiga Rua 2)
Rua Dezoito

Volta:

Rua João Benedito Lobo dos Santos
Rua Leoni Machetim
Rua 8
Estrada Itapeçirica de Baixo
Estrada de Itapeçirica
Rodovia Osvaldo Cruz
Rua Primavera
Av. Bandeirantes
Av. Kubitschek de Oliveira
Rua Voluntário Pena Ramos
Rua Dr. Emilio Winther
Pça. Oito de Maio
XV de Novembro
Rua Dona Chiquinha de Mattos
Pq. Dr. Barbosa de Oliveira
Terminal Urbano (Rodoviária Velha)

Reestruturação do Sistema de Transporte Público Municipal de Taubaté



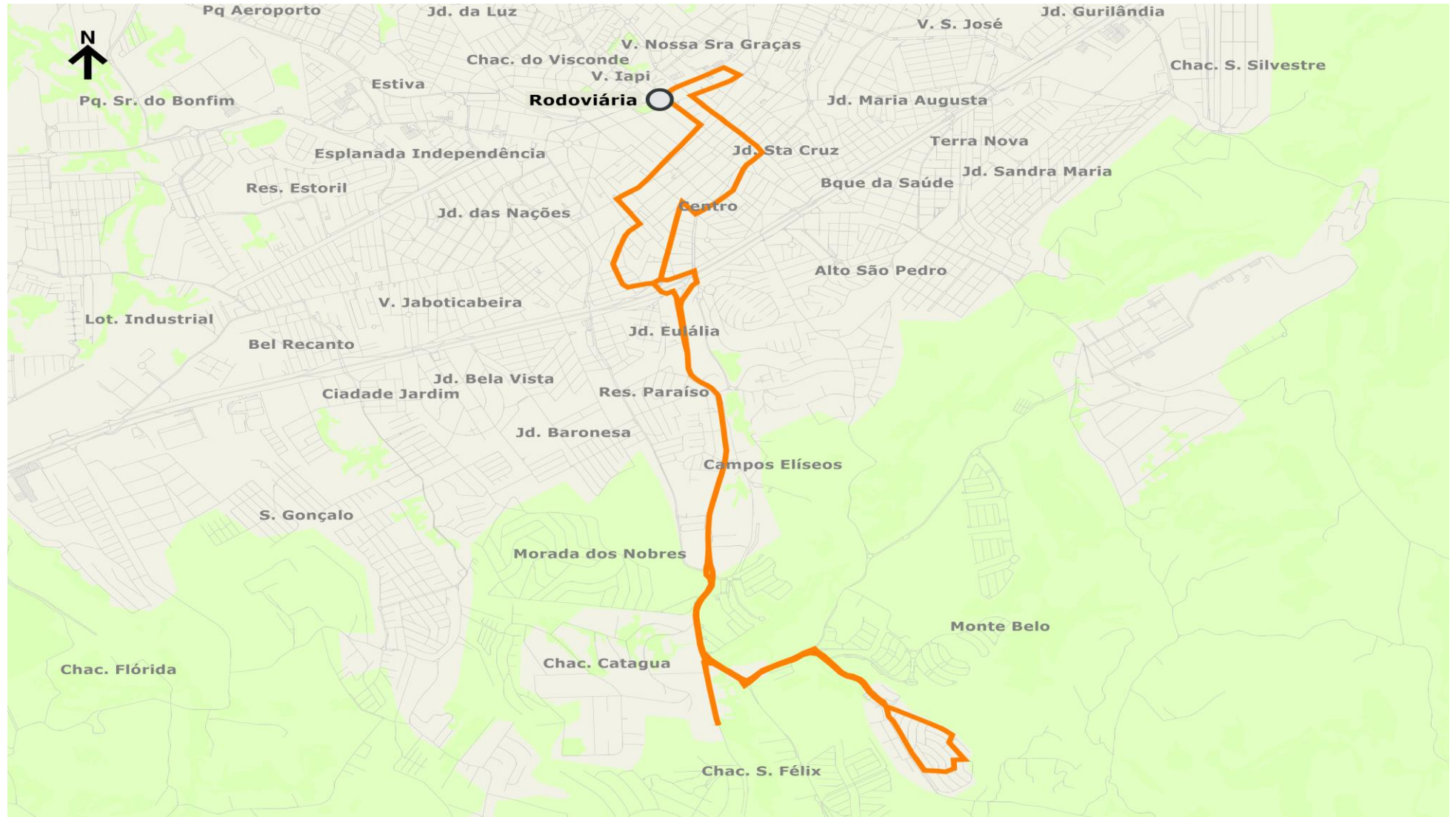
Código: 6 **Nome:** Rodoviária Velha – Marlene Miranda (Via Apae)

Extensão (km): **Ida:** 10,1 **Volta:** 10,1

Tipo de Veículo: Midiônibus II
Classificação: Urbana - Radial
Atendimento: Base
Terminal Principal: Rodoviária Velha
Terminal Secundário: Marlene Miranda
Frota: 1
Viagens Dia Útil: 20
Viagens Sábado: 19
Viagens Domingo: 14
Tempos de Viagem (min.): 53
Produção Quilométrica (DU): 403
Produção Quilométrica (SB): 382
Produção Quilométrica (DO): 282

Quantidade de viagens por faixa horária:			
Faixa Horária	Dia Útil	Sábado	Domingo
4	0	0	0
5	1	1	1
6	2	1	1
7	1	1	1
8	1	1	0
9	1	1	1
10	1	1	1
11	1	2	0
12	1	1	1
13	1	2	1
14	2	1	1
15	2	0	0
16	1	1	1
17	1	1	1
18	1	1	1
19	0	0	1
20	1	1	0
21	1	1	1
22	0	1	1
23	0	1	0
0	1	0	0

Reestruturação do Sistema de Transporte Público Municipal de Taubaté



Reestruturação do Sistema de Transporte Público Municipal de Taubaté



Itinerário

Ida:

Terminal Urbano (Rodoviária Velha)
Rua Joaquim Távora
Rua Capitão Cirilo Lobato
Av. Granadeiro Guimarães
Rua Jacques Felix
Av. Desembargador de Oliveira Costa
Rua Cel. Gomes de Oliveira
Rua Dr. Jorge Winther
Rua Humaitá
Av. da Saudade
Rodovia Dr. Osvaldo Cruz
Estrada Antônio de Angelis (APAE)
Estrada Antônio de Angelis
Rodovia Dr. Osvaldo Cruz
Estrada Municipal Itapeçirica
Estrada Municipal Itapeçirica de baixo
Rua José da Conceição (antiga Rua 1)
Rua Homero Xavier Lopes
Rua Oscar Ferreira (antiga Rua 2)
Rua Dezoito

Volta:

Rua João Benedito Lobo dos Santos
Rua Leoni Machetim
Rua 8
Estrada Itapeçirica de Baixo
Estrada de Itapeçirica
Rodovia Osvaldo Cruz
Rua Primavera
Av. Bandeirantes
Av. Kubitschek de Oliveira
Rua Voluntário Pena Ramos
Rua Dr. Emilio Winther
Rua Visconde do Rio Branco
Rua Dona Chiquinha de Mattos
Pq. Dr. Barbosa de Oliveira
Terminal Urbano (Rodoviária Velha)

Reestruturação do Sistema de Transporte Público Municipal de Taubaté



Código: 7 **Nome:** Rodoviária Velha / Vila Aparecida

Extensão (km): **Ida:** 10,6 **Volta:** 10,6

Tipo de Veículo: Midiônibus II
Classificação: Urbana - Radial
Atendimento: Base
Terminal Principal: Rodoviária Velha
Terminal Secundário: Vila Aparecida
Frota: 2
Viagens Dia Útil: 27
Viagens Sábado: 19
Viagens Domingo: 13
Tempos de Viagem (min.) 58
Produção Quilométrica (DU): 571
Produção Quilométrica (SB): 402
Produção Quilométrica (DO): 275

Quantidade de viagens por faixa horária:			
Faixa Horária	Dia Útil	Sábado	Domingo
4	0	0	0
5	2	1	1
6	2	2	1
7	2	1	1
8	2	1	0
9	1	2	1
10	1	1	0
11	1	1	1
12	2	1	1
13	2	1	0
14	1	1	1
15	1	1	1
16	1	1	1
17	1	1	0
18	2	0	1
19	2	1	1
20	1	0	0
21	1	1	1
22	1	1	1
23	1	0	0
0	0	1	0

Reestruturação do Sistema de Transporte Público Municipal de Taubaté



Reestruturação do Sistema de Transporte Público Municipal de Taubaté



Itinerário

Ida:

Terminal Urbano (Rodoviária Velha)
Rua Joaquim Távora
Rua Capitão Cirilo Lobato
Av. Granadeiro Guimarães
Rua Cel. Augusto Monteiro
Av. José Olegário de Barros
Rua Padre Fischer
Av. Dr. Pereira Barbosa
Av. Bartolomeu Bueno
Rua Tavares Filho
Rua Francisco Escobar
Av. Santa Cruz do Areão
Rua Dr. Miguel Vieira Ferreira
Rua Vicente Santoro
Rua Anísio Salim Assaf
Rua Ivan Costa / Rua Elpídio dos Santos
Rua José Isaias Monteiro dos Santos
Rua Martin Luther King
Rua Ana Perpétua Marquês
Av. Dr. Cesar Costa / Rua Corrêa Gomes
Av. Dr. José Getúlio Monteiro
Rua Dr. Moises Calile Junior
Av. Engenheiro Milton de Alvarenga Peixoto
Rua Maria Aparecida Esquilante Meireles
Rua Humberto Fernandes Pinto
Rua Palmira Aparecida de Moraes
Rua Oito / Rua Carlos Matos de Carvalho
Rua José do Sacramento Silva
Rua João Alves de Brito / Rua Oito
Av. Voluntário Benedito Sergio

Volta:

Av. Voluntário Benedito Sergio
Rua Aparecida Cazal
Rua Sete / Rua Oito
Rua João Alves de Brito
Rua José do Sacramento Silva
Rua Carlos Matos de Carvalho
Rua Oito / Rua Palmira Aparecida de Moraes
Rua Humberto Fernandes Pinto
Rua Rosângela Maria Pinto / Rua Luis Henrique Marquês
Rua Maria Aparecida Esquilante Meireles
Av. Engenheiro Milton de Alvarenga Peixoto
Rua Dr. Moises Calile Junior / Av. Dr. José Getúlio Monteiro
Rua Corrêa Gomes / Rua José Ramos Ortiz
Rua Ana Perpétua Marquês
Rua Martin Luther King
Rua José Isaias Monteiro dos Santos
Rua Elpídio dos Santos / Rua Ivan Costa
Rua Anísio Salim Assaf / Rua Vicente Santoro
Rua Dr. Miguel Vieira Ferreira
Av. Santa Cruz do Areão
Rua Euclides da Cunha / Rua Bartolomeu Bueno
Av. Dr. Pereira Barbosa
Rua José Vicente de Barros
Av. José Olegário de Barros
Rua Jacques Félix / Rua Marquês do Herval
Rua Bispo Rodovalho
Rua Dona Chiquinha de Matos
Av. Granadeira Guimarães
Terminal Urbano (Rodoviária Velha)

Reestruturação do Sistema de Transporte Público Municipal de Taubaté



Código: 8 **Nome:** Parque Aeroporto – Terminal Rod. Urbano (Rod. Velha) (Estiva)

Extensão (km): **Ida:** 7,6 **Volta:** 7,6

Tipo de Veículo: Midiônibus II
Classificação: Urbana - Radial
Atendimento: Atendimento
Terminal Principal: Rodoviária Velha
Terminal Secundário: Parque Aeroporto
Frota: 1
Viagens Dia Útil: 18
Viagens Sábado: 6
Viagens Domingo: 5
Tempos de Viagem (min.): 45
Produção Quilométrica (DU): 273
Produção Quilométrica (SB): 91
Produção Quilométrica (DO): 76

Quantidade de viagens por faixa horária:			
Faixa Horária	Dia Útil	Sábado	Domingo
4	0	0	0
5	1	1	1
6	1	0	0
7	1	0	0
8	2	0	0
9	1	1	1
10	1	1	0
11	1	0	0
12	1	1	1
13	1	0	0
14	1	1	0
15	1	0	1
16	1	1	0
17	1	0	1
18	2	0	0
19	0	0	0
20	1	0	0
21	1	0	0
22	0	0	0
23	0	0	0
0	0	0	0

Reestruturação do Sistema de Transporte Público Municipal de Taubaté



Reestruturação do Sistema de Transporte Público Municipal de Taubaté



Itinerário

Ida:

Terminal Urbano (Rodoviária Velha)
Av. Granadeiro Guimarães
Av. Nove de Julho
Rua Quatro de Março
Viaduto Vereador Fábio Bueno Patrício (Viaduto Torto)
Rua Edmundo Morewood
Rua dos Passos
Praça Frei Vicente
Av. Voluntário Benedito Sergio
Av. José Francisco Alarcão
Rua Valério de Almeida
Rua São João Evangelista
Av. Jeanne Rosand Guisard
Rua Engenheiro Agrônomo José A. Lopes Vieira
Rua Comandante Gastão Firmino de Azevedo
Rua Augusta Moreira de Castro Guimarães
Rua Dinorá Pereira Ramos Brito
Rua Capitão Adolfo Monteiro
Rua José Dantas
Rua Comandante Gastão Firmino de Azevedo
Rua Dr. Sinésio da Cunha Barbosa
Rua Comandante José Renato Cursino de Moura
Rua Marina de Castilho de Oliveira Costa
Av. Antônio Cursino de Moura
Rua Maria da Glória Aguiar Kater
Av. Geraldo Antônio da Silva
Rua Benedito Tadeu Pião
Rua Antônio Marcondes da Silva

Volta:

Rua Antônio Marcondes da Silva
Rua William Ortiz
Rua Cônego Osvaldo Gemi Chester
Av. Geraldo Antônio da Silva
Rua Maria da Glória Aguiar Kater
Av. Antônio Cursino de Moura
Rua Marina Castilho de Oliveira Costa
Rua Comandante José Renato Cursino de Moura
Rua Dr. Sinésio da Cunha Barbosa
Rua Comandante Gastão Firmino de Azevedo
Rua José Dantas
Rua Cap. Adolfo Monteiro
Rua Dinorá Pereira Ramos Brito
Rua Augusta Moreira de Castro Guimarães
Rua Comandante Gastão Firmino de Azevedo
Rua Engenheiro Agrônomo José A. Lopes Vieira
Av. Jeanne Rosand Guisard
Rua Márcio
Av. Voluntário Benedito Sergio
Rua dos Passos
Av. Charles Schneider
Rua Francisco Eugênio de Toledo
Av. Tiradentes
Rua Dr. Emilio Winther
Rua XV de Novembro
Rua Dona Chiquinha de Mattos
Pq. Dr. Barbosa de Oliveira
Terminal Urbano (Rodoviária Velha)

Reestruturação do Sistema de Transporte Público Municipal de Taubaté



Código: 8 **Nome:** Parque Aeroporto – Terminal Rod. Urbano (Rod. Velha) (Shopping)

Extensão (km): **Ida:** 8,7 **Volta:** 8,7

Tipo de Veículo: Midiônibus II
Classificação: Urbana - Radial
Atendimento: Base
Terminal Principal: Rodoviária Velha
Terminal Secundário: Parque Aeroporto
Frota: 1
Viagens Dia Útil: 21
Viagens Sábado: 10
Viagens Domingo: 7
Tempos de Viagem (min.): 51
Produção Quilométrica (DU): 365
Produção Quilométrica (SB): 174
Produção Quilométrica (DO): 122

Quantidade de viagens por faixa horária:			
Faixa Horária	Dia Útil	Sábado	Domingo
4	0	0	0
5	1	1	1
6	1	1	0
7	2	0	0
8	1	1	0
9	1	1	0
10	1	0	0
11	1	1	1
12	1	0	0
13	1	1	1
14	1	0	0
15	1	1	0
16	1	0	1
17	1	0	0
18	1	0	0
19	1	1	1
20	1	0	0
21	0	1	1
22	1	1	1
23	2	0	0
0	1	0	0

Reestruturação do Sistema de Transporte Público Municipal de Taubaté



Reestruturação do Sistema de Transporte Público Municipal de Taubaté



Itinerário

Ida:

Terminal Urbano (Rodoviária Velha)
Av. Granadeiro Guimarães
Av. Nove de Julho
Rua Quatro de Março
Viaduto Vereador Fábio Bueno Patrício (Viaduto Torto)
Rua Edmundo Morewood
Rua dos Passos
Av. Charles Schneider
Rua Irmãos Albernaz
Rua Barão de Taubaté
Estrada do Pinhão
Av. Antônio Garcia da Cunha
Rua Comandante Gastão Firmino de Azevedo
Rua Augusta Moreira de Castro Guimarães
Rua Dinorá Pereira Ramos Brito
Rua Capitão Adolfo Monteiro
Rua José Dantas
Rua Comandante Gastão Firmino de Azevedo
Rua Dr. Sinésio da Cunha Barbosa
Rua Comandante José Renato Cursino de Moura
Rua Marina de Castilho de Oliveira Costa
Rua Comandante Fernando de Barros Morgado
Rua Dr. Sinésio Cunha Barbosa
Rua Giuseppe Tomaziello
Av. Geraldo Antônio da Silva
Rua Benedito Tadeu Pião
Rua Antônio Marcondes da Silva

Volta:

Rua Antônio Marcondes da Silva
Rua William Ortiz
Rua Cônego Osvaldo Gemi Chester
Av. Geraldo Antônio da Silva
Rua Giuseppe Tomaziello
Rua Dr. Sinésio da Cunha Barbosa
Rua Comandante Fernando de Barros Morgado
Rua Marina Castilho de Oliveira Costa
Rua Comandante José Renato Cursino de Moura
Rua Dr. Sinésio da Cunha Barbosa
Rua Comandante Gastão Firmino de Azevedo
Rua José Dantas
Rua Cap. Adolfo Monteiro
Rua Dinorá Pereira Ramos Brito
Rua Augusta Moreira de Castro Guimarães
Rua Comandante Gastão Firmino de Azevedo
Av. Antônio Garcia da Cunha
Rua Comandante José Renato Cursino de Moura
Rua Irmãos Albernaz
Rua Barão de Taubaté
Av. Cônego João Maria Raimundo da Silva
Av. Charles Schneider
Rua Francisco Eugênio de Toledo
Av. Tiradentes
Rua Dr. Emilio Winther
Rua XV de Novembro
Rua Dona Chiquinha de Mattos
Pq. Dr. Barbosa de Oliveira
Terminal Urbano (Rodoviária Velha)

Reestruturação do Sistema de Transporte Público Municipal de Taubaté



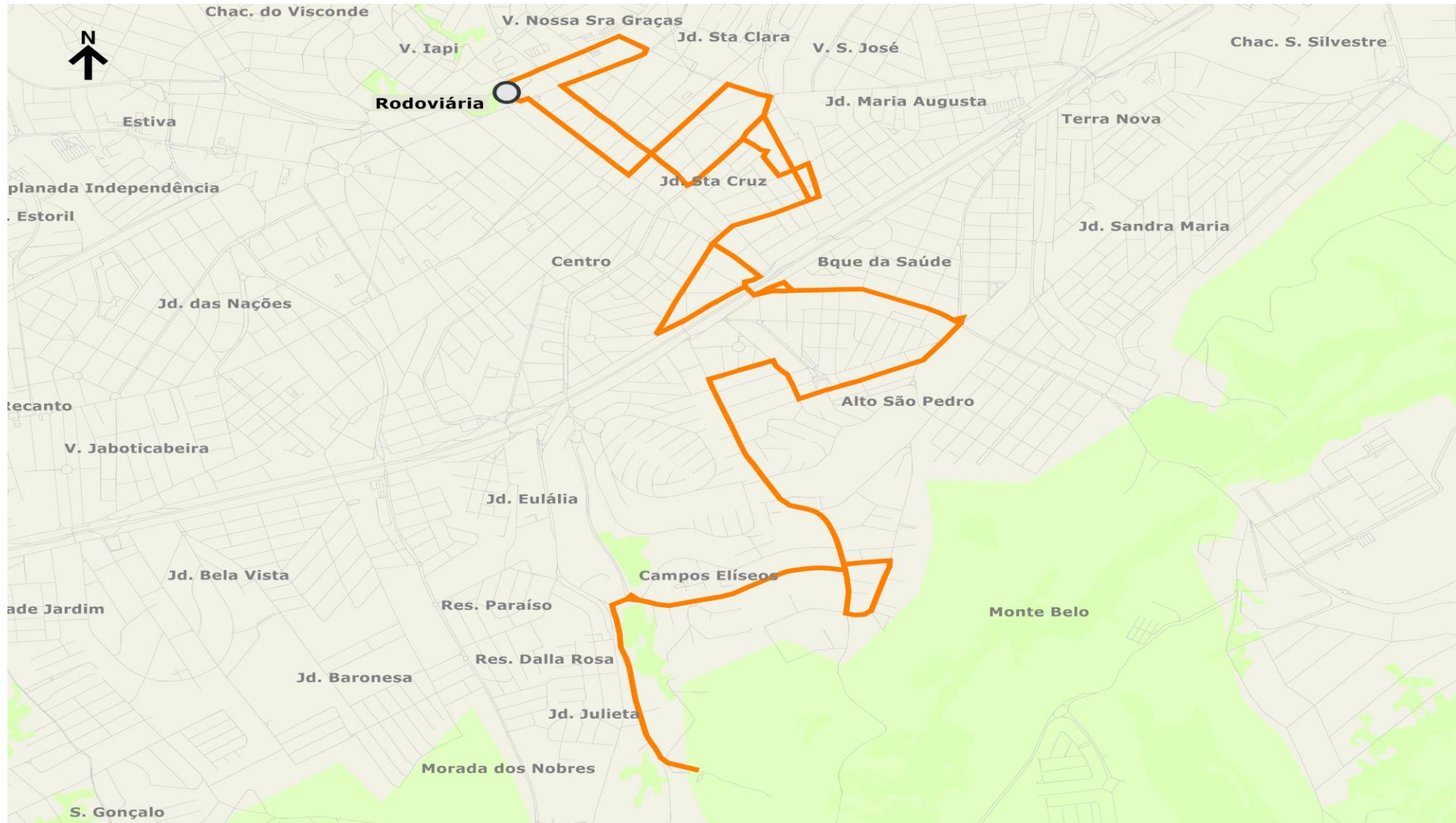
Código: 9 **Nome:** Rodoviária Velha / Fonte Imaculada

Extensão (km): **Ida:** 9,5 **Volta:** 9,5

Tipo de Veículo: Midiônibus II
Classificação: Urbana - Radial
Atendimento: Base
Terminal Principal: Rodoviária Velha
Terminal Secundário: Fonte Imaculada
Frota: 1
Viagens Dia Útil: 14
Viagens Sábado: 8
Viagens Domingo: 8
Tempos de Viagem (min.): 50
Produção Quilométrica (DU): 267
Produção Quilométrica (SB): 152
Produção Quilométrica (DO): 152

Quantidade de viagens por faixa horária:			
Faixa Horária	Dia Útil	Sábado	Domingo
4	0	0	0
5	1	0	0
6	1	1	1
7	1	1	1
8	1	1	1
9	0	0	0
10	1	1	1
11	0	0	0
12	1	1	1
13	1	1	1
14	0	0	0
15	1	0	0
16	1	1	1
17	1	0	0
18	1	1	1
19	1	0	0
20	1	0	0
21	0	0	0
22	1	0	0
23	0	0	0
0	0	0	0

Reestruturação do Sistema de Transporte Público Municipal de Taubaté



Reestruturação do Sistema de Transporte Público Municipal de Taubaté



Itinerário

Ida:

Terminal Urbano (Rodoviária Velha)
Rua Joaquim Távora
Rua Capitão Cirilo Lobato
AV. Granadeiro Guimarães
Rua Jacques Felix
Rua Juca Esteves
Rua Arthur Vieira
Rua José Pedro da Cunha
Praça Rui Barbosa
Rua do Café
Av. Bandeirantes
Av. São Pedro
Av. Antídio de Aguiar
Rua Marechal Rondon
Rua Cel. Bento Furtado
Rua Salvador de Faria Albernaz
Rua Condessa de Vimieiro
Rua Imaculada Conceição
Rua Taubaté
Rua Lindóia
Rua Imaculada Conceição
Rua dos Andradas
Rua Sebastião Orselli Frugoli
Av. Dr. Felix Guisard Filho
Rua Maria Basso Monteiro

Volta:

Rua Maria Basso Monteiro
Av. Dr. Felix Guisard Filho
Rua Sebastião Orselli Frugoli
Rua dos Andradas
Rua Imaculada Conceição
Rua Condessa de Vimieiro
Rua Salvador de Faria Albernaz
Rua Cel. Bento Furtado
Rua Marechal Rondon
Av. Antídio de Aguiar
Av. São Pedro
Rua Cel. João Afonso
Av. Dom Pedro I
Av. Bandeirantes
Praça Rui Barbosa
Rua José Pedro da Cunha
Rua Padre Faria Fialho
Rua Santo Antônio
Rua Cônego Altino de Moura
Rua Juca Esteves
Rua Dr. Gastão Câmara Leal
Rua Marquês de Herval
Rua Bispo Rodovalho
Rua Dona Chiquinha de matos
Parque Dr. Barbosa de Oliveira
Terminal Urbano (Rodoviária Velha)

Reestruturação do Sistema de Transporte Público Municipal de Taubaté



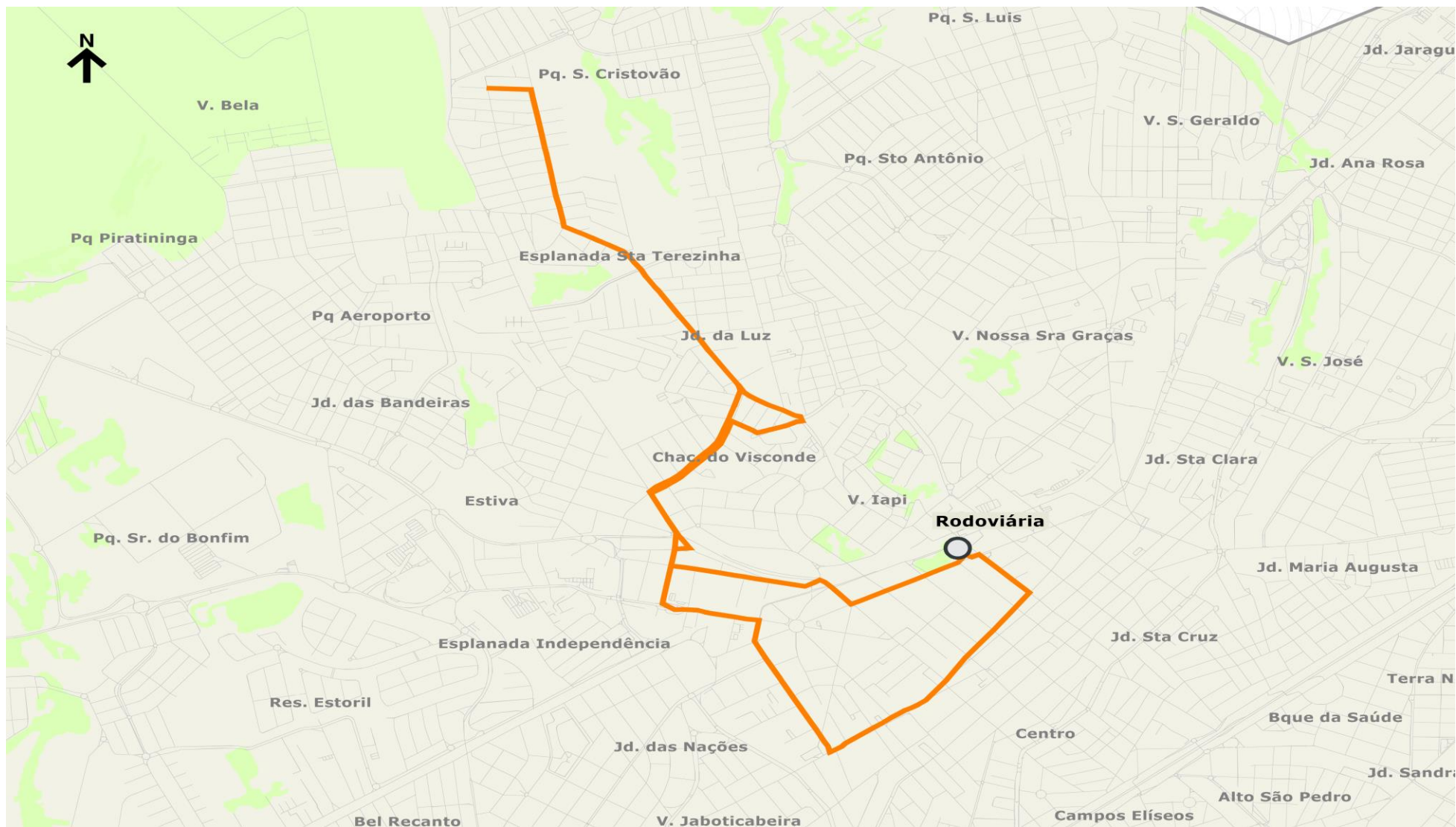
Código: 10 **Nome:** Parque Ipanema / Rod. Velha (Vila Rica/ Santa Catarina)

Extensão (km): **Ida:** 5,8 **Volta:** 5,8

Tipo de Veículo: Midiônibus II
Classificação: Urbana - Radial
Atendimento: Atendimento
Terminal Principal: Rodoviária Velha
Terminal Secundário: Parque Ipanema
Frota: 1
Viagens Dia Útil: 9
Viagens Sábado: 7
Viagens Domingo: 7
Tempos de Viagem (min.): 40
Produção Quilométrica (DU): 104
Produção Quilométrica (SB): 81
Produção Quilométrica (DO): 81

Quantidade de viagens por faixa horária:			
Faixa Horária	Dia Útil	Sábado	Domingo
4	0	0	0
5	1	1	1
6	1	0	0
7	0	1	0
8	1	0	1
9	0	0	0
10	1	1	0
11	0	0	1
12	1	0	0
13	1	1	0
14	0	0	1
15	1	1	0
16	0	0	1
17	1	0	0
18	1	1	0
19	0	0	1
20	0	1	0
21	0	0	0
22	0	0	1
23	0	0	0
0	0	0	0

Reestruturação do Sistema de Transporte Público Municipal de Taubaté



Reestruturação do Sistema de Transporte Público Municipal de Taubaté



Itinerário

Ida:

Terminal Urbano (Rodoviária Velha)
Av. Granadeiro Guimarães
Av. Nove de Julho
Rua Quatro de Março
Viaduto Vereador Fábio Bueno Patrício (Viaduto Torto)
Rua Edmundo Morewood
Av. Darci Albernaz
Av. Charles Schneider
Rua dos Passos
Praça Frei Vicente
Rua Voluntario Benedito Sérgio
Av. Vila Rica
Rua Mãe Tereza
Rua Major Joaquim Monteiro Pato
Rua Domingues Ribas
Av. Vila Velha
Rua Nelson Meirelles
Rua José Nemer Parquet

Volta:

Rua José Nemer Parquet
Rua dos Trovadores
Rua Homero de Paula Matos
Av. Vila Velha
Rua Maria de Lourdes Saldanha
Rua Simão Botossi
R. Itajaí
R. Blumenau
R. Florianópolis
Av. Voluntário Benedito Sérgio
Rua dos Passos
Av. Charles Schneider
Rua Francisco Eugênio de Toledo
Av. Tiradentes
Rua Dr. Emilio Winther
Rua XV de Novembro
Rua Dona Chiquinha de Matos
Pq. Dr. Barbosa de Oliveira
Terminal Urbano (Rodoviária Velha)

Reestruturação do Sistema de Transporte Público Municipal de Taubaté



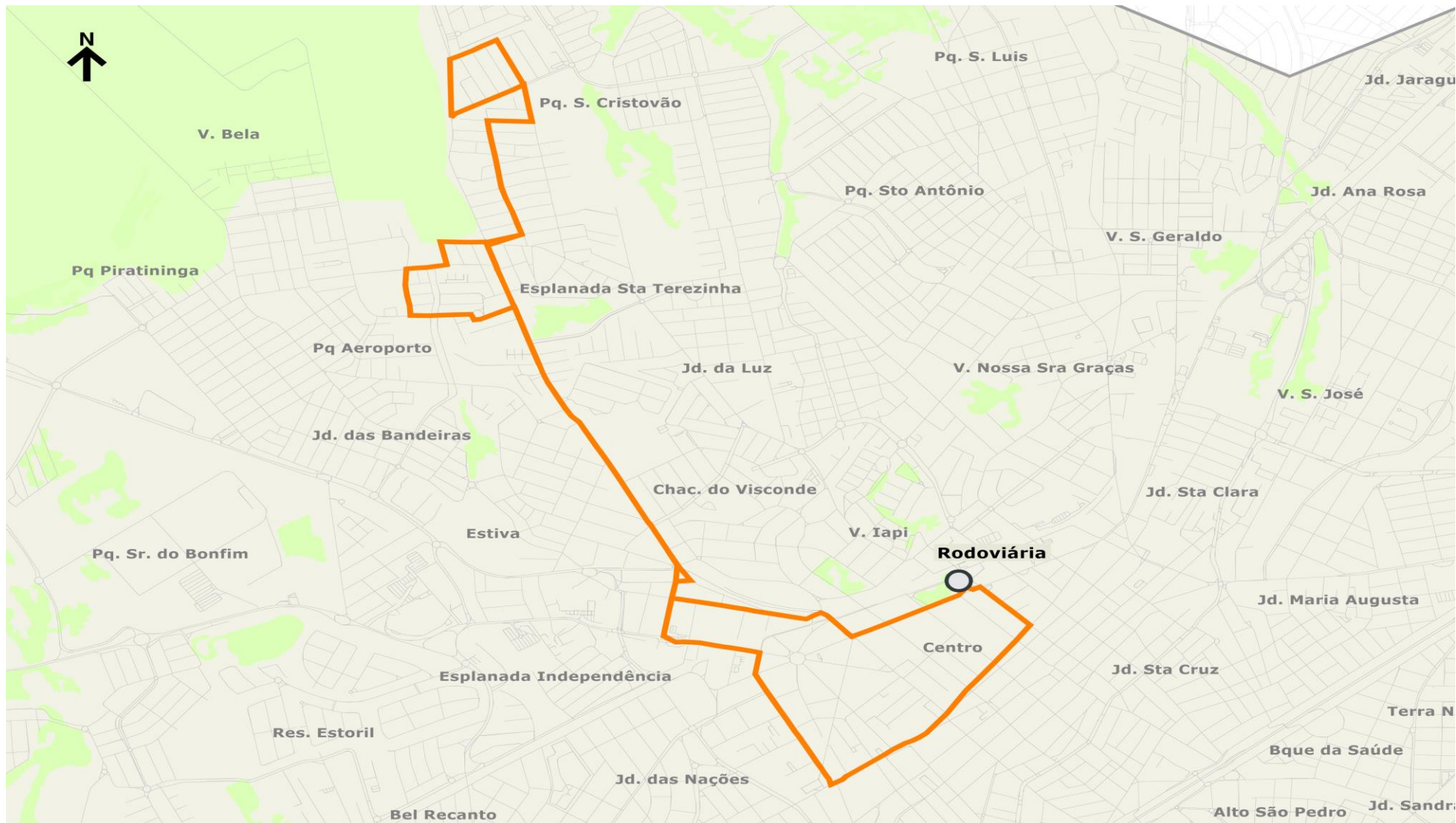
Código: 10 **Nome:** Parque Ipanema / Rod. Velha (Voluntário Benedito Sérgio/ Santa Helena)

Extensão (km): **Ida:** 6,6 **Volta:** 6,6

Tipo de Veículo: Midiônibus II
Classificação: Urbana - Radial
Atendimento: Base
Terminal Principal: Rodoviária Velha
Terminal Secundário: Parque Ipanema
Frota: 1
Viagens Dia Útil: 13
Viagens Sábado: 8
Viagens Domingo: 6
Tempos de Viagem (min.): 47
Produção Quilométrica (DU): 172
Produção Quilométrica (SB): 106
Produção Quilométrica (DO): 80

Quantidade de viagens por faixa horária:			
Faixa Horária	Dia Útil	Sábado	Domingo
4	0	0	0
5	0	0	0
6	1	1	1
7	1	0	0
8	0	0	0
9	1	1	1
10	0	0	0
11	1	0	0
12	1	1	1
13	0	0	0
14	2	1	0
15	0	0	1
16	1	1	0
17	0	0	0
18	1	0	1
19	1	1	0
20	0	0	0
21	1	0	1
22	1	1	0
23	1	1	0
0	0	0	0

Reestruturação do Sistema de Transporte Público Municipal de Taubaté



Reestruturação do Sistema de Transporte Público Municipal de Taubaté



Itinerário

Ida:

Terminal Urbano (Rodoviária Velha)
Av. Granadeiro Guimarães
Av. Nove de Julho
Rua Quatro de Março
Viaduto Vereador Fábio Bueno Patrício (Viaduto Torto)
Rua Edmundo Morewood
Av. Darci Albernaz
Av. Charles Schneider
Rua dos Passos
Praça Frei Vicente
Av. Voluntario Benedito Sérgio
Rua Homero de Paula matos
Rua José Nemer Parquet

Volta:

Rua José Nemer Parquet
Rua Nelson Meireles
Av. Ameleto Marino
Av. Voluntário Benedito Sergio
Rua José Geraldo Alarcão
Rua Cinco
Rua Nelson Meireles
Av. Vila Velha
Rua Domingues Ribas
Rua Benedito Marcondes Pereira
Rua Joaquim Monteiro Pato
Rua Domingues Ribas
Av. Vila Rica
Av. Voluntário Benedito Sérgio
Rua dos Passos
Av. Charles Schneider
Rua Francisco Eugênio de Toledo
Av. Tiradentes
Rua Dr. Emilio Winther
Rua XV de Novembro
Rua Dona Chiquinha de Matos
Pq. Dr. Barbosa de Oliveira
Terminal Urbano (Rodoviária Velha)

Reestruturação do Sistema de Transporte Público Municipal de Taubaté



Código: 11 **Nome:** Vila São Geraldo - Rod. Velha

Extensão (km): **Ida:** 7,0 **Volta:** 7,0

Tipo de Veículo: Midiônibus II
Classificação: Urbana - Radial
Atendimento: Base
Terminal Principal: Rodoviária Velha
Terminal Secundário: Vila São Geraldo
Frota: 1
Viagens Dia Útil: 26
Viagens Sábado: 14
Viagens Domingo: 14
Tempos de Viagem (min.) 34
Produção Quilométrica (DU): 362
Produção Quilométrica (SB): 195
Produção Quilométrica (DO): 195

Quantidade de viagens por faixa horária:			
Faixa Horária	Dia Útil	Sábado	Domingo
4	0	0	0
5	2	1	1
6	2	1	1
7	2	1	1
8	2	1	1
9	0	1	1
10	1	0	0
11	1	1	1
12	1	1	1
13	1	0	0
14	1	1	1
15	2	1	1
16	2	1	1
17	1	1	1
18	2	1	1
19	2	1	1
20	1	0	0
21	1	0	1
22	1	1	0
23	1	0	0
0	0	0	0

Reestruturação do Sistema de Transporte Público Municipal de Taubaté



Itinerário

Ida:

Terminal Urbano (Rodoviária Velha)
Rua Joaquim Távora
Rua Capitão Cirilo Lobato
Av. Marechal Deodoro da Fonseca
Av. Francisco Barreto Leme
Av. José Olegário de Barros
Rua Padre Fischer
Rua Bahia
Rua José Vicente de Barros
Av. Santa Isabel
Rua Nove
Av. Santa Cruz do Areão (Praça Santa Cruz)
Rua Voluntário Benedito Sérgio (Retorno na Rotatória)
Rua Voluntário Benedito Sérgio (Praça Santa Cruz)

Volta:

Praça Santa Cruz
Av. Santa Cruz do Areão
Rua Maria Aparecida Esquilante Meireles
Av. Renato Ortiz
Av. dos Bombeiros
Rua Taufik Simão Berbare
Rua José Vicente de Barros
Av. Sagrado Coração de Jesus
Rua Padre Fischer
Rua Bahia
Av. Francisco Barreto Leme
Av. Marechal Deodoro da Fonseca
Av. Granadeiro Guimarães
Parque Dr. Barbosa de Oliveira
Terminal Urbano (Rodoviária Velha)

Reestruturação do Sistema de Transporte Público Municipal de Taubaté



Código: 13 **Nome:** Gurilândia / Santa Tereza / Quiririm (Via CECAP) (Distrito Piracangagua)

Extensão (km): **Ida:** 32,0 **Volta:** 32,0

Tipo de Veículo: Básico

Classificação: Urbana - Diametral

Atendimento: Atendimento

Terminal Principal: Santa Tereza

Terminal Secundário: Gurilândia

Frota: 3

Viagens Dia Útil: 16

Viagens Sábado: 9

Viagens Domingo: 2

Tempos de Viagem (min.): 186

Produção Quilométrica (DU): 1024

Produção Quilométrica (SB): 576

Produção Quilométrica (DO): 128

Quantidade de viagens por faixa horária:			
Faixa Horária	Dia Útil	Sábado	Domingo
4	0	0	0
5	1	1	0
6	1	1	0
7	0	0	0
8	0	1	0
9	1	0	0
10	0	0	0
11	0	0	0
12	1	0	0
13	0	0	0
14	3	1	1
15	2	1	0
16	3	1	1
17	1	1	0
18	0	0	0
19	1	0	0
20	1	0	0
21	1	1	0
22	0	1	0
23	0	0	0
0	0	0	0

Reestruturação do Sistema de Transporte Público Municipal de Taubaté



Reestruturação do Sistema de Transporte Público Municipal de Taubaté



Itinerário

Ida:

Rua Pedro Loreno / Rua Antônio da Silva Lobo
Rua Benedita da Fonseca / Rua Anardino Pereira Lima
Rua Rafael Barone / Rua Major Dr. Waldemar Furquim
Av. Carlos Pedroso da Silveira
Rodovia Floriano Rodrigues Pinheiro
Av. Líbero Indiani / Av. Washington Luiz
Av. Granadeiro Guimarães
Rua Coronel Esdras Evilmerodach de Oliveira
Rua Antônio Vladimir do Prado / Rua Dídimo Gadioli
Rua João Batista Canavese / Rua Taubaté
Av. dos Imigrantes / Av. Carlos Pedroso da Silveira
Rua Cinco / Rua Leonilda Lucia Alves
Rua Jose de Paula Lico / Rua Firmo Mendes Castilho
Rua Leonilda Lucia Alves / Av. João Ramalho
Av. Marginal do Ribeirão Piracangagua
Av. Eurico Ambrogi Santos
Rua José Geraldo de Matos
Av. Marginal do Ribeirão Piracangagua
Av. João Ramalho
Estrada Municipal Francisco Alves Monteiro
Rua Ambrosina Afro Crozariol Dias
Av. Professora Marisa Lapido Barbosa
Av. Carlos Pedroso da Silveira
Av. Charles Schneider / Rua Francisco Eugenio de Toledo
Av. Tiradentes / Rua Dr. Emilio Winther
Rua Visconde do Rio Branco
Rua Dona Chiquinha de Mattos
Terminal Urbano / Rua Joaquim Távora
Rua Capitão Cirilo Lobato / Av. Marechal Deodoro da Fonseca
Av. Amador Bueno de Veiga (SP-062)
Rua Narizinho

Volta:

Av. Branca de Neve / Rua Marquês de Rabicó
Rua Dr. Caramujo / Av. José Bento Monteiro Lobato
Av. Osvaldo Barbosa Guisard
Rua Branca de Neve / Rua Narizinho
Av. Amador Bueno de Veiga (SP-062)
Av. Marechal Deodoro da Fonseca
Av. Granadeiro Guimarães / Pq. Dr. Barbosa de Oliveira
Terminal Urbano
Rua Conselheiro Moreira de Barros
Rua XV de Novembro / Rua Jacques Felix
Rua Marquês Herval / Rua Dr. Pedro Costa
Rua Voluntário Pena Moreira
Rua Dr. Emilio Winther
Rua Armando Sales de Oliveira
Rua Silva Jardim / Av. Tiradentes
Rua Francisco Eugênio de Toledo
Rua Dino Bueno / Rua Armando Salles
Praça Felix Guisard Filho (CTI)
Av. Nove de Julho / Viaduto da Rua Quatro de Março
Rua Edmundo Morewood
Rua dos Passo / Av. Charles Schneider
Av. Carlos Pedroso da Silveira
Av. Professora Marisa Lapido Barbosa
Rua Ambrosina Afro Crozariol Dias
Estrada Municipal Francisco Alves Monteiro
Av. João Ramalho / Av. Marginal do Ribeirão Piracangagua
Av. Eurico Ambrogi Santos / Rua José Geraldo de Matos
Av. Marginal do Ribeirão Piracangagua
Av. João Ramalho / Rua Leonilda Lucia Alves
Rua Firmo Mendes Castilho / Rua Jose de Paula Lico
Rua Leonilda Lucia Alves / Rua Cinco
Rua Coronel José Benedito Marcondes de Matos

Reestruturação do Sistema de Transporte Público Municipal de Taubaté



Código: 13 **Nome:** Gurilândia / Santa Tereza / Quiririm (Via CECAP) (Bela Vista)

Extensão (km): **Ida:** 29,5 **Volta:** 29,5

Tipo de Veículo: Básico

Classificação: Urbana - Diametral

Atendimento: Atendimento

Terminal Principal: Santa Tereza

Terminal Secundário: Gurilândia

Frota: 3

Viagens Dia Útil: 5

Viagens Sábado: 2

Viagens Domingo: 0

Tempos de Viagem (min.): 169

Produção Quilométrica (DU): 295

Produção Quilométrica (SB): 118

Produção Quilométrica (DO): 0

Quantidade de viagens por faixa horária:			
Faixa Horária	Dia Útil	Sábado	Domingo
4	0	0	0
5	0	0	0
6	1	0	0
7	1	0	0
8	1	0	0
9	0	0	0
10	0	0	0
11	0	0	0
12	1	1	0
13	0	0	0
14	0	0	0
15	0	0	0
16	0	0	0
17	0	0	0
18	0	0	0
19	0	0	0
20	0	0	0
21	0	0	0
22	1	0	0
23	0	1	0
0	0	0	0

Reestruturação do Sistema de Transporte Público Municipal de Taubaté



Reestruturação do Sistema de Transporte Público Municipal de Taubaté



Itinerário

Ida:

Rua Pedro Loreno / Rua Antônio da Silva Lobo
Rua Benedita da Fonseca / Rua Anardino Pereira Lima
Rua Rafael Barone / Rua Major Dr. Waldemar Furquim
Av. Carlos Pedroso da Silveira
Rua Caldeira / Rua Por do Sol
Rua Caldeira / Av. Carlos Pedroso da Silveira
Rodovia Floriano Rodrigues Pinheiro
Av. Líbero Indiani / Av. Washington Luiz
Av. Granadeiro Guimarães
Rua Coronel Esdras Evilmerodach de Oliveira
Rua Antônio Vladimir do Prado / Rua Dídimo Gadioli
Rua João Batista Canavese / Rua Taubaté
Av. dos Imigrantes / Av. Carlos Pedroso da Silveira
Rua Cinco / Rua Leonilda Lucia Alves
Rua Jose de Paula Lico / Rua Firmo Mendes Castilho
Rua Leonilda Lucia Alves / Av. João Ramalho
Av. João Ramalho
Estrada Municipal Francisco Alves Monteiro
Rua Ambrosina Afro Crozariol Dias
Av. Professora Marisa Lapido Barbosa
Av. Carlos Pedroso da Silveira / Av. Charles Schneider
Rua Francisco Eugenio de Toledo / Av. Tiradentes
Rua Dr. Emilio Winther / Rua Visconde do Rio Branco
Rua Dona Chiquinha de Mattos / Terminal Urbano
Rua Joaquim Távora / Rua Capitão Cirilo Lobato
Av. Marechal Deodoro da Fonseca
Av. Amador Bueno de Veiga (SP-062)
Rua Narizinho

Volta:

Av. Branca de Neve / Rua Marquês de Rabicó
Rua Dr. Caramujo / Av. José Bento Monteiro Lobato
Av. Osvaldo Barbosa Guisard
Rua Branca de Neve / Rua Narizinho
Av. Amador Bueno de Veiga (SP-062)
Av. Marechal Deodoro da Fonseca
Av. Granadeiro Guimarães / Pq. Dr. Barbosa de Oliveira
Terminal Urbano
Rua Conselheiro Moreira de Barros
Rua XV de Novembro / Rua Jacques Felix
Rua Marquês Herval / Rua Dr. Pedro Costa
Rua Voluntário Pena Moreira / Rua Dr. Emilio Winther
Rua Armando Sales de Oliveira
Rua Silva Jardim / Av. Tiradentes
Rua Francisco Eugênio de Toledo
Rua Dino Bueno / Rua Armando Salles
Praça Felix Guisard Filho (CTI)
Rua dos Operários / Rua Maria Joaquina de Almeida
Rua Quatro de Março / Viaduto da Rua Quatro de Março
Rua Edmundo Morewood / Rua dos Passos
Av. Charles Schneider / Av. Carlos Pedroso da Silveira
Av. Professora Marisa Lapido Barbosa
Rua Ambrosina Afro Crozariol Dias
Estrada Municipal Francisco Alves Monteiro
Av. João Ramalho / Rua Leonilda Lucia Alves
Rua Firmo Mendes Castilho / Rua Jose de Paula Lico
Rua Leonilda Lucia Alves / Rua Cinco
Rua Firmo Mendes Castilho / Rua Jose de Paula Lico
Rua Leonilda Lucia Alves / Rua Cinco
Av. Carlos Pedroso da Silveira
Rua Coronel José Benedito Marcondes de Matos

Reestruturação do Sistema de Transporte Público Municipal de Taubaté



Código: 13 **Nome:** Gurilândia / Santa Tereza / Quiririm (Via CECAP) (Terminal Rodoviário)

Extensão (km): **Ida:** 9,7 **Volta:** 9,7

Tipo de Veículo: Básico

Classificação: Urbana - Diametral

Atendimento: Atendimento

Terminal Principal: Santa Tereza

Terminal Secundário: Gurilândia

Frota: 0

Viagens Dia Útil: 5

Viagens Sábado: 0

Viagens Domingo: 0

Tempos de Viagem (min.): 53

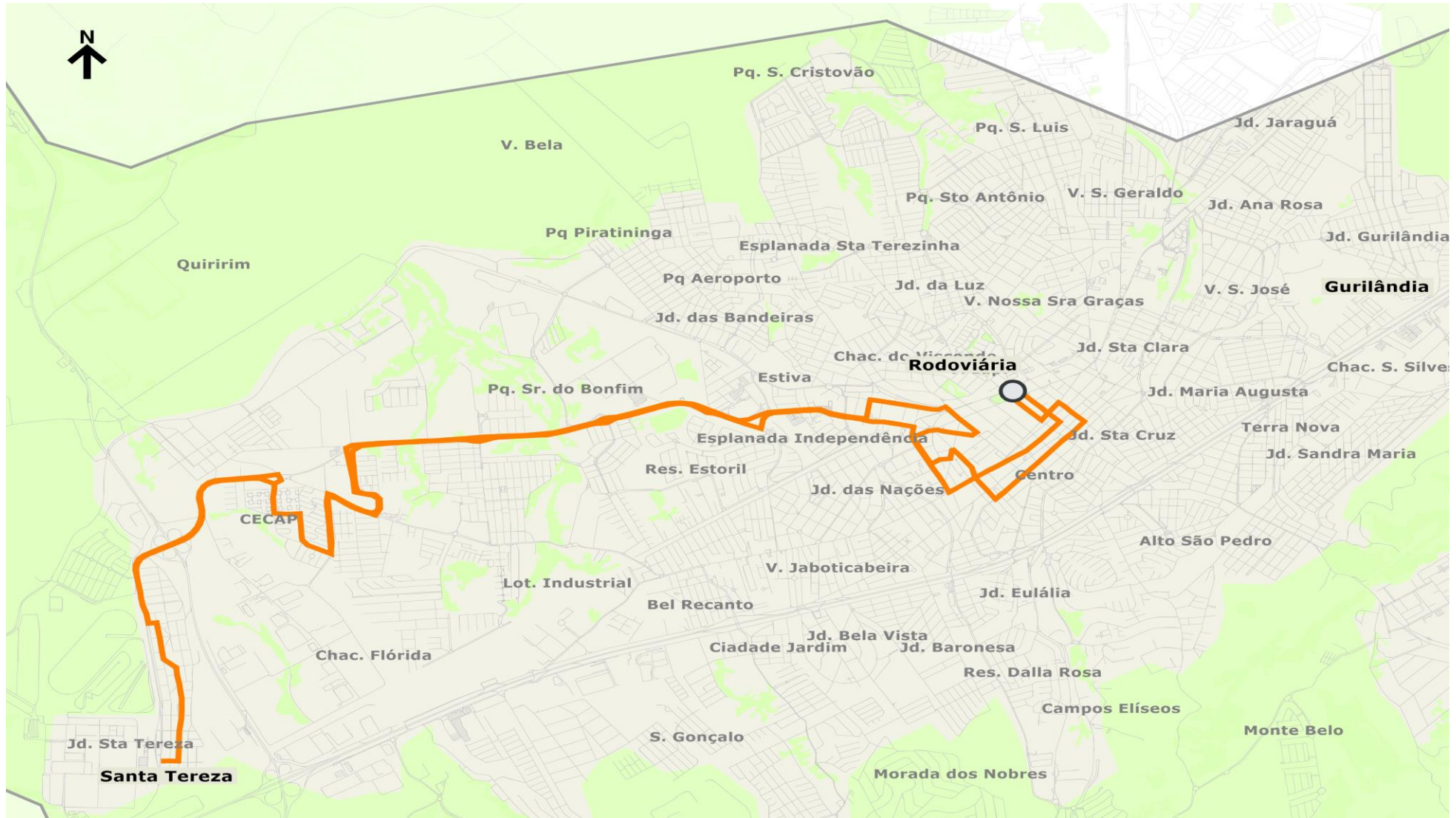
Produção Quilométrica (DU): 97

Produção Quilométrica (SB): 0

Produção Quilométrica (DO): 0

Quantidade de viagens por faixa horária:			
Faixa Horária	Dia Útil	Sábado	Domingo
4	0	0	0
5	0	0	0
6	0	0	0
7	0	0	0
8	0	0	0
9	0	0	0
10	0	0	0
11	0	0	0
12	1	0	0
13	0	0	0
14	0	0	0
15	0	0	0
16	0	0	0
17	0	0	0
18	0	0	0
19	2	0	0
20	1	0	0
21	0	0	0
22	0	0	0
23	1	0	0
0	0	0	0

Reestruturação do Sistema de Transporte Público Municipal de Taubaté



Reestruturação do Sistema de Transporte Público Municipal de Taubaté



Itinerário

Ida:

Rua Pedro Loreno / Rua Antônio da Silva Lobo
Rua Benedita da Fonseca / Rua Anardino Pereira Lima
Rua Rafael Barone / Rua Major Dr. Waldemar Furquim
Av. Carlos Pedroso da Silveira /
Rodovia Floriano Rodrigues Pinheiro
Av. Líbero Indiani / Av. Washington Luiz
Av. Granadeiro Guimarães
Rua Coronel Esdras Evilmerodach de Oliveira
Rua Antônio Vladimir do Prado / Rua Dídimo Gadioli
Rua João Batista Canavese / Rua Taubaté
Av. dos Imigrantes / Av. Carlos Pedroso da Silveira
Rua Cinco / Rua Leonilda Lucia Alves
Rua Jose de Paula Lico / Rua Firmo Mendes Castilho
Rua Leonilda Lucia Alves / Av. João Ramalho
Estrada Municipal Francisco Alves Monteiro
Rua Ambrosina Afro Crozariol Dias
Av. Professora Marisa Lapido Barbosa
Av. Carlos Pedroso da Silveira / Av. Charles Schneider
Rua Francisco Eugenio de Toledo / Av. Tiradentes
Rua Dr. Emilio Winther / Rua Visconde do Rio Branco
Rua Dona Chiquinha de Mattos / Pq. Dr. Barbosa de Oliveira
Terminal Urbano / Rua Joaquim Távora
Rua Capitão Cirilo Lobato
Av. Marechal Deodoro da Fonseca
Av. Amador Bueno da Veiga
Rod. Washington Luís
Rua Narizinho
Av. Branca de Neve

Volta:

Av. Branca de Neve / Rua Marquês de Rabcó
Rua Dr. Caramujo / Av. José Bento Monteiro Lobato
Av. Osvaldo Barbosa Guisard / Rua Branca de Neve
Rua Narizinho / Av. Amador Bueno de Veiga (SP-062)
Av. Marechal Deodoro da Fonseca / Av. Granadeiro Guimarães
Pq. Dr. Barbosa de Oliveira / Terminal Urbano
Rua Conselheiro Moreira de Barros / Rua XV de Novembro
Rua Jacques Felix / Rua Marquês Herval / Rua Dr. Pedro Costa
Rua Voluntário Pena Moreira / Rua Dr. Emilio Winther
Rua Armando Sales de Oliveira / Rua Silva Jardim
Av. Tiradentes / Rua Francisco Eugênio de Toledo
Rua Dino Bueno / Rua Armando Salles
Praça Felix Guisard Filho (CTI) / Rua dos Operários
Rua Maria Joaquina de Almeida / Rua Quatro de Março
Viaduto da Rua Quatro de Março / Rua Edmundo Morewood
Rua dos Passos / Av. Charles Schneider
Av. Carlos Pedroso da Silveira / Av. Professora Marisa Lapido Barbosa / Rua Ambrosina Afro
Crozariol Dias / Estrada Municipal Francisco Alves Monteiro / Av. João Ramalho / Rua Leonilda
Lucia Alves / Rua Firmo Mendes Castilho / Rua Jose de Paula Lico
Rua Leonilda Lucia Alves / Rua Cinco / Av. Carlos Pedroso da Silveira / Rua Coronel José Benedito
Marcondes de Matos
Rua Taubaté / Rua João Batista Canavese / Rua Dídimo Gadioli
Rua Antônio Vladimir do Prado / Rua Coronel Esdras Evilmerodach de Oliveira / Av. Granadeiro
Guimarães / Rua Dona Chiquinha de Mattos / Av. Libero Indiani / Rodovia Floriano Rodrigues
Pinheiro
Av. Carlos Pedroso da Silveira / Rua Major Dr. Waldemar Furquim
Rua Rafael Barone / Rua Anardino Pereira Lima
Rua Benedita da Fonseca / Rua Antônio da Silva Lobo
Rua Pedro Loreno

Reestruturação do Sistema de Transporte Público Municipal de Taubaté



Código: 13 **Nome:** Gurilândia / Santa Tereza / Quiririm (Via CECAP) (Gurilândia Cecap Quiririm Santa Tereza)

Extensão (km): **Ida:** 29,5 **Volta:** 29,5

Tipo de Veículo: Básico
Classificação: Urbana - Diametral
Atendimento: Base
Terminal Principal: Santa Tereza
Terminal Secundário: Gurilândia
Frota: 4
Viagens Dia Útil: 19
Viagens Sábado: 15
Viagens Domingo: 10
Tempos de Viagem (min.): 158
Produção Quilométrica (DU): 1121
Produção Quilométrica (SB): 885
Produção Quilométrica (DO): 590

Quantidade de viagens por faixa horária:			
Faixa Horária	Dia Útil	Sábado	Domingo
4	1	0	0
5	1	1	1
6	1	1	1
7	2	2	0
8	2	1	1
9	1	1	0
10	3	2	1
11	2	2	1
12	1	1	0
13	2	2	1
14	0	0	0
15	0	0	0
16	0	0	0
17	0	0	1
18	1	0	0
19	0	1	1
20	1	1	0
21	0	0	1
22	1	0	1
23	0	0	0
0	0	0	0

Reestruturação do Sistema de Transporte Público Municipal de Taubaté



Reestruturação do Sistema de Transporte Público Municipal de Taubaté



Itinerário

Ida:

Rua Pedro Loreno / Rua Antônio da Silva Lobo
Rua Benedita da Fonseca / Rua Anardino Pereira Lima
Rua Rafael Barone / Rua Major Dr. Waldemar Furquim
Av. Carlos Pedroso da Silveira
Rodovia Floriano Rodrigues Pinheiro
Av. Líbero Indiani / Av. Washington Luiz
Av. Granadeiro Guimarães
Rua Coronel Esdras Evilmerodach de Oliveira
Rua Antônio Vladimir do Prado / Rua Dídimo Gadioli
Rua João Batista Canavese / Rua Taubaté
Av. dos Imigrantes / Av. Carlos Pedroso da Silveira
Rua Cinco / Rua Leonilda Lucia Alves
Rua Jose de Paula Lico / Rua Firmo Mendes Castilho
Rua Leonilda Lucia Alves / Av. João Ramalho
Estrada Municipal Francisco Alves Monteiro
Rua Ambrosina Afro Crozariol Dias
Av. Professora Marisa Lapido Barbosa
Av. Carlos Pedroso da Silveira / Av. Charles Schneider
Rua Francisco Eugenio de Toledo / Av. Tiradentes
Rua Dr. Emilio Winther / Rua Visconde do Rio Branco
Rua Dona Chiquinha de Mattos
Pq. Dr. Barbosa de Oliveira
Terminal Urbano
Rua Joaquim Távora
Rua Capitão Cirilo Lobato
Av. Marechal Deodoro da Fonseca
Av. Amador Bueno da Veiga
Rod. Washington Luís
Rua Narizinho
Av. Branca de Neve

Volta:

Av. Branca de Neve / Rua Marquês de Rabicó / Rua Dr. Caramujo
Av. José Bento Monteiro Lobato / Av. Osvaldo Barbosa Guisard
Rua Branca de Neve / Rua Narizinho / Av. Amador Bueno de Veiga (SP-062) / Av. Marechal
Deodoro da Fonseca / Av. Granadeiro Guimarães / Pq. Dr. Barbosa de Oliveira / Terminal Urbano
Rua Conselheiro Moreira de Barros / Rua XV de Novembro
Rua Jacques Felix / Rua Marquês Herval / Rua Dr. Pedro Costa
Rua Voluntário Pena Moreira / Rua Dr. Emilio Winther
Rua Armando Sales de Oliveira / Rua Silva Jardim / Av. Tiradentes
Rua Francisco Eugênio de Toledo / Rua Dino Bueno / Rua Armando Salles / Praça Felix Guisard
Filho (CTI) / Rua dos Operários
Rua Maria Joaquina de Almeida / Rua Quatro de Março
Viaduto da Rua Quatro de Março / Rua Edmundo Morewood
Rua dos Passos / Av. Charles Schneider / Av. Carlos Pedroso da Silveira / Av. Professora Marisa
Lapido Barbosa
Rua Ambrosina Afro Crozariol Dias / Estrada Municipal Francisco Alves Monteiro / Av. João
Ramalho / Rua Leonilda Lucia Alves / Rua Firmo Mendes Castilho / Rua Jose de Paula Lico / Rua
Leonilda Lucia Alves / Rua Cinco / Av. Carlos Pedroso da Silveira
Rua Coronel José Benedito Marcondes de Matos
Rua Taubaté / Rua João Batista Canavese
Rua Dídimo Gadioli / Rua Antônio Vladimir do Prado
Rua Coronel Esdras Evilmerodach de Oliveira
Av. Granadeiro Guimarães / Rua Dona Chiquinha de Mattos
Av. Líbero Indiani / Rodovia Floriano Rodrigues Pinheiro
Av. Carlos Pedroso da Silveira / Rua Major Dr. Waldemar Furquim
Rua Rafael Barone / Rua Anardino Pereira Lima
Rua Benedita da Fonseca
Rua Antônio da Silva Lobo
Rua Pedro Loreno

Reestruturação do Sistema de Transporte Público Municipal de Taubaté

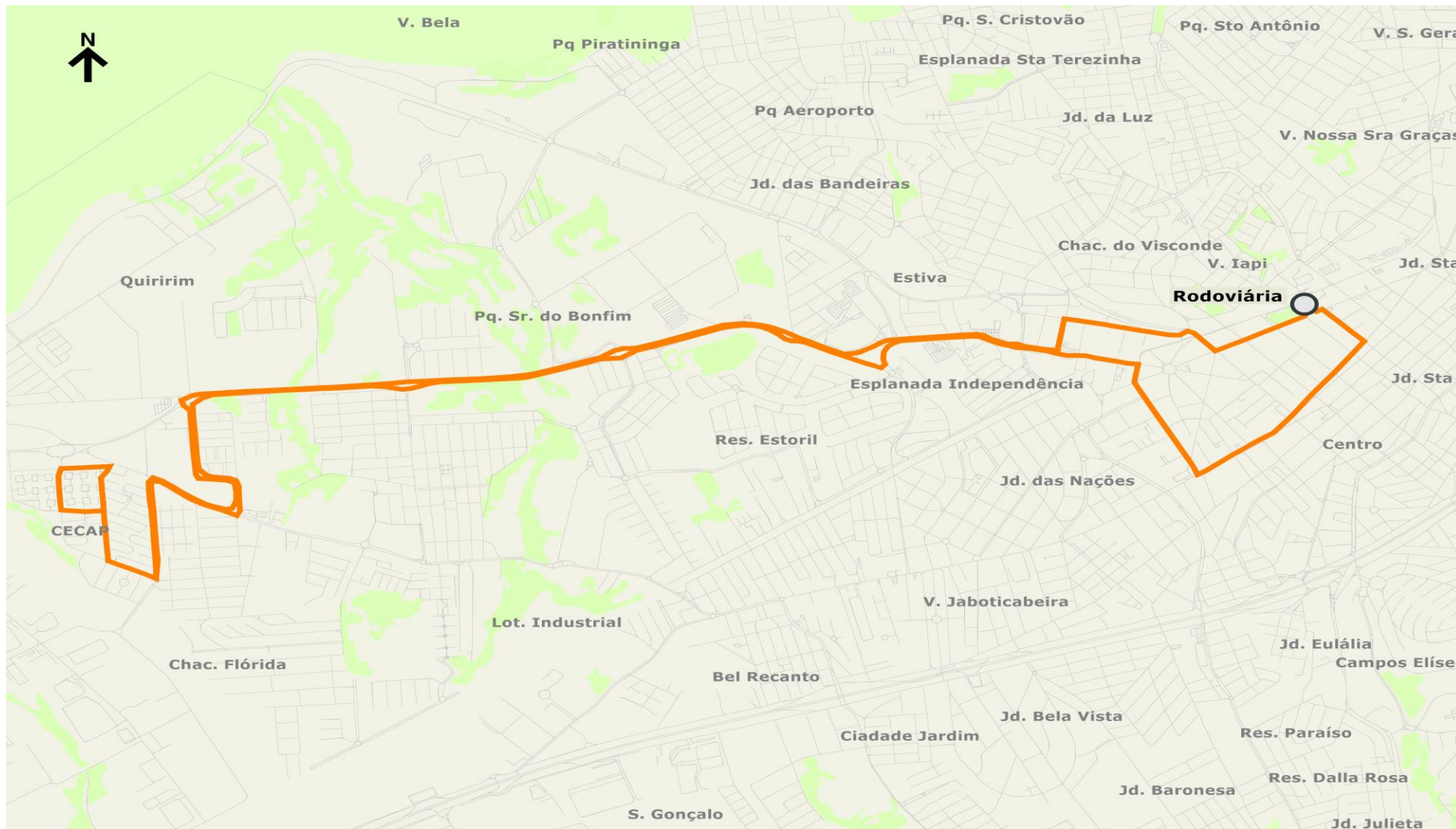


Código: 14 **Nome:** Cecap / Rodoviária
Extensão (km): **Ida:** 10,0 **Volta:** 10,0

Tipo de Veículo: Midiônibus II
Classificação: Urbana - Radial
Atendimento: Base
Terminal Principal: Rodoviária Velha
Terminal Secundário: Cecap
Frota: 2
Viagens Dia Útil: 17
Viagens Sábado: 7
Viagens Domingo: 0
Tempos de Viagem (min.): 62
Produção Quilométrica (DU): 340
Produção Quilométrica (SB): 140
Produção Quilométrica (DO): 0

Quantidade de viagens por faixa horária:			
Faixa Horária	Dia Útil	Sábado	Domingo
4	0	0	0
5	2	0	0
6	2	1	0
7	2	1	0
8	1	0	0
9	1	1	0
10	1	0	0
11	1	1	0
12	1	1	0
13	1	0	0
14	1	1	0
15	1	1	0
16	1	0	0
17	1	0	0
18	1	0	0
19	0	0	0
20	0	0	0
21	0	0	0
22	0	0	0
23	0	0	0
0	0	0	0

Reestruturação do Sistema de Transporte Público Municipal de Taubaté



Reestruturação do Sistema de Transporte Público Municipal de Taubaté



Itinerário

Ida:

Terminal Urbano (Rodoviária Velha)
Rua Conselheiro Moreira de Barros
Av. Nove de Julho
Rua Quatro de Março
Rua Quatro de Março (Viaduto torto)
Rua Edmundo Morewood
Rua dos Passos
Av. Charles Schneider
Av. Carlos Pedroso da Silveira
Av. Professora Marisa lapido Barbosa
Rua Ambrosina Afro Crozariol Dias
Estrada Municipal Francisco Alves Monteiro
Av. João Ramalho
Rua Leonilda Lucia Alves
Rua Firmo Mendes Castilho
Rua Miguel Pistili

Volta:

Rua Miguel Pistili
Rua Leonilda Lucia Alves
Rua José de Paula Lico
Rua Firmo Mendes Castilho
Rua Leonilda Lucia Alves
Av. João Ramalho
Estrada Municipal Francisco Alves Monteiro
Rua Ambrosina Afro Crozariol Dias
Av. Professora Marisa lapido Barbosa
Av. Carlos Pedroso da Silveira
Av. Charles Schneider
Rua Francisco Eugênio de Toledo
Av. Tiradentes
Rua Dr. Emilio Winther
Rua XV de Novembro
Rua Dona Chiquinha de Mattos
Pq. Dr. Barbosa de Oliveira
Terminal Urbano (Rodoviária Velha)

Reestruturação do Sistema de Transporte Público Municipal de Taubaté



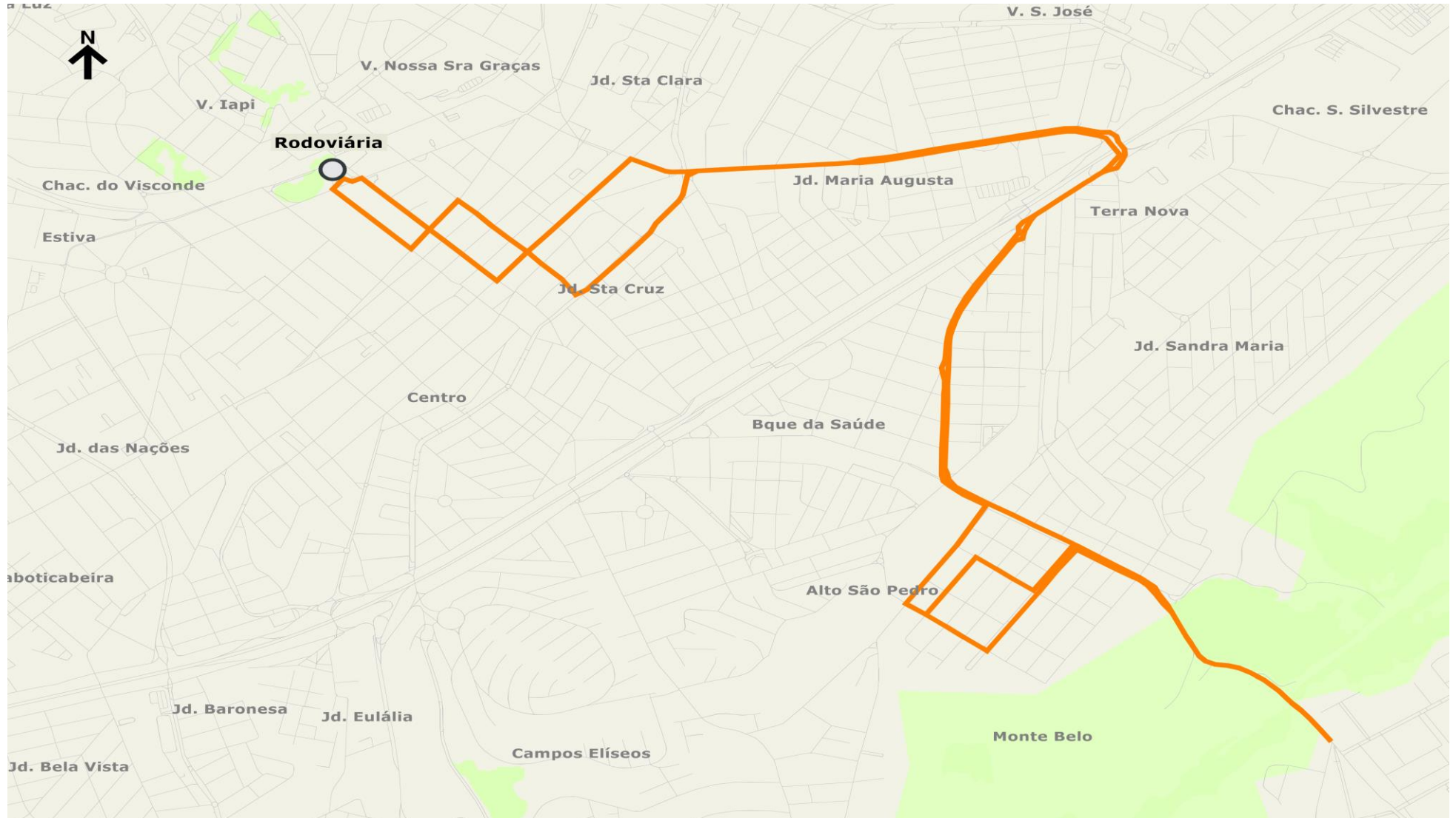
Código: 15 **Nome:** Jardim América – Terminal Rod. Urbano (Rod. Velha)

Extensão (km): **Ida:** 7,5 **Volta:** 7,5

Tipo de Veículo: Midiônibus I
Classificação: Urbana - Radial
Atendimento: Base
Terminal Principal: Rodoviária Velha
Terminal Secundário: Jardim América
Frota: 2
Viagens Dia Útil: 25
Viagens Sábado: 13
Viagens Domingo: 13
Tempos de Viagem (min.) 55
Produção Quilométrica (DU): 374
Produção Quilométrica (SB): 194
Produção Quilométrica (DO): 194

Quantidade de viagens por faixa horária:			
Faixa Horária	Dia Útil	Sábado	Domingo
4	0	0	0
5	2	1	1
6	2	1	1
7	2	1	1
8	1	0	0
9	2	1	1
10	0	0	0
11	1	1	1
12	1	1	1
13	1	0	0
14	1	1	1
15	2	1	1
16	2	1	1
17	1	0	0
18	2	1	1
19	1	1	1
20	1	0	0
21	1	1	1
22	1	1	1
23	1	0	0
0	0	0	0

Reestruturação do Sistema de Transporte Público Municipal de Taubaté



Reestruturação do Sistema de Transporte Público Municipal de Taubaté



Itinerário

Ida:

Terminal urbano (Rodoviária Velha)
Rua Conselheiro Moreira de Barros
Rua XV de Novembro
Rua Jacques Félix
Rua Juca Esteves
Av. Brigadeiro José Vicente de Faria Lima
Av. Dom Pedro I
Av. Osvaldo Aranha
Av. São Pedro
Rua João Paulo de Oliveira Gama
Av. Antídio de Aguiar
Rua Toiti Kako
Rua São Pedro
Estrada Municipal dos Remédios
Estrada Amacio Mazaropi
Alameda José Caetano Ferreira Munhoz
Alameda Nair Unger Siqueira
Alameda Maria Mine Sene
Rua Natale Daneli
Estrada Municipal dos Remédios

Volta:

Estrada Municipal dos Remédios
Rua São Pedro
Rua Toiti Kako
Av. Padre Valério Cardoso
Rua Antônio de Oliveira Vale
Av. Antídio Aguiar
Rua Toiti Kako
Rua São Pedro
Av. Osvaldo Aranha
Av. Dom Pedro I
Av. Brigadeiro José Vicente de Faria Lima
Rua Dr. Gastão Câmara Leal
Rua Marquês de Herval
Rua Bispo Rodovalho
Rua Dona Chiquinha de Mattos
Terminal urbano (Rodoviária Velha)

Reestruturação do Sistema de Transporte Público Municipal de Taubaté



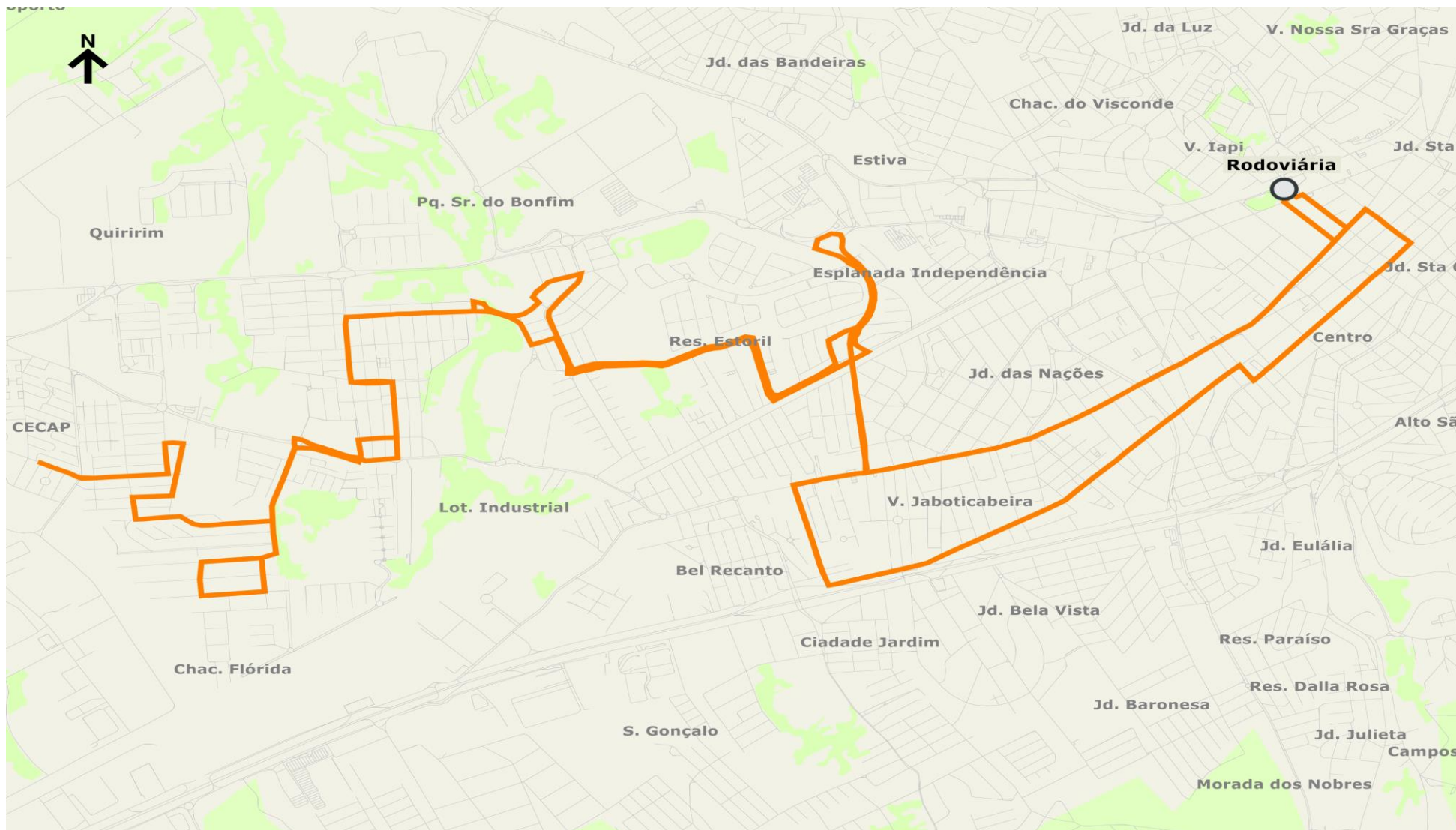
Código: 16 **Nome:** Chácara Flórida (Via Cecap) / Term. Rodoviário Urbano (Rod. Velha) - (Shopping)

Extensão (km): **Ida:** 15,4 **Volta:** 15,4

Tipo de Veículo: Midiônibus II
Classificação: Urbana - Radial
Atendimento: Base
Terminal Principal: Rodoviária Velha
Terminal Secundário: Chácara Flórida
Frota: 2
Viagens Dia Útil: 16
Viagens Sábado: 12
Viagens Domingo: 7
Tempos de Viagem (min.): 88
Produção Quilométrica (DU): 494
Produção Quilométrica (SB): 371
Produção Quilométrica (DO): 216

Quantidade de viagens por faixa horária:			
Faixa Horária	Dia Útil	Sábado	Domingo
4	0	0	0
5	0	1	0
6	1	1	1
7	1	1	0
8	2	1	0
9	0	0	1
10	1	1	0
11	1	0	0
12	0	1	1
13	1	0	0
14	0	1	0
15	1	1	1
16	1	0	0
17	1	0	0
18	1	1	1
19	1	0	0
20	0	1	1
21	1	0	0
22	1	1	1
23	1	1	0
0	1	0	0

Reestruturação do Sistema de Transporte Público Municipal de Taubaté



Reestruturação do Sistema de Transporte Público Municipal de Taubaté



Itinerário

Ida:

Terminal Urbano (Rodoviária Velha)
Rua Conselheiro Moreira de Barros
Rua XV de Novembro / Rua Jacques Felix
Rua Marquês Herval / Rua Dr. Pedro Costa
Rua Voluntário Pena Ramos
Rua Mal. Artur da Costa e Silva
Av. Bandeirantes / Rua Humberto Passareli
Av. Independência / Av. Itália
Rua Francisco das Chagas
Av. Charles Schneider
Rua Francisco das Chagas
Rua Antônio Gonçalves Viana
Rua Afonso Serafim
Rua Professor Ernesto de Oliveira Filho
Av. Marginal / Rua Garcílio da Costa Ferreira
Av. General de Divisa Luiz Paulo F. de Almeida
Av. Haroldo de Matos
Av. Expedicionário Bento Nogueira de Moura
Av. José Rezende dos Reis
Rua João Sherman / Rua Pedro Marçon
Rua João Batista Ortiz Monteiro
Rua Ricioti Paolichi / Rua Itapagipe
Estrada Municipal Francisco Monteiro
Av. Arnaldo Felipe Sbruzzi
Rua Azaléia / Rua Ibisco
Rua Lírio / Rua Tulipa
Rua Acácia

Volta:

Rua Acácia
Av. Arnaldo Felipe Sbruzzi
Rua Hilda Corrêa de Moura
Rua José Otavio Mendes Silva
Av. Nerina Padovani Squarcina
Rua Dr. José Gabriel Monteiro Neto
Av. Dr. Mario Banhara / Av. Oito
Av. Giacomo Savi / Av. Navrik Peres Aguiar
Rua Leonilda Lucia Alves
Rua Firmo Mendes Castilho
Rua José dos Santos
Estrada Municipal Francisco Monteiro
Rua Dr. João Batista Ortiz Monteiro
Rua Deli Tabchoury / Rua Itapagipe
Rua Ricioti Paolichi
Rua Dr. João Batista Ortiz Monteiro
Rua Pedro Marçon / Rua Orlando Fagundes Neves
Rua Antônio Catossi
Av. Professora Edith Ortiz
Av. Haroldo de Matos
Rua Lauzinda da Silva Azevedo
Rua Professor Ernesto de Oliveira Filho
Rua Afonso Serafim
Rua Antônio Gonçalves Viana
Av. Itália / Av. Independência
Rua Dr. Emilio Whinter
Rua XV de Novembro
Rua Dona Chiquinha de Matos
Pq. Dr. Barbosa de Oliveira
Terminal Urbano (Rodoviária Velha)

Reestruturação do Sistema de Transporte Público Municipal de Taubaté



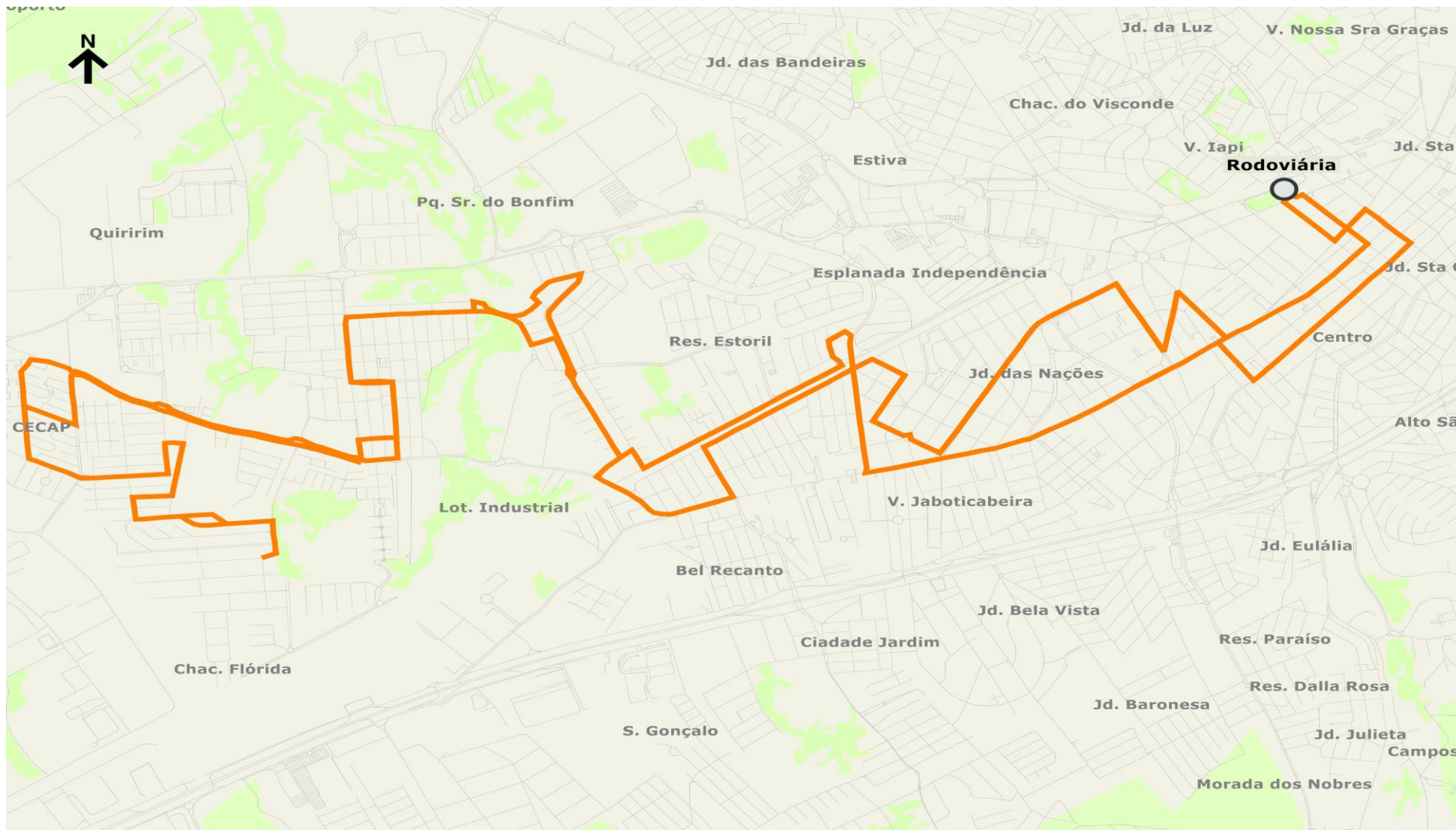
Código: 16 **Nome:** Chácara Flórida (Via Cecap) / Term. Rodoviário Urbano (Rod. Velha) - (Residencial)

Extensão (km): **Ida:** 15,1 **Volta:** 15,1

Tipo de Veículo: Midiônibus II
Classificação: Urbana - Radial
Atendimento: Atendimento
Terminal Principal: Rodoviária Velha
Terminal Secundário: Chácara Flórida
Frota: 2
Viagens Dia Útil: 13
Viagens Sábado: 5
Viagens Domingo: 4
Tempos de Viagem (min.): 90
Produção Quilométrica (DU): 394
Produção Quilométrica (SB): 151
Produção Quilométrica (DO): 121

Quantidade de viagens por faixa horária:			
Faixa Horária	Dia Útil	Sábado	Domingo
4	0	0	0
5	2	0	0
6	1	0	0
7	1	1	1
8	0	0	0
9	1	1	0
10	0	0	1
11	1	1	0
12	1	0	0
13	1	1	0
14	1	0	1
15	0	0	0
16	1	0	0
17	1	1	1
18	1	0	0
19	0	0	0
20	1	0	0
21	0	0	0
22	0	0	0
23	0	0	0
0	0	0	0

Reestruturação do Sistema de Transporte Público Municipal de Taubaté



Reestruturação do Sistema de Transporte Público Municipal de Taubaté



Itinerário

Ida:

Terminal Urbano (Rodoviária Velha)
Rua Conselheiro Moreira de Barros
Rua XV de Novembro / Rua Jacques Felix
Rua Marquês Herval / Rua Dr. Pedro Costa
Rua Voluntário Pena Ramos
Rua Dr. Emilio Winther
Rua Armando Sales de Oliveira
Rua Silva Jardim / Av. Tiradentes
Av. John Fitzgerald Kennedy
Rua Canadá / Praça Bélgica
Rua Canada
Rua Polonia
Rua Dinamarca
Av. Marrocos
Rua Antônio Camilher Filho
Av. Independência
Estrada Municipal Francisco Alves Monteiro
Rua Lauzinda da Silva Azevedo
Av. Haroldo Matos
Av. Expedicionario Bento Nogueira de Moura
Av. José Rezende dos Reis
Rua João Sherman
Rua Pedro Marçon
Rua João Batista Ortiz Monteiro
Rua Ricioti Paolichi
Rua Itapagipe
Estrada Municipal Francisco Monteiro
Rua Firmo Mendes Castilho

Volta:

Rua Firmo Mendes Castilho
Rua Leonilda Lucia Alves
Av. Navrik Peres Aguiar
Av. Giacomo Savi / Av. Oito
Av. Dr. Mario Banhara
Rua Dr. José Gabriel Monteiro Neto
Av. Nerina Padovani Squarcina
Rua José Otavio Mendes Silva
Rua Hilda Corrêa de Moura
Av. Arnaldo Felipe Sbruzzi
Rua Azaléia / Rua Ibisco
Rua Lírio / Rua Tulípa
Rua Acácia / Rua Azaléia
Av. Arnaldo Felipe Sbruzzi
Estrada Municipal Francisco Alves Monteiro
Rua Dr. João Batista Ortiz Monteiro
Rua Deli Tabchoury / Rua Itapagipe
Rua Ricioti Paolichi
Rua Dr. João Batista Ortiz Monteiro
Rua Pedro Marçon / Av. José Rezende dos Reis
Av. Expedicionario Bento Nogueira de Moura
Av. Haroldo Mattos
Av. Gen. Divisa Luis Paulo Fernandes de Almeida
Av. Garcilio da Costa Ferreira
Rua Prof. Ernesto de Oliveira Filho
Rua Francisco das Chagas / Av. Charles Schneider
Rua Francisco das Chagas / Av. Itália
Av. Independência / Rua Dr. Emilio Whinter
Rua XV de Novembro / Rua Dona Chiquinha de Matos
Pq. Dr. Barbosa de Oliveira
Terminal Urbano (Rodoviária Velha)

Reestruturação do Sistema de Transporte Público Municipal de Taubaté



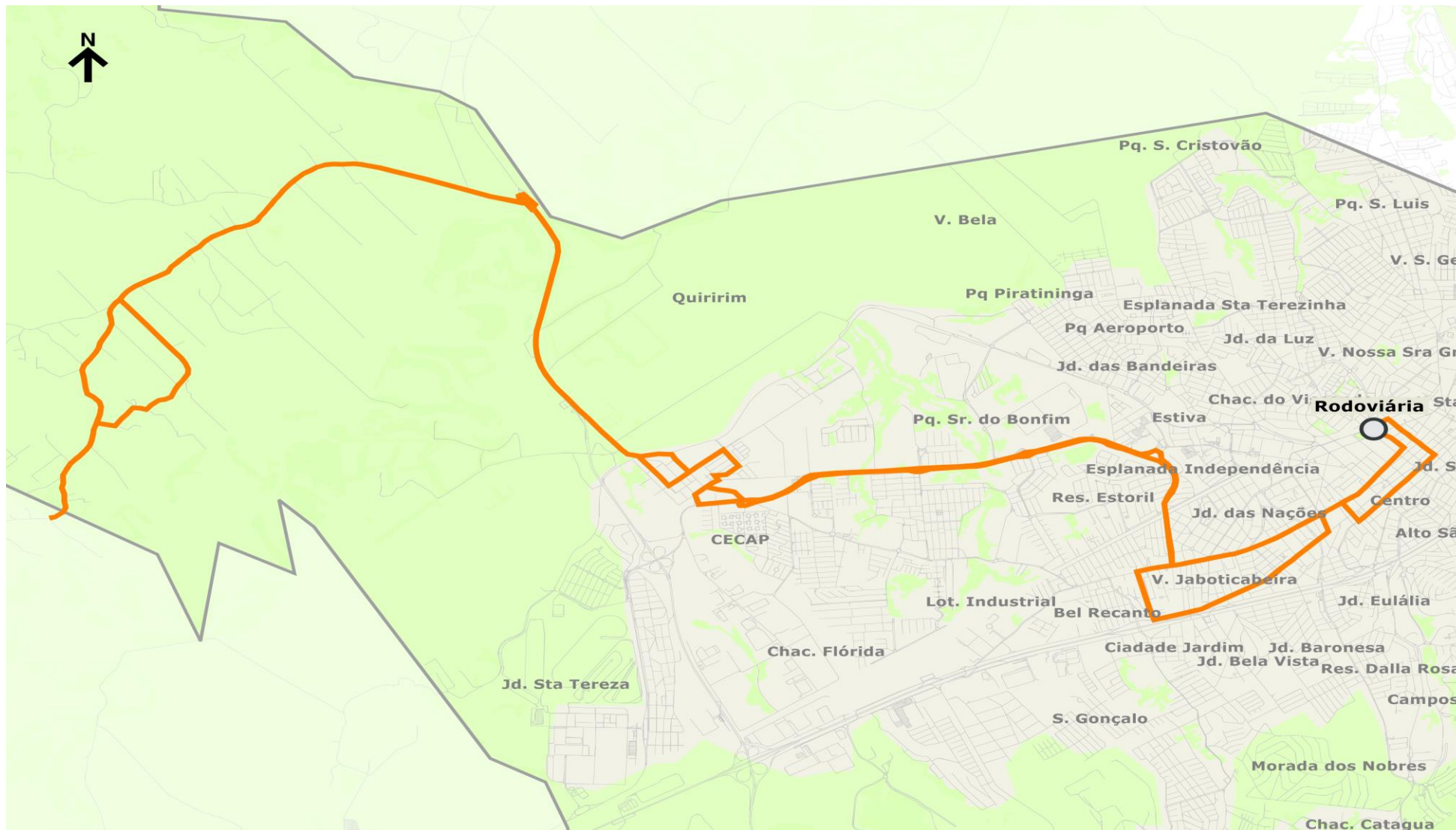
Código: 17 **Nome:** Rodoviária Velha / Pinheirinho - (Pinheirinho)

Extensão (km): **Ida:** 25,3 **Volta:** 25,3

Tipo de Veículo: Midiônibus I
Classificação: Urbana - Radial
Atendimento: Base
Terminal Principal: Rodoviária Velha
Terminal Secundário: Pinheirinho
Frota: 1
Viagens Dia Útil: 4
Viagens Sábado: 1
Viagens Domingo: 0
Tempos de Viagem (min.): 127
Produção Quilométrica (DU): 202
Produção Quilométrica (SB): 51
Produção Quilométrica (DO): 0

Quantidade de viagens por faixa horária:			
Faixa Horária	Dia Útil	Sábado	Domingo
4	0	0	0
5	1	0	0
6	0	1	0
7	0	0	0
8	0	0	0
9	0	0	0
10	0	0	0
11	0	0	0
12	1	0	0
13	0	0	0
14	0	0	0
15	0	0	0
16	1	0	0
17	0	0	0
18	1	0	0
19	0	0	0
20	0	0	0
21	0	0	0
22	0	0	0
23	0	0	0
0	0	0	0

Reestruturação do Sistema de Transporte Público Municipal de Taubaté



Reestruturação do Sistema de Transporte Público Municipal de Taubaté



Itinerário

Ida:

Terminal Urbano (Rodoviária Velha)
Rua Conselheiro Moreira de Barros
Rua XV de Novembro / Rua Jacques Felix
Rua Marquês Herval / Rua Dr. Pedro Costa
Rua Voluntário Pena Ramos
Rua Mal. Artur da Costa e Silva
Av. Bandeirantes
Rua Umberto Passareli
Av. Independência
Av. Itália
Rua Francisco das Chagas
Av. Charles Schneider
Av. Carlos Pedroso da Silveira (SP062)
Rua Coronel José Benedito Marcondes de Mattos
Rua Taubaté
Av. dos Imigrantes
Rua João Batista Canevese
Rua Dídimo Gadiole
Rua Antônio Vladimir do Prado
Rua Cel. Esdras Evilmerodach de Oliveira
Rua Dr. Granadeiro Guimarães
Rua Dona Chiquinha de Matos
Av. Libero Indiani
Rodovia Floriano Rodrigues Pinheiro (SP123)
Estrada Visconde de Mossoró (segue por 7km)
Estrada Visconde de Mossoró (retorna 600m)
Rua Projetada 'C' (segue por 600 mts)

Volta:

Estrada Particular "B"
Estrada Visconde de Mossoró
Rodovia Floriano Rodrigues Pinheiro
Av. Libero Indiani
Av. Washington Luís
Rua Dr. Granadeiro Guimarães
Rua Cel. Esdras Evilmerodach de Oliveira
Rua Antônio Vladimir do Prado
Rua Dídimo Gadiole
Rua João Batista Canevese
Av. dos Imigrantes
Rua João Botossi
Av. Carlos Pedroso da Silveira (SP062)
Av. Charles Schneider
Rua Francisco das Chagas
Av. Itália
Av. Independência
Rua Dr. Emilio Winther
Rua XV de Novembro
Rua Dona Chiquinha Matos
Pq. Dr. Barbosa de Oliveira
Terminal Urbano (Rodoviária Velha)

Reestruturação do Sistema de Transporte Público Municipal de Taubaté



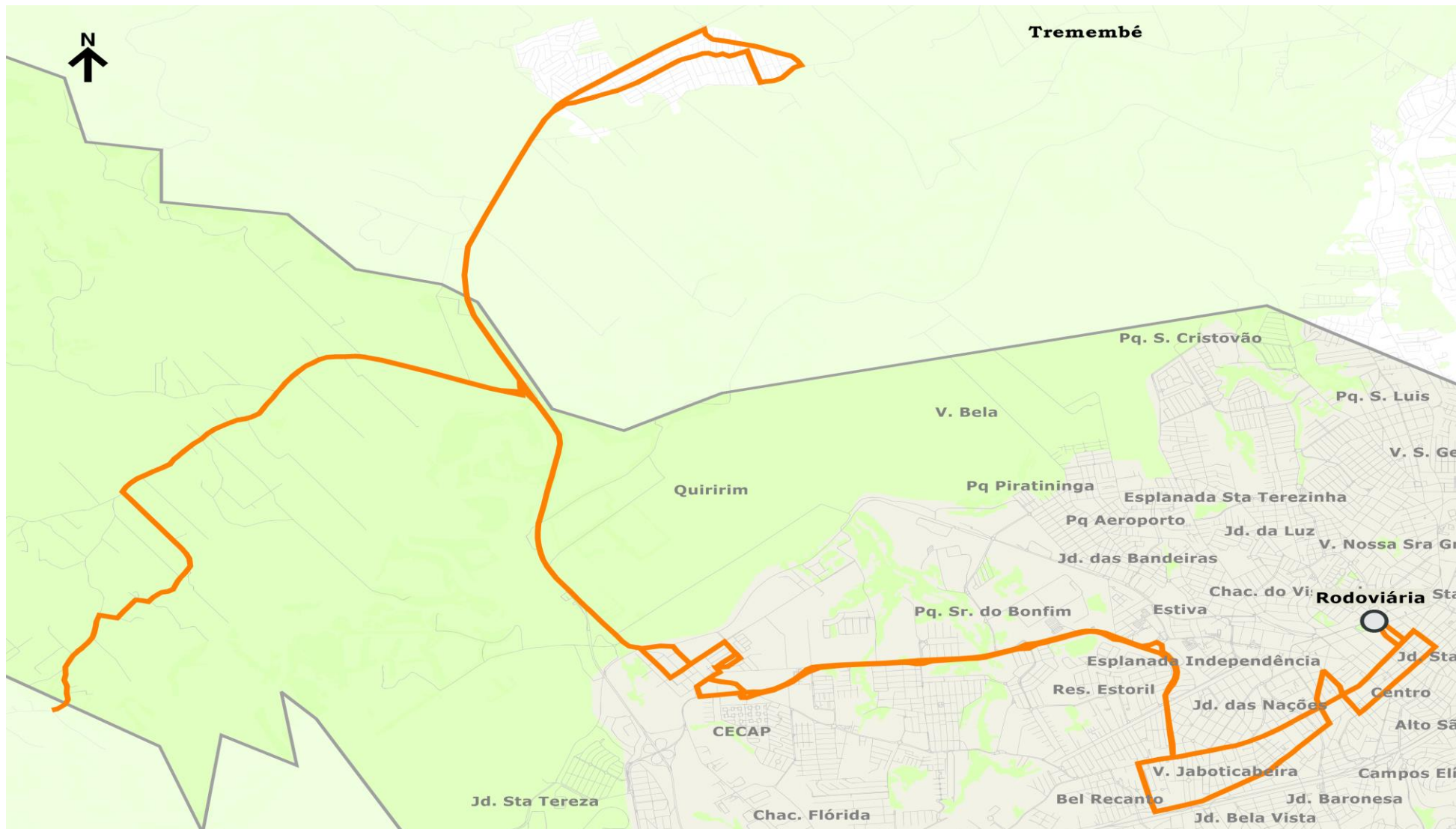
Código: 17 **Nome:** Rodoviária Velha / Pinheirinho - (Maracaibo e Pinheirinho)

Extensão (km): **Ida:** 32,6 **Volta:** 32,6

Tipo de Veículo: Midiônibus I
Classificação: Urbana - Radial
Atendimento: Atendimento
Terminal Principal: Rodoviária Velha
Terminal Secundário: Pinheirinho
Frota: 0
Viagens Dia Útil: 2
Viagens Sábado: 4
Viagens Domingo: 5
Tempos de Viagem (min.): 152
Produção Quilométrica (DU): 130
Produção Quilométrica (SB): 260
Produção Quilométrica (DO): 326

Quantidade de viagens por faixa horária:			
Faixa Horária	Dia Útil	Sábado	Domingo
4	0	0	0
5	0	0	0
6	0	0	1
7	0	0	0
8	0	0	0
9	1	1	1
10	0	0	0
11	0	0	0
12	0	1	1
13	0	0	0
14	0	0	0
15	0	0	0
16	0	0	0
17	0	0	0
18	0	1	1
19	0	0	0
20	0	0	0
21	0	0	0
22	1	1	1
23	0	0	0
0	0	0	0

Reestruturação do Sistema de Transporte Público Municipal de Taubaté



Reestruturação do Sistema de Transporte Público Municipal de Taubaté



Itinerário

Ida:

Terminal Urbano (Rodoviária Velha)
Rua Conselheiro Moreira de Barros
Rua XV de Novembro / Rua Jacques Felix
Rua Marquês Herval / Rua Dr. Pedro Costa
Rua Voluntario Pena Ramos / Rua Mal. Artur da Costa e Silva
Av. Bandeirantes / Rua Umberto Passareli
Av. Independência / Av. Itália
Rua Francisco das Chagas / Av. Charles Schneider
Av. Carlos Pedroso da Silveira (SP062)
Rua Coronel José Benedito Marcondes de Mattos
Rua Taubaté / Av. dos Imigrantes
Rua João Batista Canevese / Rua Dídimo Gadiole
Rua Antônio Vladimir do Prado
Rua Cel. Esdras Evilmerodach de Oliveira
Av. Libero Indiani
Rodovia Floriano Rodrigues Pinheiro (SP123)
Rua TMN-384 / Rua Vinte e Cinco
Rua Seis / Rua Nove
Rua Onze / Rua Quatorze
Rua Quinze / Av. dos Girassois
Praça da Arvore
Rodovia Floriano Rodrigues Pinheiro (SP123)
Estrada Visconde de Mossoró (segue por 7km)
Estrada Visconde de Mossoró (retorna 600m)
Rua Projetada "C" (segue por 600m)
Estrada Visconde de Mossoró (retorna 600m)
Rua Projetada "C" (segue por 600m)

Volta:

Estrada Particular "B"
Estrada Visconde de Mossoró
Rodovia Floriano Rodrigues Pinheiro
Av. Libero Indiani
Av. Washington Luís
Rua Dr. Granadeiro Guimarães
Rua Cel. Esdras Evilmerodach de Oliveira
Rua Antônio Vladimir do Prado
Rua Didimo Gadiole
Rua João Batista Canevese
Av. dos Imigrantes
Rua João Botossi
Av. Carlos Pedroso da Silveira (SP062)
Av. Charles Schneider
Rua Francisco das Chagas
Av. Itália
Av. Independência
Rua Dr. Emilio Winther
Rua XV de Novembro
Rua Dona Chiquinha Matos
Pq. Dr. Barbosa de Oliveira
Terminal Urbano (Rodoviária Velha)

Reestruturação do Sistema de Transporte Público Municipal de Taubaté



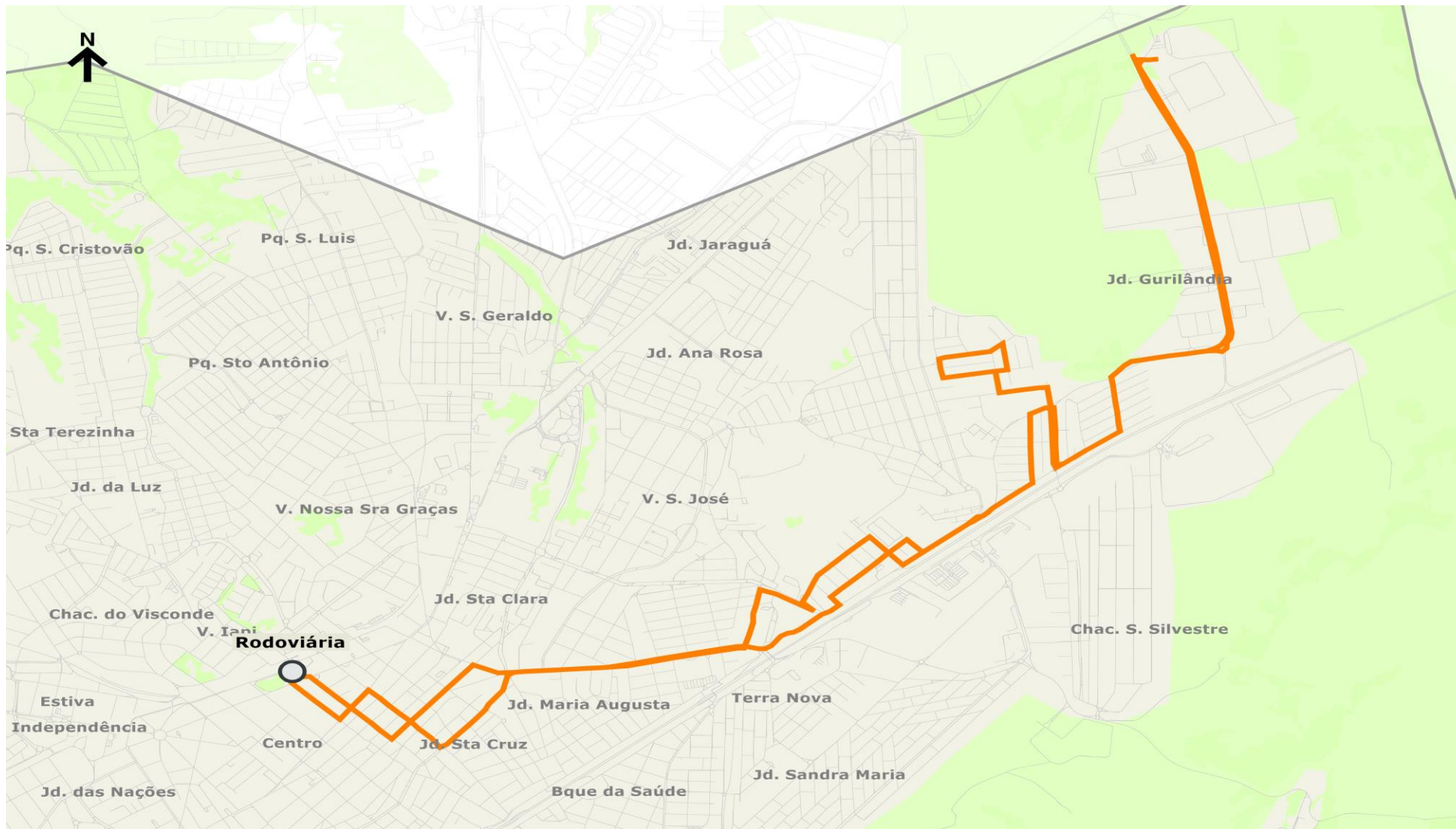
Código: 18 **Nome:** Distrito Industrial – Terminal Rod. Urbano (Rod. Velha)

Extensão (km): **Ida:** 10,7 **Volta:** 10,7

Tipo de Veículo: Midiônibus I
Classificação: Urbana - Radial
Atendimento: Base
Terminal Principal: Rodoviária Velha
Terminal Secundário: Distr. Industrial
Frota: 2
Viagens Dia Útil: 23
Viagens Sábado: 13
Viagens Domingo: 13
Tempos de Viagem (min.) 55
Produção Quilométrica (DU): 491
Produção Quilométrica (SB): 277
Produção Quilométrica (DO): 277

Quantidade de viagens por faixa horária:			
Faixa Horária	Dia Útil	Sábado	Domingo
4	0	0	0
5	2	2	2
6	1	0	0
7	2	1	1
8	1	1	1
9	1	0	0
10	1	1	1
11	1	0	0
12	1	1	1
13	1	1	1
14	1	0	0
15	2	1	1
16	1	1	1
17	1	0	0
18	1	1	1
19	1	0	0
20	1	1	1
21	1	1	1
22	1	1	1
23	1	0	0
0	1	0	0

Reestruturação do Sistema de Transporte Público Municipal de Taubaté



Reestruturação do Sistema de Transporte Público Municipal de Taubaté



Itinerário

Ida:

Terminal Urbano (Rodoviária Velha)
Rua Conselheiro Moreira de Barros
Rua XV de Novembro
Rua Jacques Felix
Rua Juca Esteves
Av. Brigadeiro José Vicente de Faria Lima
Rua Benedito da Silveira Moraes
Av. Santa Luiza de Marillac
Av. Santa Luiza de Marillac (retorno)
Rua João Mariotto
Rua Otávio Rodrigues de Souza
Av. Bandeirantes
Rua José Benedito Carneiro
Av. José Ortiz Pato
Rua Vicinal III
Rua Joaquim Carlos da Silva
Rua Dalisio Alves Ribeiro
Rua Enseada
Rua Alberto Giovanetti
Rua Euclides Ribeiro
Rua Enseada
Rua Dalisio Alves Ribeiro
Rua Joaquim Carlos da Silva
Rua Vicinal III
Av. Dr. José Ortiz Pato
Rua Manoel José Siqueira Matos
Av. dos Bandeirantes
Rua Américo Barbosa Queiroz
Av. Arcênio Riemma

Volta:

Av. Arcênio Riemma
Primeiro retorno a esquerda
Av. Arcênio Riemma
Av. dos Bandeirantes
Rua Américo Barbosa Queiroz
Av. Bandeirantes
Rua Manoel José Siqueira Matos
Rua Vicinal III
Rua Joaquim Carlos da Silva
Rua Dalisio Alves Ribeiro
Rua Enseada
Rua Alberto Giovanetti
Rua Euclides Ribeiro
Rua Enseada
Rua Dalisio Alves Ribeiro
Rua Joaquim Carlos da Silva
Rua Vicinal III
Av. Dr. José Ortiz Pato
Rua José Benedito Carneiro
Av. Bandeirantes
Av. Brigadeiro José Vicente Faria Lima
Rua Dr. Gastão Câmara Leal
Rua Marquês Herval
Rua Bispo Rodovalho
Rua Dona Chiquinha de Mattos
Parque Dr. Barbosa de Oliveira
Terminal Urbano (Rodoviária Velha)

Reestruturação do Sistema de Transporte Público Municipal de Taubaté



Código: 19 **Nome:** Rodoviária Velha / São Gonçalo - (Shopping Novo)

Extensão (km): **Ida:** 12,9 **Volta:** 12,9

Tipo de Veículo: Midiônibus II

Classificação: Urbana - Radial

Atendimento: Atendimento

Terminal Principal: Rodoviária Velha

Terminal Secundário: São Gonçalo

Frota: 1

Viagens Dia Útil: 16

Viagens Sábado: 9

Viagens Domingo: 7

Tempos de Viagem (min.): 75

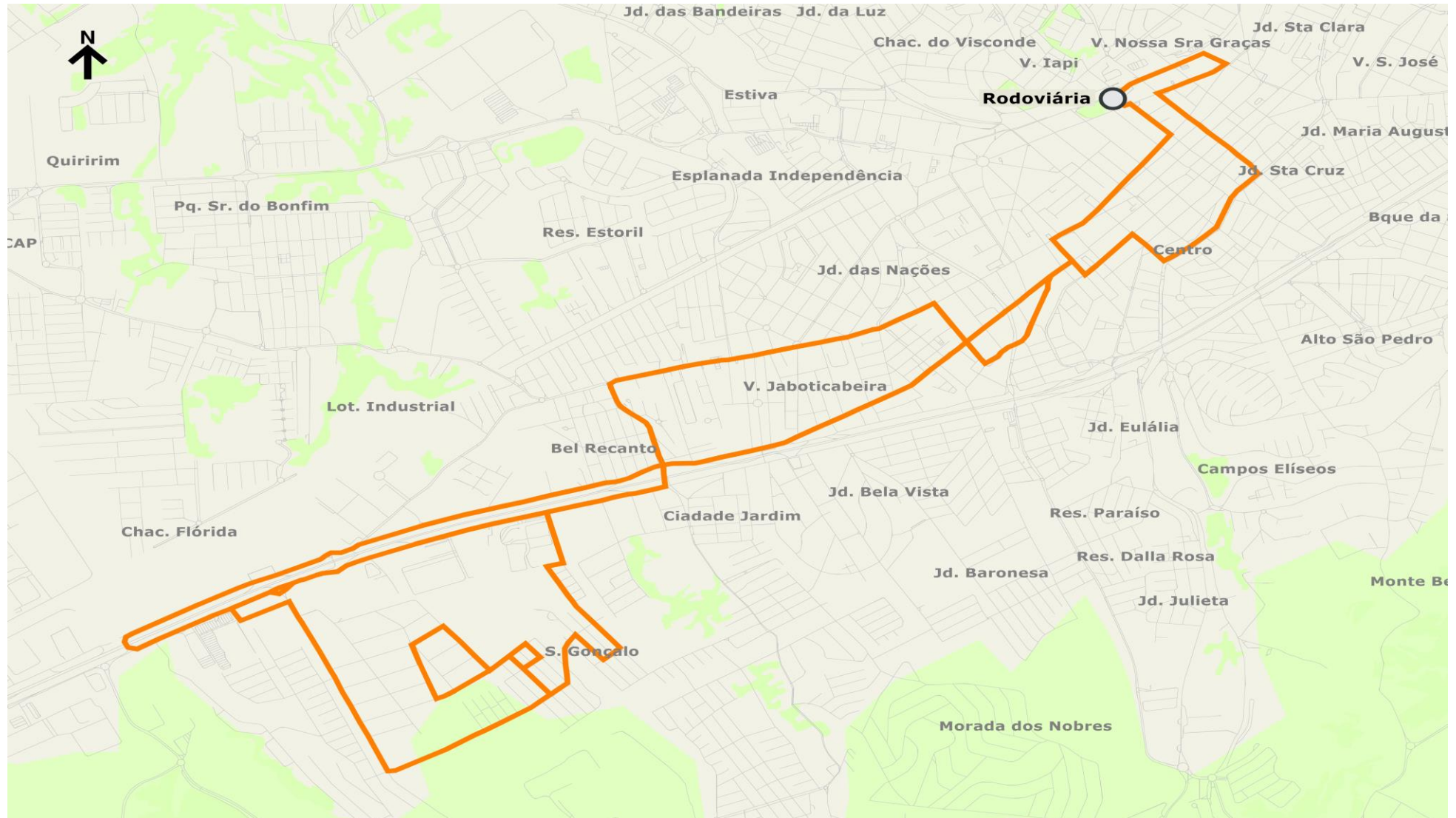
Produção Quilométrica (DU): 412

Produção Quilométrica (SB): 232

Produção Quilométrica (DO): 180

Quantidade de viagens por faixa horária:			
Faixa Horária	Dia Útil	Sábado	Domingo
4	0	0	0
5	1	1	1
6	1	0	0
7	1	1	1
8	1	1	0
9	1	0	0
10	0	1	1
11	1	0	0
12	1	1	0
13	1	1	1
14	1	0	0
15	0	1	0
16	1	0	1
17	1	0	0
18	1	1	0
19	1	0	1
20	0	0	0
21	1	1	0
22	1	0	1
23	1	0	0
0	0	0	0

Reestruturação do Sistema de Transporte Público Municipal de Taubaté



Reestruturação do Sistema de Transporte Público Municipal de Taubaté



Itinerário

Ida:

Terminal Urbano (Rodoviária Velha)
Rua Joaquim Távora
Rua Capitão Cirilo Lobato
AV. Granadeiro Guimarães
Rua Jacques Felix
Rua Juca Esteves
Av. Desembargador Paulo de Oliveira Costa
Rua Cel. Gomes Nogueira
Rua Dr. Pedro Costa
Av. Juscelino Kubitschek de Oliveira
Rua Voluntário Pena Ramos
Rua Dr. Emilio Winther
Rua Armando Sales de Oliveira
Rua Silva Jardim
Rua Nanci Guisard Kehier
Av. Tiradentes
Rua Dr. Emilio Winther
Rua Ubatuba
Rua Mal. Artur da Costa e Silva
Av. Bandeirantes
Av. Independência
Av. Bandeirantes (até túnel sobre Córrego Piracangagua)
Av. Dom Pedro I
Rua Um
Rua Seis

Volta:

Rua Seis / Rua Um
Rua Dois / Rua André Cursino dos Santos
Rua Ulisses Eleutério de Souza
Rua Ilda Santos do Carmo
Rua Benedito da Silva
Rua Orlando Ferreira da Silva
Conjunto do 'CDHU'
Rua Orlando Ferreira da Silva
Rua Antônio Alves dos Santos
Rua Messias Guedes Moreira
Rua Djalma Nogueira Minhoto
Rua Caminhos dos Cajueiros
Rua Caminho das Goiabeiras
Rua Caminhos das Jaboticabeiras
Rua Caminhos das Laranjeiras
Rua Caminhos dos Cajueiros
Rua Dois / Caminho das Amoreiras
Av. Álvaro Marcondes de Matos
Rua Vinte e Oito / Rua Pedro Crozariol
Av. Dom Pedro I / Rua Orlando Ferreira da Silva
Av. Assis Chateaubriand / Av. Independência
Rua Dr. Emilio Winther
Rua Claro Gomes
Rua Presidente Getúlio Vargas
Rua Mal. Artur da Costa e Silva
Rua Voluntario Pena Ramos
Rua Dr. Emilio Winther
Rua Visconde do Rio Branco
Rua Dona Chiquinha de Matos
Pq. Dr. Barbosa de Oliveira
Terminal Urbano

Reestruturação do Sistema de Transporte Público Municipal de Taubaté



Código: 19 **Nome:** Rodoviária Velha / São Gonçalo - (Taubaté Veículos)

Extensão (km): **Ida:** 11,3 **Volta:** 11,3

Tipo de Veículo: Midiônibus II
Classificação: Urbana - Radial
Atendimento: Base
Terminal Principal: Rodoviária Velha
Terminal Secundário: São Gonçalo
Frota: 1
Viagens Dia Útil: 13
Viagens Sábado: 9
Viagens Domingo: 5
Tempos de Viagem (min.): 74
Produção Quilométrica (DU): 295
Produção Quilométrica (SB): 204
Produção Quilométrica (DO): 113

Quantidade de viagens por faixa horária:			
Faixa Horária	Dia Útil	Sábado	Domingo
4	0	0	0
5	1	0	0
6	1	1	0
7	1	1	0
8	1	0	1
9	0	1	0
10	2	0	0
11	0	1	0
12	1	0	1
13	1	1	0
14	0	1	0
15	1	0	1
16	1	1	0
17	1	0	0
18	0	0	1
19	1	1	0
20	1	0	0
21	0	0	1
22	0	1	0
23	0	0	0
0	0	0	0

Reestruturação do Sistema de Transporte Público Municipal de Taubaté



Reestruturação do Sistema de Transporte Público Municipal de Taubaté



Itinerário

Ida:

Terminal Urbano (Rodoviária Velha)
Rua Joaquim Távora
Rua Capitão Cirilo Lobato
AV. Granadeiro Guimarães
Rua Jacques Felix
Rua Juca Esteves
Av. Desembargador Paulo de Oliveira Costa
Rua Cel. Gomes Nogueira
Rua Dr. Pedro Costa
Av. Juscelino Kubitschek de Oliveira
Rua Voluntário Pena Ramos
Rua Dr. Emilio Winther
Rua Armando Sales de Oliveira
Rua Silva Jardim
Rua Nanci Guisard Kehier
Av. Tiradentes
Rua Dr. Emilio Winther
Rua Ubatuba
Rua Mal. Artur da Costa e Silva
Av. Bandeirantes
Av. Assis Chateaubriand
Estrada do Barreiro
Av. Capitão Amaro de Toledo Cortes
Rua André Cursino dos Santos
Rua 06

Volta:

Rua Seis / Rua Um
Rua Dois / Rua André Cursino dos Santos
Rua Ulisses Eleutério de Souza
Rua Ilda Santos do Carmo
Rua Benedito da Silva
Rua Orlando Ferreira da Silva
Conjunto do 'CDHU'
Rua Orlando Ferreira da Silva
Rua Antônio Alves dos Santos
Rua Messias Guedes Moreira
Rua Djalma Nogueira Minhoto
Rua Caminhos dos Cajueiros
Rua Caminho das Goiabeiras
Rua Caminhos das Jaboticabeiras
Rua Caminhos das Laranjeiras
Rua Caminhos dos Cajueiros
Rua Dois / Caminho das Amoreiras
Av. Álvaro Marcondes de Matos
Rua Vinte e Oito / Rua Pedro Crozariol
Av. Dom Pedro I / Rua Orlando Ferreira da Silva
Av. Assis Chateaubriand / Av. Independência
Rua Dr. Emilio Winther / Rua Claro Gomes
Rua Presidente Getúlio Vargas
Rua Mal. Artur da Costa e Silva
Rua Voluntario Pena Ramos
Rua Dr. Emilio Winther / Rua XV de Novembro
Rua Dona Chiquinha de Matos
Pq. Dr. Barbosa de Oliveira
Terminal Urbano

Reestruturação do Sistema de Transporte Público Municipal de Taubaté



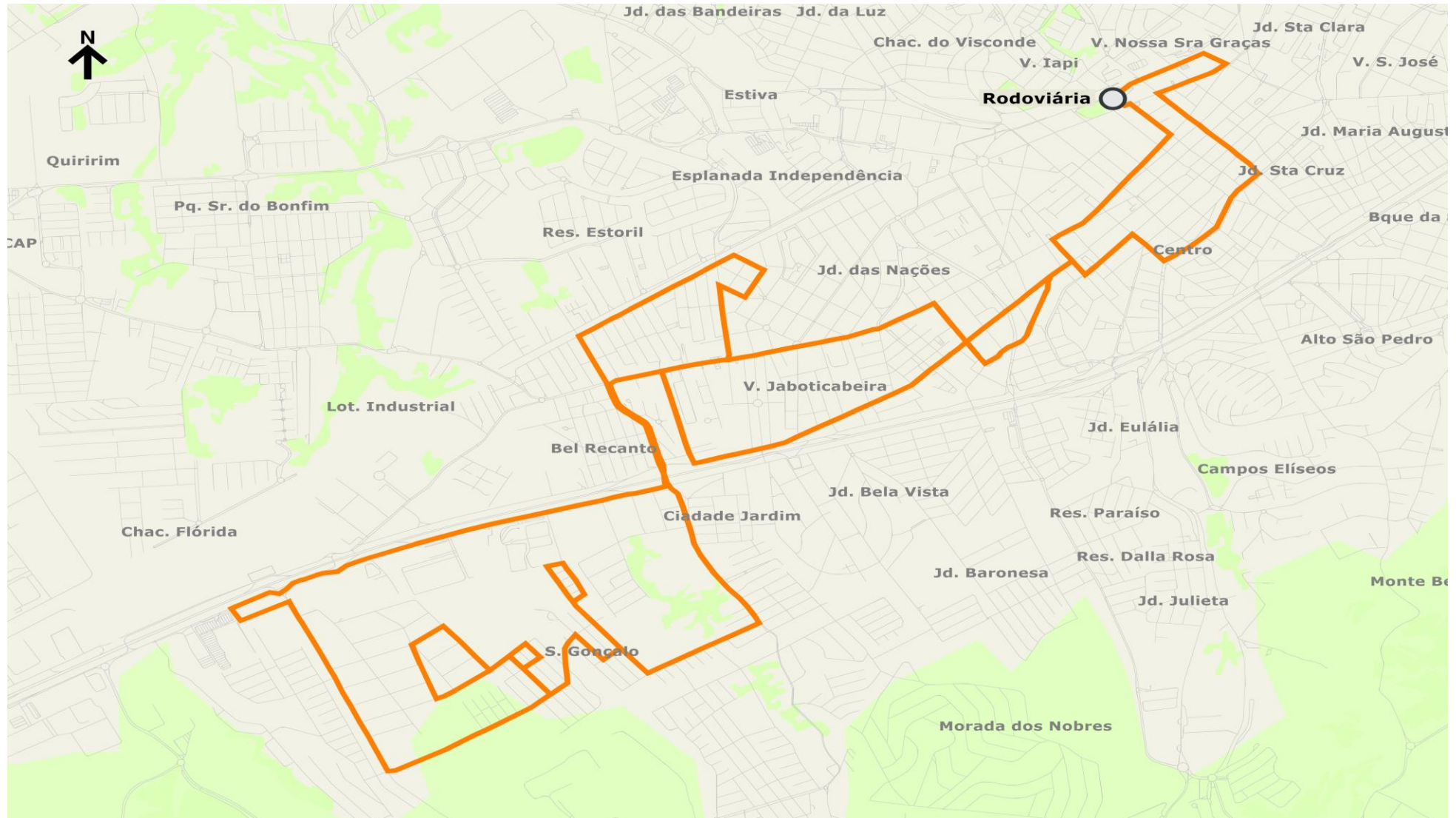
Código: 19 **Nome:** Rodoviária Velha / São Gonçalo - (Taubaté Veículos/Marrocos)

Extensão (km): **Ida:** 13,4 **Volta:** 13,4

Tipo de Veículo: Midiônibus II
Classificação: Urbana - Radial
Atendimento: Atendimento
Terminal Principal: Rodoviária Velha
Terminal Secundário: São Gonçalo
Frota: 0
Viagens Dia Útil: 1
Viagens Sábado: 0
Viagens Domingo: 0
Tempos de Viagem (min.): 79
Produção Quilométrica (DU): 27
Produção Quilométrica (SB): 0
Produção Quilométrica (DO): 0

Quantidade de viagens por faixa horária:			
Faixa Horária	Dia Útil	Sábado	Domingo
4	0	0	0
5	0	0	0
6	0	0	0
7	0	0	0
8	0	0	0
9	0	0	0
10	0	0	0
11	0	0	0
12	0	0	0
13	0	0	0
14	1	0	0
15	0	0	0
16	0	0	0
17	0	0	0
18	0	0	0
19	0	0	0
20	0	0	0
21	0	0	0
22	0	0	0
23	0	0	0
0	0	0	0

Reestruturação do Sistema de Transporte Público Municipal de Taubaté



Reestruturação do Sistema de Transporte Público Municipal de Taubaté



Itinerário

Ida:

Terminal Urbano (Rodoviária Velha)
Rua Joaquim Távora
Rua Capitão Cirilo Lobato
AV. Granadeiro Guimarães
Rua Jacques Felix / Rua Juca Esteves
Av. Desembargador Paulo de Oliveira Costa
Rua Cel. Gomes Nogueira
Rua Dr. Pedro Costa
Av. Juscelino Kubitschek de Oliveira
Rua Voluntário Pena Ramos
Rua Dr. Emilio Winther
Rua Armando Sales de Oliveira
Rua Silva Jardim
Rua Nanci Guisard Kehier
Av. Tiradentes / Rua Dr. Emilio Winther
Rua Ubatuba / Rua Mal. Artur da Costa e Silva
Av. Bandeirantes
Rua Umberto Passareli
Av. Independência
Av. Itália / Rua Noruega
Rua Polonia
Rua Dinamarca
Av. Marrocos
Rua Antônio Camilher Filho
Av. Assis Chateaubriand
Estrada do Barreiro
Av. Capitão Amaro de Toledo Cortes
Rua André Cursino dos Santos
Rua 06

Volta:

Rua Seis / Rua Um / Rua Dois
Rua André Cursino dos Santos
Rua Ulisses Eleutério de Souza
Rua Ilda Santos do Carmo / Rua Benedito da Silva
Rua Orlando Ferreira da Silva / Conjunto do 'CDHU'
Rua Orlando Ferreira da Silva / Rua Antônio Alves dos Santos
Rua Messias Guedes Moreira / Rua Djalma Nogueira Minhoto
Rua Caminhos dos Cajueiros / Rua Caminho das Goiabeiras
Rua Caminhos das Jaboticabeiras
Rua Caminhos das Laranjeiras
Rua Caminhos dos Cajueiros
Rua Dois / Caminho das Amoreiras
Av. Álvaro Marcondes de Matos
Rua Vinte e Oito / Rua Pedro Crozariol
Av. Dom Pedro I
Rua Orlando Ferreira da Silva
Av. Assis Chateaubriand
Av. Independência
Rua Dr. Emilio Winther
Rua Claro Gomes
Rua Presidente Getúlio Vargas
Rua Mal. Artur da Costa e Silva
Rua Voluntario Pena Ramos
Rua Dr. Emilio Winther
Rua XV de Novembro
Rua Dona Chiquinha de Matos
Pq. Dr. Barbosa de Oliveira
Terminal Urbano

Reestruturação do Sistema de Transporte Público Municipal de Taubaté



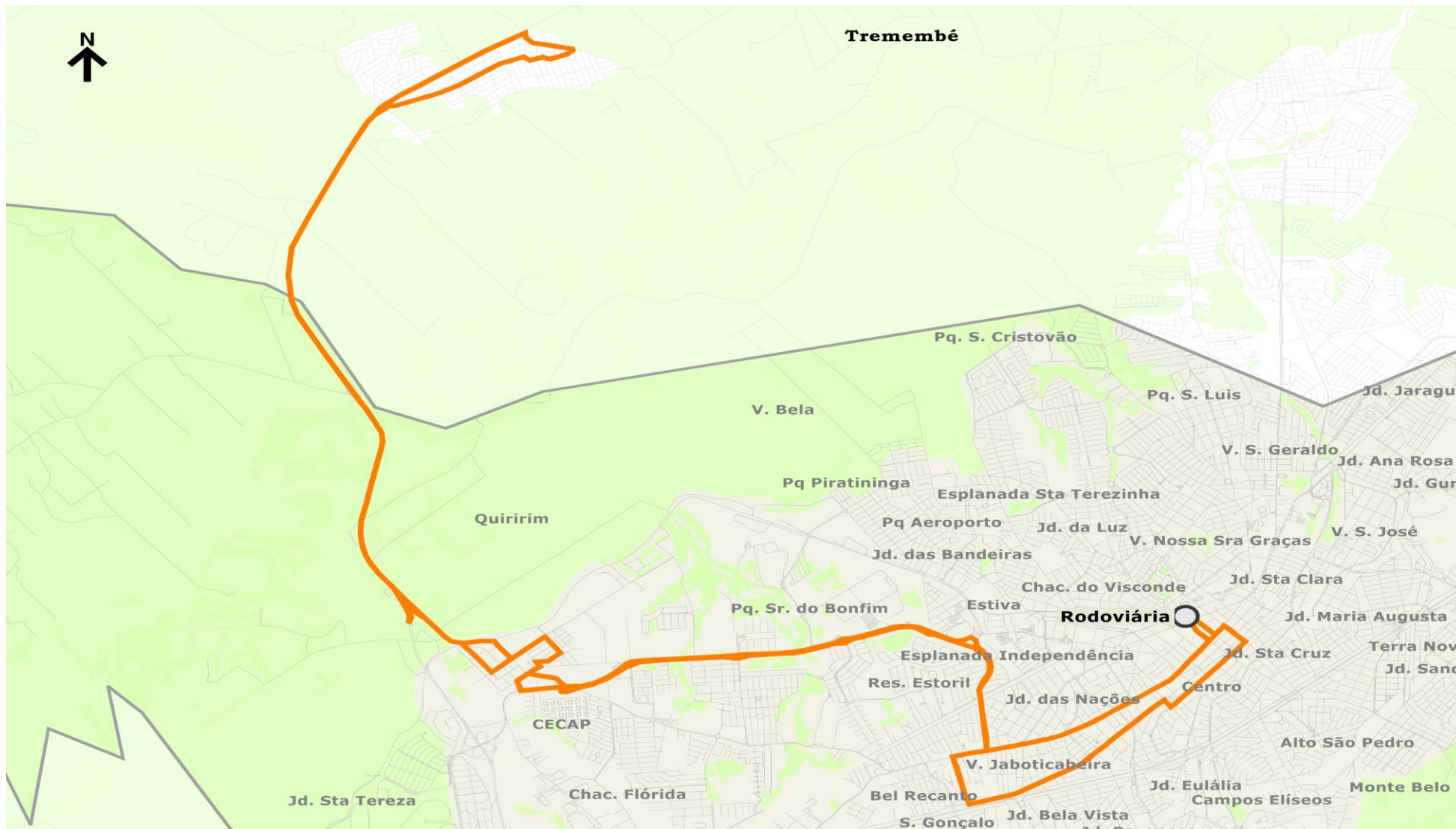
Código: 20 **Nome:** Terminal Rodoviária Velha - Maracaibo - (Maracaibo)

Extensão (km): **Ida:** 23,0 **Volta:** 23,0

Tipo de Veículo: Midiônibus I
Classificação: Urbana - Radial
Atendimento: Base
Terminal Principal: Rodoviária Velha
Terminal Secundário: Maracaíbo
Frota: 1
Viagens Dia Útil: 10
Viagens Sábado: 0
Viagens Domingo: 0
Tempos de Viagem (min.): 109
Produção Quilométrica (DU): 459
Produção Quilométrica (SB): 0
Produção Quilométrica (DO): 0

Quantidade de viagens por faixa horária:			
Faixa Horária	Dia Útil	Sábado	Domingo
4	1	0	0
5	1	0	0
6	1	0	0
7	0	0	0
8	1	0	0
9	0	0	0
10	1	0	0
11	0	0	0
12	0	0	0
13	1	0	0
14	0	0	0
15	1	0	0
16	1	0	0
17	1	0	0
18	0	0	0
19	1	0	0
20	0	0	0
21	0	0	0
22	0	0	0
23	0	0	0
0	0	0	0

Reestruturação do Sistema de Transporte Público Municipal de Taubaté



Reestruturação do Sistema de Transporte Público Municipal de Taubaté



Itinerário

Ida:

Terminal Urbano (Rodoviária Velha)
Pq. Dr. Barbosa de Oliveira
Rua Conselheiro Moreira de Barros
Rua XV de Novembro / Rua Jacques Felix
Rua Marquês Herval / Rua Dr. Pedro Costa
Rua Voluntario Pena Ramos
Rua Mal. Artur da Costa e Silva
Av. Bandeirantes / Rua Umberto Passareli
Av. Independência
Av. Itália
Rua Francisco das Chagas
Av. Charles Schneider
Av. Carlos Pedroso da Silveira (SP062)
Rua Coronel José Benedito Marcondes de Mattos
Rua Taubaté
Av. dos Imigrantes
Rua João Batista Canevese
Rua Dídimo Gadiole
Rua Antônio Vladimir do Prado
Rua Cel. Esdras Evilmerodach de Oliveira
Av. Libero Indiani
Rodovia Floriano Rodrigues Pinheiro (SP123)
Rua 25 / Rua 6
Rua 9 / Rua 14 (Maracaíbo)

Volta:

Av. dos Girassóis
Rodovia Floriano Rodrigues Pinheiro
Av. Libero Indiani
Av. Washington Luís
Rua Cel. Esdras Evilmerodach de Oliveira
Rua Antônio Vladimir do Prado
Rua Didimo Gadiole
Rua João Batista Canevese
Av. dos Imigrantes
Rua João Botossi
Av. Carlos Pedroso da Silveira (SP062)
Av. Charles Schneider
Rua Francisco das Chagas
Av. Itália
Av. Independência
Rua Dr. Emilio Winther
Rua Visconde do Rio Branco
Rua Dona Chiquinha Matos
Pq. Dr. Barbosa de Oliveira
Terminal Urbano (Rodoviária Velha)

Reestruturação do Sistema de Transporte Público Municipal de Taubaté



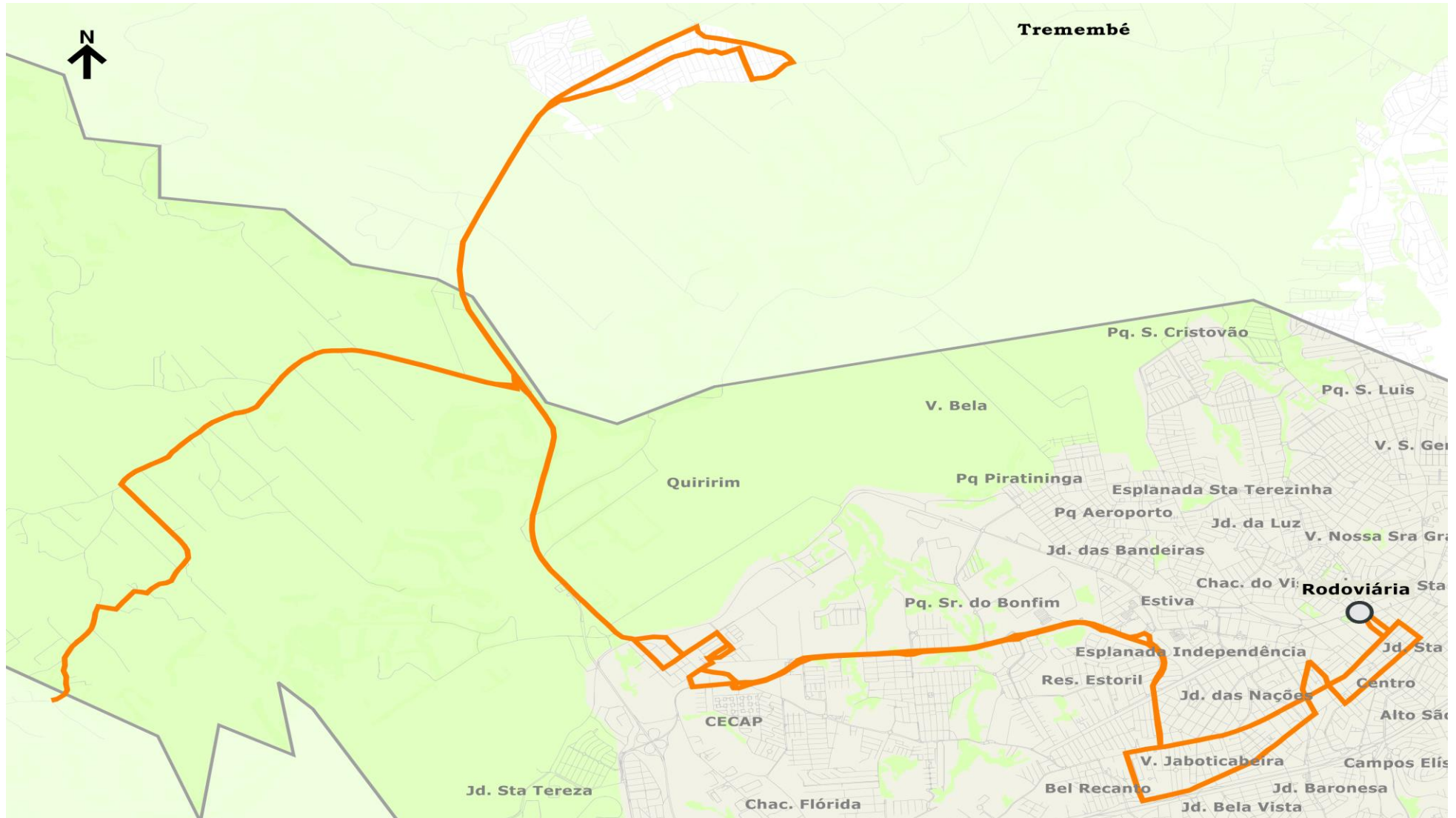
Código: 20 **Nome:** Terminal Rodoviária Velha - Maracaibo - (Maracaibo e Pinheirinho)

Extensão (km): **Ida:** 23,5 **Volta:** 23,5

Tipo de Veículo: Midiônibus I
Classificação: Urbana - Radial
Atendimento: Atendimento
Terminal Principal: Rodoviária Velha
Terminal Secundário: Maracaíbo
Frota: 1
Viagens Dia Útil: 2
Viagens Sábado: 0
Viagens Domingo: 0
Tempos de Viagem (min.): 134
Produção Quilométrica (DU): 94
Produção Quilométrica (SB): 0
Produção Quilométrica (DO): 0

Quantidade de viagens por faixa horária:			
Faixa Horária	Dia Útil	Sábado	Domingo
4	0	0	0
5	0	0	0
6	1	0	0
7	0	0	0
8	0	0	0
9	0	0	0
10	0	0	0
11	0	0	0
12	0	0	0
13	0	0	0
14	0	0	0
15	0	0	0
16	0	0	0
17	0	0	0
18	0	0	0
19	0	0	0
20	0	0	0
21	0	0	0
22	1	0	0
23	0	0	0
0	0	0	0

Reestruturação do Sistema de Transporte Público Municipal de Taubaté



Reestruturação do Sistema de Transporte Público Municipal de Taubaté



Itinerário

Ida:

Terminal Urbano (Rodoviária Velha)
Pq. Dr. Barbosa de Oliveira
Rua Conselheiro Moreira de Barros
Rua XV de Novembro / Rua Jacques Felix
Rua Marquês Herval / Rua Dr. Pedro Costa
Rua Voluntario Pena Ramos
Rua Mal. Artur da Costa e Silva
Av. Bandeirantes / Rua Umberto Passareli
Av. Independência / Av. Itália
Rua Francisco das Chagas
Av. Charles Schneider
Av. Carlos Pedroso da Silveira (SP062)
Rua Coronel José Benedito Marcondes de Mattos
Rua Taubaté / Av. dos Imigrantes
Rua João Batista Canevese
Rua Dídimo Gadiole
Rua Antônio Vladimir do Prado
Rua Cel. Esdras Evilmerodach de Oliveira
Av. Libero Indiani
Rodovia Floriano Rodrigues Pinheiro (SP123)
Estr. José Félix Monteiro - Visc. de Mossoró
Estr. Mun. José Francisco Alvarenga
Estr. Particular
Estr. José Félix Monteiro - Visc. de Mossoró
Rodovia Floriano Rodrigues Pinheiro (SP123)
Rua 25 / Rua 6
Rua 9 / Rua 14 (Maracaíbo)

Volta:

Av. dos Girassóis
Rodovia Floriano Rodrigues Pinheiro (SP123)
Estr. José Félix Monteiro - Visc. de Mossoró
Estr. Mun. José Francisco Alvarenga
Estr. Particular
Estr. José Félix Monteiro - Visc. de Mossoró
Rodovia Floriano Rodrigues Pinheiro (SP123)
Av. Libero Indiani
Av. Washington Luís
Rua Cel. Esdras Evilmerodach de Oliveira
Rua Antônio Vladimir do Prado
Rua Dídimo Gadiole
Rua João Batista Canavese
Av. dos Imigrantes
Rua João Botossi
Av. Carlos Pedroso da Silveira (SP062)
Av. Charles Schneider
Rua Francisco das Chagas
Av. Itália
Av. Independência
Rua Dr. Emilio Winther
Rua Visconde do Rio Branco
Rua Dona Chiquinha Matos
Pq. Dr. Barbosa de Oliveira
Terminal Urbano (Rodoviária Velha)

Reestruturação do Sistema de Transporte Público Municipal de Taubaté



Código: 21 **Nome:** Rodoviária Velha - Parque Urupês - (Ana Rosa)

Extensão (km): **Ida:** 8,9 **Volta:** 8,9

Tipo de Veículo: Midiônibus I
Classificação: Urbana - Radial
Atendimento: Atendimento
Terminal Principal: Rodoviária Velha
Terminal Secundário: Parque Urupês
Frota: 1
Viagens Dia Útil: 7
Viagens Sábado: 5
Viagens Domingo: 5
Tempos de Viagem (min.) 45
Produção Quilométrica (DU): 124
Produção Quilométrica (SB): 89
Produção Quilométrica (DO): 89

Quantidade de viagens por faixa horária:			
Faixa Horária	Dia Útil	Sábado	Domingo
4	0	0	0
5	0	0	0
6	0	0	0
7	1	1	1
8	2	1	1
9	1	0	0
10	1	1	1
11	1	1	1
12	0	0	0
13	1	1	1
14	0	0	0
15	0	0	0
16	0	0	0
17	0	0	0
18	0	0	0
19	0	0	0
20	0	0	0
21	0	0	0
22	0	0	0
23	0	0	0
0	0	0	0

Reestruturação do Sistema de Transporte Público Municipal de Taubaté



Reestruturação do Sistema de Transporte Público Municipal de Taubaté



Itinerário

Ida:

Terminal Urbano (Rodoviária Velha)
Pq. Dr. Barbosa de Oliveira
Rua Conselheiro Moreira de Barros
Rua XV de Novembro
Rua Jaques Félix
Rua Juca Esteves
Av. Brigadeiro José Vicente de Faria Lima
Rua Benedito Silveira de Moraes
Av. Santa Luiza de Marillac (a direita)
Primeiro retorno
Av. Santa Luiza de Marillac (a esquerda)
Av. Dom Duarte Leopoldo e Silva
Rua Helvino de Moraes
Rua da Paz
Rua José do Nascimento Machado
Rua Luiz Vaz de Camões
Av. Bagé
Rua Maria Cecília Sinfaes Campos
Rua Campinas
Rua Dracena
Rua Henriqueta Vialta Saad
Rua Heliópolis
Rua Ricardo Duarte dos Santos
Rua Três

Volta:

Rua Três
Rua Heliópolis
Rua Dracena
Rua Itabaiana
Rua Itápolis
Av. Bagé
Av. Ana Lúcia de Oliveira Campos
Av. Dr. Asdrúbal Augusto do Nascimento Neto
Rua Cel. Hélio Franco Chaves
Av. Shalom
Av. Dr. Carlos de Oliveira Ortiz
Av. Dom Duarte Leopoldo e Silva
Av. Fraternidade
Av. Dr. Benedito Elias de Souza
Rua Frei Modesto Maria de Taubaté
Av. Santa Luiza do Marillac
Rua José Miliet Filho
Av. Brigadeiro José Vicente Faria Lima
Rua Dr. Gastão Câmara Leal
Rua Marquês do Herval
Rua Bispo Rodovalho
Rua Dona Chiquinha de Mattos
Terminal Urbano (Rodoviária Velha)

Reestruturação do Sistema de Transporte Público Municipal de Taubaté



Código: 21 **Nome:** Rodoviária Velha - Parque Urupês - (Ana Rosa/Hospital Regional)

Extensão (km): **Ida:** 9,7 **Volta:** 9,7

Tipo de Veículo: Midiônibus I
Classificação: Urbana - Radial
Atendimento: Atendimento
Terminal Principal: Rodoviária Velha
Terminal Secundário: Parque Urupês
Frota: 1
Viagens Dia Útil: 4
Viagens Sábado: 2
Viagens Domingo: 2
Tempos de Viagem (min.): 49
Produção Quilométrica (DU): 77
Produção Quilométrica (SB): 39
Produção Quilométrica (DO): 39

Quantidade de viagens por faixa horária:			
Faixa Horária	Dia Útil	Sábado	Domingo
4	0	0	0
5	1	1	1
6	2	1	1
7	1	0	0
8	0	0	0
9	0	0	0
10	0	0	0
11	0	0	0
12	0	0	0
13	0	0	0
14	0	0	0
15	0	0	0
16	0	0	0
17	0	0	0
18	0	0	0
19	0	0	0
20	0	0	0
21	0	0	0
22	0	0	0
23	0	0	0
0	0	0	0

Reestruturação do Sistema de Transporte Público Municipal de Taubaté



Reestruturação do Sistema de Transporte Público Municipal de Taubaté



Itinerário

Ida:

Obs.: Operação apenas no sentido bairro / centro

Volta:

Rua Três / Rua Heliópolis
Rua Dracena / Rua Itabaiana
Rua Itápolis
Av. Bagé
Av. Ana Lúcia de Oliveira Campos
Av. Dr. Asdrúbal Augusto do Nascimento Neto
Rua Cel. Hélio Franco Chaves
Av. Shalom
Av. Dr. Carlos de Oliveira Ortiz
Av. Dom Duarte Leopoldo e Silva
Av. Fraternidade
Av. Dr. Benedito Elias de Souza
Rua Frei Modesto Maria de Taubaté
Av. Santa Luiza do Marilac
Rua José Miliet Filho
Av. Brigadeiro José Vicente Faria Lima
Rua Dr. Gastão Câmara Leal
Rua Marquês do Herval
Rua Pedro Costa
Praça Santa Terezinha
Rua Armando Salles de Oliveiras
Rua Silva Jardim
Av. Tiradentes
Rua Francisco Eugênio de Toledo
Rua Agostinho Danelli
Rua Dino Bueno
Terminal Urbano

Reestruturação do Sistema de Transporte Público Municipal de Taubaté



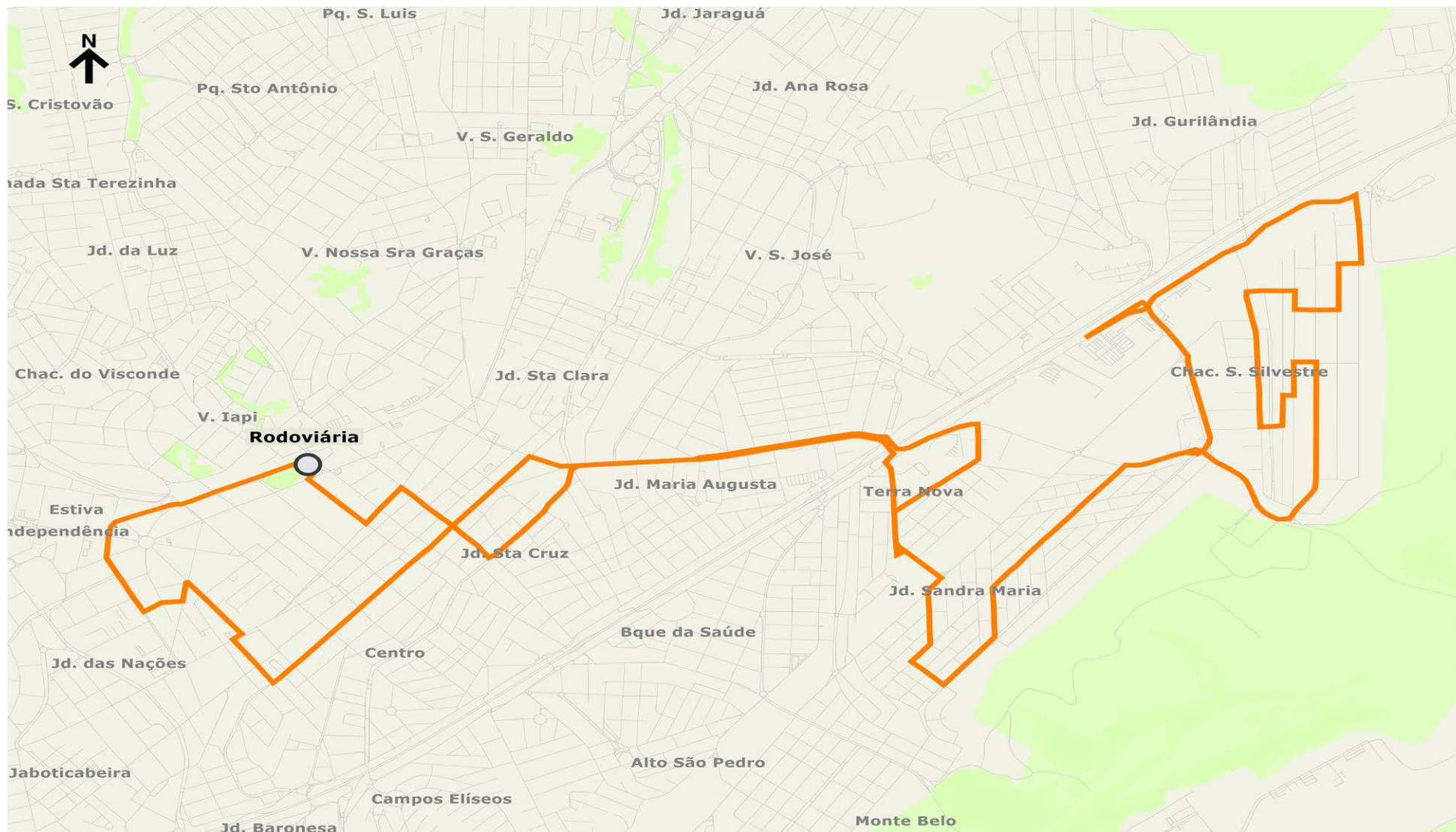
Código: 25 **Nome:** Chácara Silvestre / Rod. Velha (Via 3 Marias) - (Faria Lima)

Extensão (km): **Ida:** 11,2 **Volta:** 11,2

Tipo de Veículo: Midiônibus II
Classificação: Urbana - Radial
Atendimento: Base
Terminal Principal: Rodoviária Velha
Terminal Secundário: Chácara Silvestre
Frota: 2
Viagens Dia Útil: 20
Viagens Sábado: 14
Viagens Domingo: 9
Tempos de Viagem (min.) 63
Produção Quilométrica (DU): 449
Produção Quilométrica (SB): 314
Produção Quilométrica (DO): 202

Quantidade de viagens por faixa horária:			
Faixa Horária	Dia Útil	Sábado	Domingo
4	0	0	0
5	0	0	0
6	2	2	1
7	1	1	1
8	2	1	0
9	0	1	1
10	1	0	1
11	0	1	1
12	1	1	0
13	2	1	1
14	1	1	0
15	1	1	0
16	2	0	1
17	1	1	0
18	1	1	0
19	1	0	0
20	1	1	1
21	0	1	0
22	1	0	1
23	1	0	0
0	1	0	0

Reestruturação do Sistema de Transporte Público Municipal de Taubaté



Reestruturação do Sistema de Transporte Público Municipal de Taubaté



Itinerário

Ida:

Pq. Dr. Barbosa de Oliveira
Rua Conselheiro Moreira de Barros
Rua XV de Novembro
Rua Jacques Felix
Rua Juca Esteves
Av. Brigadeiro José Vicente de Faria Lima
Av. Dom Pedro I
Estrada Municipal Prof. Dr. José Luís Cembraneli
Rua Dr. Carmelo Ribeiro de Lorenzo
Rua Trajano Dias Cardoso
Rua Armando de Moura
Rua Orlando de Barros Pereira
Rua Vinte e Dois
Av. Joaquim Ferreira da Silva
Rua João Lopes Guimarães
Av. Rodolfo Moreira de Almeida Júnior
Rua Sebastião Branco
Av. Frade Marcílio Siqueira
Rua Astério Braga
Av. Rodolfo Moreira de Almeida Júnior
Estrada Municipal Prof. Dr. José Luís Cembraneli
Rua Isauro Moreira
Av. Dom Pedro I
Rua Tenente Alexandre Gandhi de Souza Lacerda

Volta:

Rua Tenente Alexandre Gandhi de Souza Lacerda
Rua Benedito Cardoso Miranda / Rua Antônio Tonini
Rua Raul Sales / Rua Luís Augusto Gouveia
Rua Benedito Cardoso Miranda / Rua Isidoro Nogueira Tinoco
Rua Marivalda Monteiro / Rua Francisco Faria Junior
Primeira Travessa a Direita / Rua Luiz Augusto Gouveia
Rua Altair Rosa / Rua Vicente Torres
Estrada Municipal Prof. Dr. José Luís Cembraneli
Av. Rodolfo Moreira de Almeida Junior
Rua Astério Braga / Av. Frade Marcílio Siqueira
Rua Sebastião Branco / Av. Rodolfo Moreira de Almeida Junior
Rua João Lopes Guimarães / Av. Joaquim Ferreira da Silva
Rua Vinte e Dois / Rua Armando de Moura
Rua Trajano Dias Cardoso / Rua Dr. Carmelo Ribeiro de Lorenzo
Estrada Municipal Prof. Dr. José Luís Cembraneli
Av. Brigadeiro José Vicente de Faria Lima
Rua Dr. Gastão Câmara Leal / Rua Marquês de Herval
Rua Dr. Pedro Costa
Rua Voluntário Pena Ramos
Rua Dr. Emilio Winther
Rua Armando Sales de Oliveira
Rua Silva Jardim
Av. Tiradentes
Rua Francisco Eugênio de Toledo
Rua Agostinho Danelli
Rua Dino Bueno
Parque Dr. Barbosa de Oliveira
Terminal Urbano

Reestruturação do Sistema de Transporte Público Municipal de Taubaté



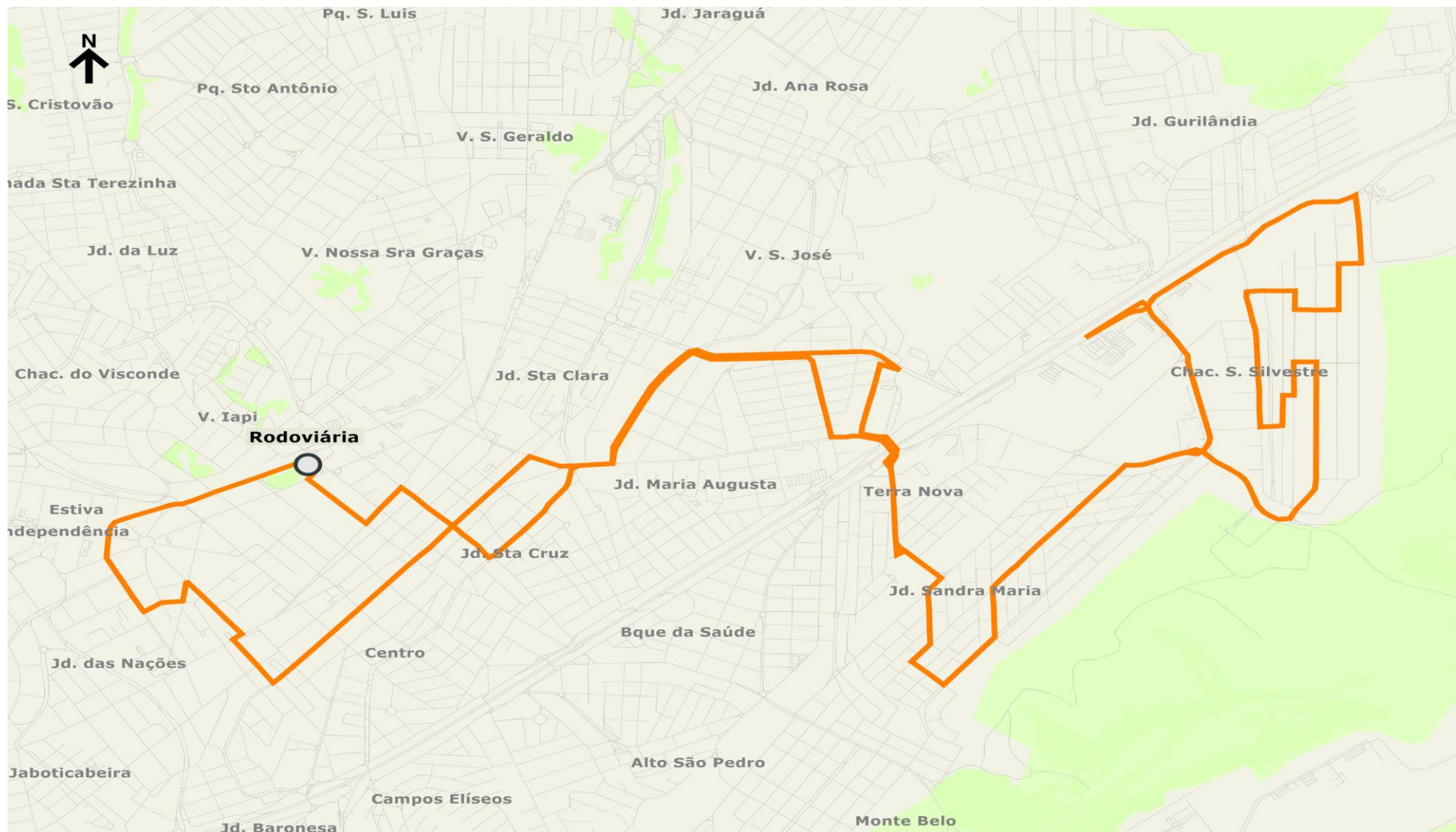
Código: 25 **Nome:** Chácara Silvestre / Rod. Velha (Via 3 Marias) - (Vila São José)

Extensão (km): **Ida:** 11,8 **Volta:** 11,8

Tipo de Veículo: Midiônibus II
Classificação: Urbana - Radial
Atendimento: Atendimento
Terminal Principal: Rodoviária Velha
Terminal Secundário: Chácara Silvestre
Frota: 2
Viagens Dia Útil: 19
Viagens Sábado: 15
Viagens Domingo: 10
Tempos de Viagem (min.): 58
Produção Quilométrica (DU): 447
Produção Quilométrica (SB): 353
Produção Quilométrica (DO): 235

Quantidade de viagens por faixa horária:			
Faixa Horária	Dia Útil	Sábado	Domingo
4	0	0	0
5	1	1	1
6	1	0	0
7	1	1	1
8	1	1	1
9	2	1	0
10	1	1	1
11	1	1	0
12	1	1	1
13	1	1	1
14	2	1	1
15	1	0	0
16	1	1	0
17	1	1	1
18	1	0	0
19	1	1	1
20	0	1	0
21	1	0	1
22	1	1	0
23	0	1	0
0	0	0	0

Reestruturação do Sistema de Transporte Público Municipal de Taubaté



Reestruturação do Sistema de Transporte Público Municipal de Taubaté



Itinerário

Ida:

Terminal Urbano
Pq. Dr. Barbosa de Oliveira
Rua Conselheiro Moreira de Barros
Rua XV de Novembro
Rua Jacques Felix
Rua Juca Esteves
Av. Brigadeiro José Vicente de Faria Lima
Av. Monsenhor Antônio do Nascimento Castro
Av. Santa Luiza de Marilac
Rua José Milet Filho
Av. Brigadeiro José Vicente de Faria Lima
Av. Dom Pedro I
Rua Armando de Moura
Rua Orlando de Barros Pereira
Rua Vinte e Dois
Av. Joaquim Ferreira da Silva
Rua João Lopes Guimarães
Av. Rodolfo Moreira de Almeida Júnior
Rua Sebastião Branco
Av. Frade Marcílio Siqueira
Rua Astério Braga
Av. Rodolfo Moreira de Almeida Júnior
Estrada Municipal Prof. Dr. José Luís Cembraneli
Rua Isauro Moreira
Av. Dom Pedro I
Rua Tenente Alexandre Gandhi de Souza Lacerda

Volta:

Rua Tenente Alexandre Gandhi de Souza Lacerda
Rua Benedito Cardoso Miranda / Rua Antônio Tonini
Rua Raul Sales / Rua Luís Augusto Gouveia
Rua Benedito Cardoso Miranda / Rua Isidoro Nogueira Tinoco
Rua Marivalda Monteiro / Rua Francisco Faria Junior
Primeira Travessa a Direita / Rua Luiz Augusto Gouveia
Rua Altair Rosa / Rua Vicente Torres
Estrada Municipal Prof. Dr. José Luís Cembraneli
Av. Rodolfo Moreira de Almeida Junior
Rua Astério Braga / Av. Frade Marcílio Siqueira
Rua Sebastião Branco
Av. Rodolfo Moreira de Almeida Junior
Rua João Lopes Guimarães / Av. Joaquim Ferreira da Silva
Rua Vinte e Dois / Rua Armando de Moura
Av. Dom Pedro I
Av. Brigadeiro José Vicente de Faria Lima
Rua Benedito da Silveira Moraes / Av. Santa Luiza do Marilac
Av. Monsenhor Antônio do Nascimento Castro
Av. Brigadeiro José Vicente de Faria Lima
Rua Dr. Gastão Câmara Leal / Rua Marquês de Herval
Rua Dr. Pedro Costa / Rua Voluntário Pena Ramos
Rua Dr. Emilio Winther / Rua Armando Sales de Oliveira
Rua Silva Jardim / Av. Tiradentes
Rua Francisco Eugênio de Toledo
Rua Agostinho Danelli / Rua Dino Bueno
Parque Dr. Barbosa de Oliveira
Terminal Urbano

Reestruturação do Sistema de Transporte Público Municipal de Taubaté



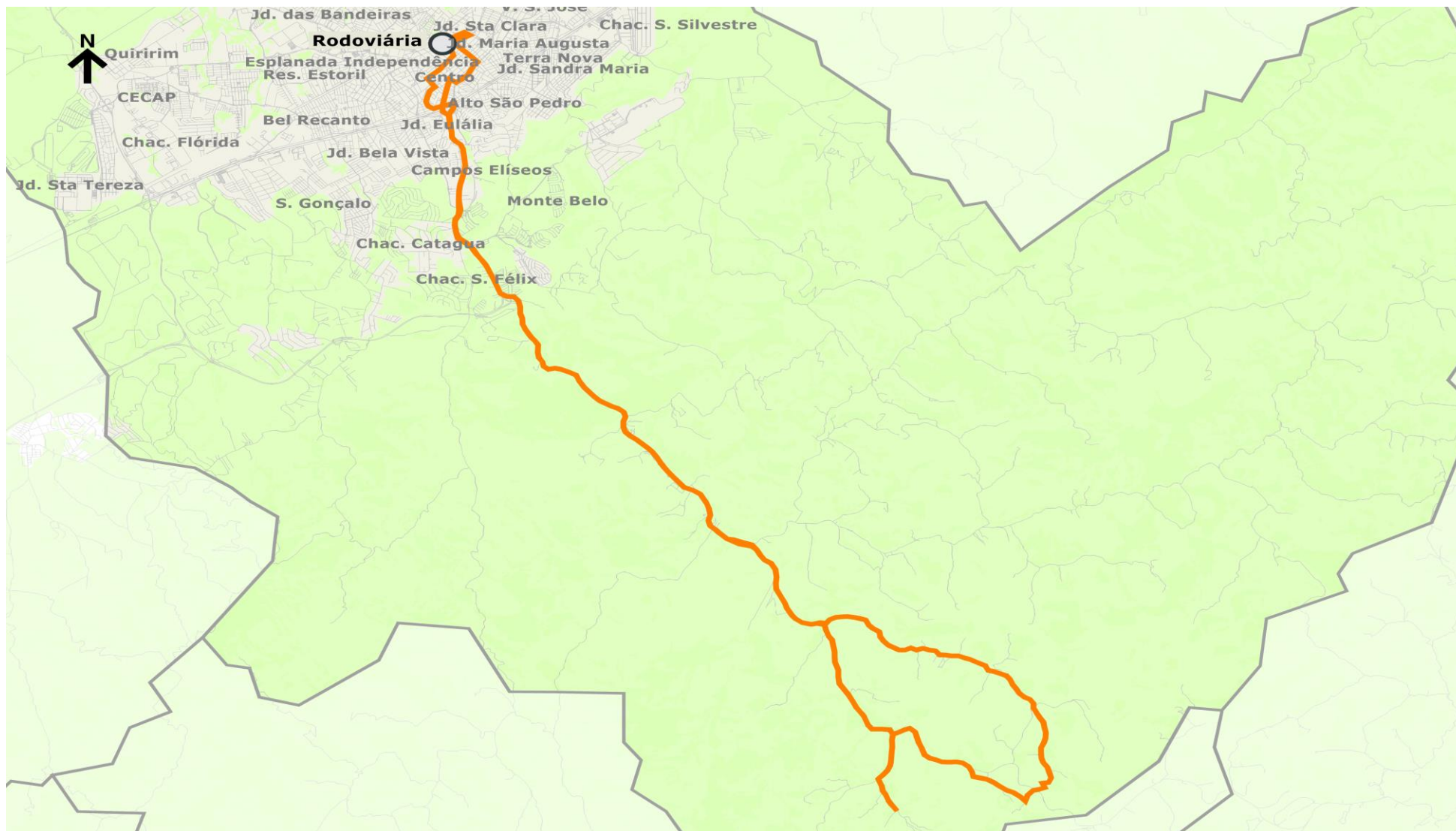
Código: 38 **Nome:** Rodoviária Velha / Paiol – via Registro – Santa Luzia

Extensão (km): **Ida:** 30,3 **Volta:** 30,3

Tipo de Veículo: Midiônibus II
Classificação: Rural - Radial
Atendimento: Base
Terminal Principal: Rodoviária Velha
Terminal Secundário: Paiol
Frota: 1
Viagens Dia Útil: 4
Viagens Sábado: 0
Viagens Domingo: 0
Tempos de Viagem (min.): 161
Produção Quilométrica (DU): 242
Produção Quilométrica (SB): 0
Produção Quilométrica (DO): 0

Quantidade de viagens por faixa horária:			
Faixa Horária	Dia Útil	Sábado	Domingo
4	0	0	0
5	0	0	0
6	1	0	0
7	0	0	0
8	0	0	0
9	0	0	0
10	0	0	0
11	0	0	0
12	1	0	0
13	0	0	0
14	0	0	0
15	0	0	0
16	0	0	0
17	1	0	0
18	0	0	0
19	1	0	0
20	0	0	0
21	0	0	0
22	0	0	0
23	0	0	0
0	0	0	0

Reestruturação do Sistema de Transporte Público Municipal de Taubaté



Reestruturação do Sistema de Transporte Público Municipal de Taubaté



Itinerário

Ida:

Terminal Urbano (Rodoviária Velha)
Rua Joaquim Távora
Rua Capitão Cirilo Lobato
AV. Granadeiro Guimarães
Rua Jacques Felix
*** Rua Mariano Moreira
*** Av. Desembargador Paulo de Oliveira Costa
Rua Humaitá
Rodovia Osvaldo Cruz
Estrada Santa Luzia Rural
Rodovia Dr. Osvaldo Cruz
Estrada Taubaté Redenção
Estrada da Pedra Negra

Volta:

Estrada da Pedra Negra
Estrada Redenção Taubaté
Rodovia Dr. Osvaldo Cruz
Estrada do Paiol
Estrada da Rocinha
Estrada do Paiol
Rodovia Dr. Osvaldo Cruz
Rua Primavera
Av. Bandeirantes
Av. Juscelino Kubitschek de Oliveira
Rua Voluntário Pena Ramos
Rua Dr. Emílio Winther
Rua Visconde do Rio Branco
Rua Dona Chiquinha de Mattos
Pq. Dr. Barbosa de Oliveira
Rodoviária Velha

Reestruturação do Sistema de Transporte Público Municipal de Taubaté



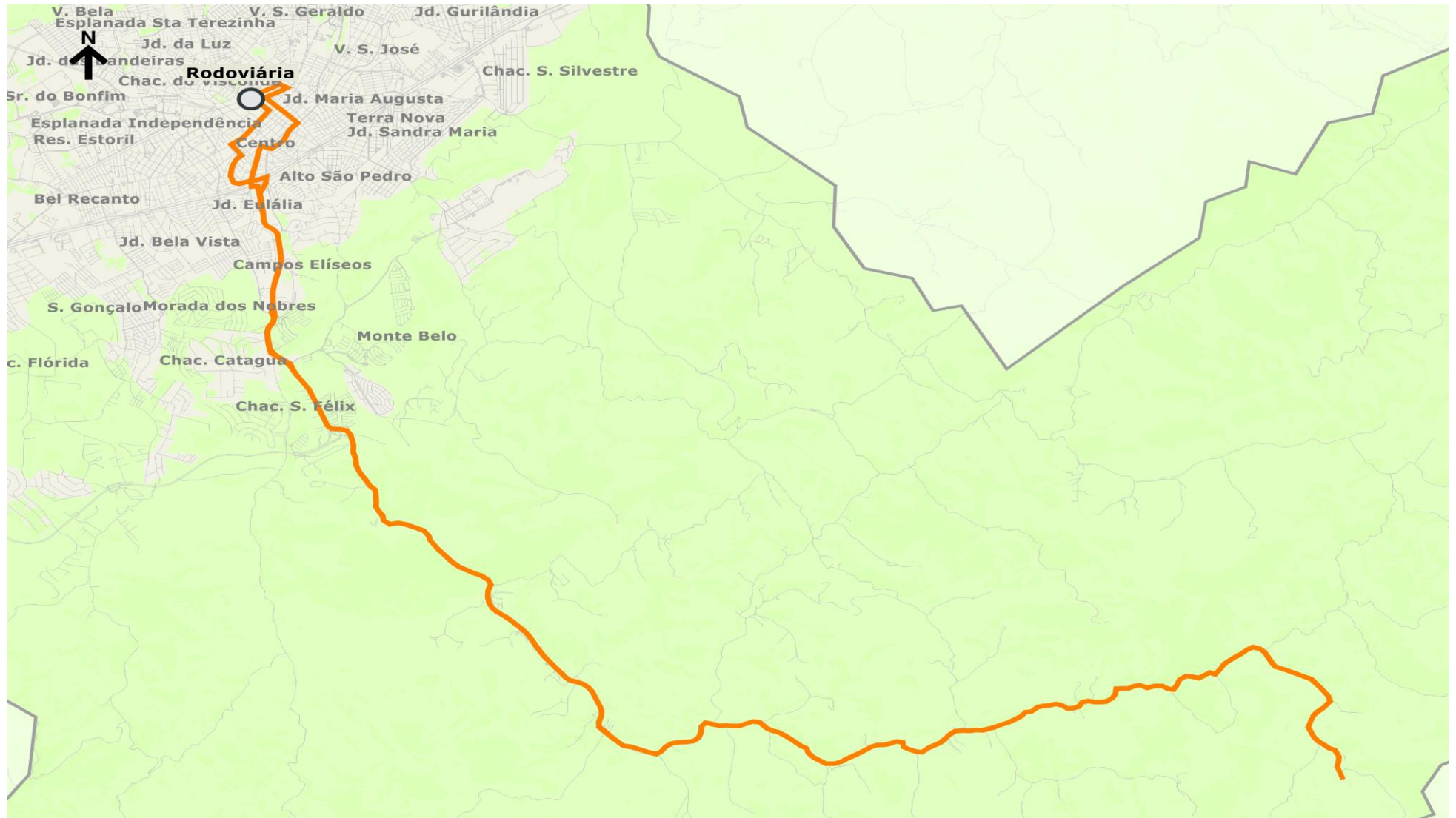
Código: 39 **Nome:** Rodoviária Velha / Caieiras via Registro

Extensão (km): **Ida:** 33,4 **Volta:** 33,4

Tipo de Veículo: Midiônibus II
Classificação: Rural - Radial
Atendimento: Base
Terminal Principal: Rodoviária Velha
Terminal Secundário: Caieiras
Frota: 2
Viagens Dia Útil: 8
Viagens Sábado: 0
Viagens Domingo: 0
Tempos de Viagem (min.): 162
Produção Quilométrica (DU): 534
Produção Quilométrica (SB): 0
Produção Quilométrica (DO): 0

Quantidade de viagens por faixa horária:			
Faixa Horária	Dia Útil	Sábado	Domingo
4	0	0	0
5	1	0	0
6	1	0	0
7	0	0	0
8	1	0	0
9	0	0	0
10	0	0	0
11	0	0	0
12	1	0	0
13	0	0	0
14	0	0	0
15	0	0	0
16	1	0	0
17	1	0	0
18	0	0	0
19	1	0	0
20	0	0	0
21	0	0	0
22	0	0	0
23	1	0	0
0	0	0	0

Reestruturação do Sistema de Transporte Público Municipal de Taubaté



Reestruturação do Sistema de Transporte Público Municipal de Taubaté



Itinerário

Ida:

Terminal Urbano (Rodoviária Velha)
Rua Joaquim Távora
Rua Capitão Cirilo Lobato
AV. Granadeiro Guimarães
Rua Jacques Felix
* Rua Mariano Moreira
* Av. Desembargador Paulo de Oliveira Costa
Rua Humaitá
Rodovia Dr. Osvaldo Cruz
Bairro do Registro
Estrada Geraldo Cursinho Moura (Caieiras)

Volta:

Estrada Geraldo Cursino de Moura
Bairro do Registro
Rodovia Dr. Osvaldo Cruz
Av. Bandeirantes
Av. Juscelino Kubitscheck de Oliveira
Rua Voluntário Pena Ramos
Rua Dr. Emílio Winther
Rua Visconde do Rio Branco
Rua Dona Chiquinha de Mattos
Pq. Dr. Barbosa de Oliveira
Rodoviária Velha

Reestruturação do Sistema de Transporte Público Municipal de Taubaté



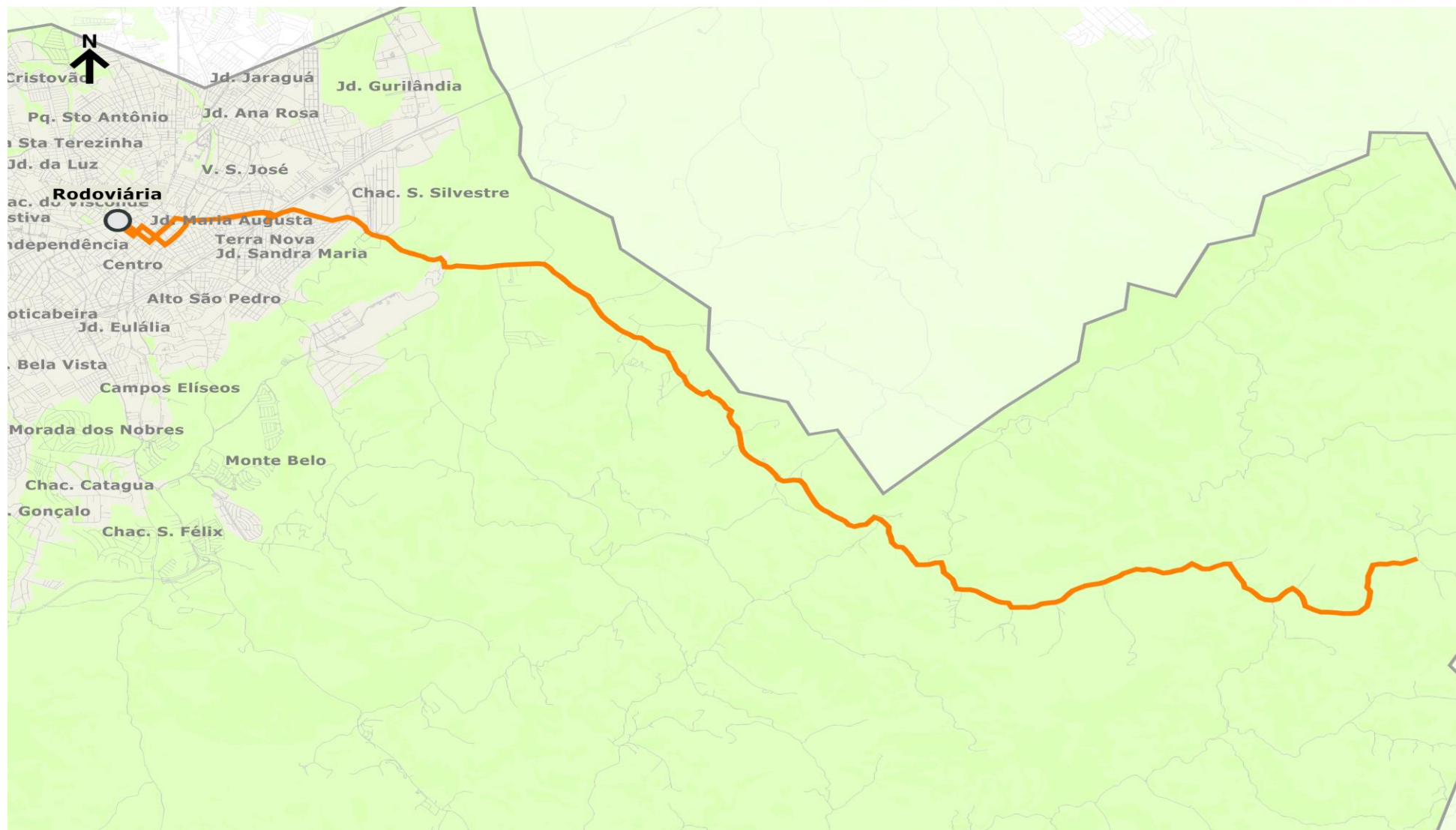
Código: 40 **Nome:** Mato Dentro / Sete Voltas / Pedra Grande X Rod. Velha (via Pedra Grande)

Extensão (km): **Ida:** 28,7 **Volta:** 28,7

Tipo de Veículo: Midiônibus I
Classificação: Rural - Radial
Atendimento: Base
Terminal Principal: Rodoviária Velha
Terminal Secundário: Mato Dentro
Frota: 0
Viagens Dia Útil: 1
Viagens Sábado: 0
Viagens Domingo: 0
Tempos de Viagem (min.): 140
Produção Quilométrica (DU): 57
Produção Quilométrica (SB): 0
Produção Quilométrica (DO): 0

Quantidade de viagens por faixa horária:			
Faixa Horária	Dia Útil	Sábado	Domingo
4	0	0	0
5	0	0	0
6	0	0	0
7	0	0	0
8	0	0	0
9	0	0	0
10	0	0	0
11	0	0	0
12	0	0	0
13	0	0	0
14	1	0	0
15	0	0	0
16	0	0	0
17	0	0	0
18	0	0	0
19	0	0	0
20	0	0	0
21	0	0	0
22	0	0	0
23	0	0	0
0	0	0	0

Reestruturação do Sistema de Transporte Público Municipal de Taubaté



Reestruturação do Sistema de Transporte Público Municipal de Taubaté



Itinerário

Ida:

Pq. Dr. Barbosa de Oliveira
Rua Conselheiro Moreira de Barros
Rua XV de Novembro
Rua Jacques Félix
Rua Juca Esteves
Av. Brigadeiro José Vicente de Faria Lima
Av. José Luiz Cembranelli
Estrada do Ipiranga
Estrada das Sete Voltas
Estrada do Mato Dentro
Estrada da Pedra Grande (até o Bar do Mauro)

Volta:

Estrada da Pedra Grande (Bar do Mauro)
Estrada do Mato Dentro
Estrada das Sete Voltas
Estrada do Ipiranga
Av. José Luiz Cembranelli
Av. Brigadeiro José Vicente de Faria Lima
Rua Dr. Gastão Câmara Leal
Rua Marquês do Herval
Rua Dona Chiquinha de Mattos
Pq. Dr. Barbosa de Oliveira

Reestruturação do Sistema de Transporte Público Municipal de Taubaté



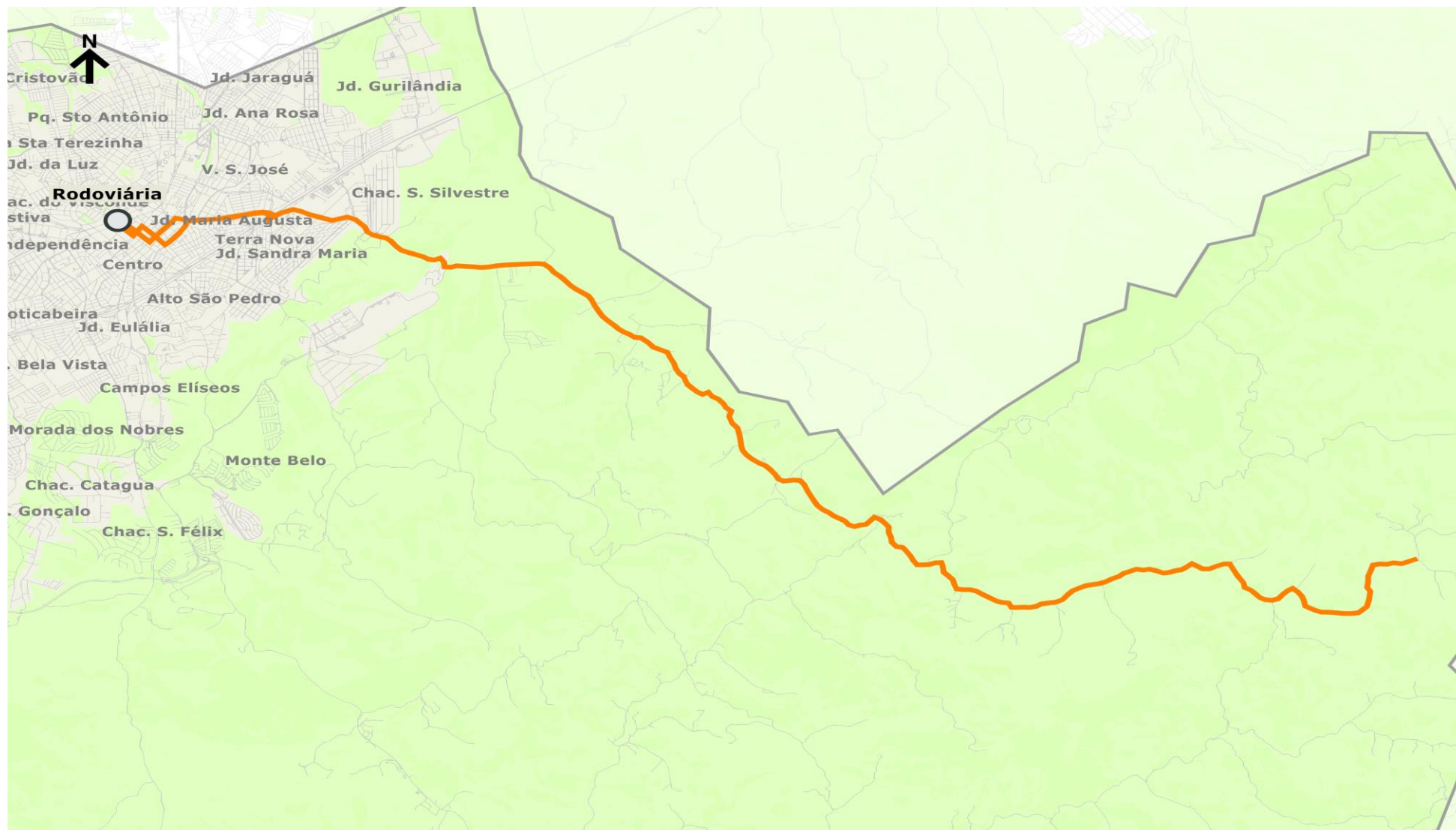
Código: 40 **Nome:** Mato Dentro / Sete Voltas / Pedra Grande X Rod. Velha (via Vilarajo)

Extensão (km): **Ida:** 34,5 **Volta:** 34,5

Tipo de Veículo: Midiônibus I
Classificação: Rural - Radial
Atendimento: Atendimento
Terminal Principal: Rodoviária Velha
Terminal Secundário: Mato Dentro
Frota: 1
Viagens Dia Útil: 2
Viagens Sábado: 2
Viagens Domingo: 2
Tempos de Viagem (min.): 148
Produção Quilométrica (DU): 138
Produção Quilométrica (SB): 138
Produção Quilométrica (DO): 138

Quantidade de viagens por faixa horária:			
Faixa Horária	Dia Útil	Sábado	Domingo
4	0	0	0
5	1	1	1
6	0	0	0
7	0	0	0
8	0	0	0
9	0	0	0
10	0	0	0
11	0	0	0
12	0	0	0
13	0	0	0
14	0	0	0
15	0	0	0
16	0	0	0
17	1	1	1
18	0	0	0
19	0	0	0
20	0	0	0
21	0	0	0
22	0	0	0
23	0	0	0
0	0	0	0

Reestruturação do Sistema de Transporte Público Municipal de Taubaté



Reestruturação do Sistema de Transporte Público Municipal de Taubaté



Itinerário

Ida:

Pq. Dr. Barbosa de Oliveira
Rua Conselheiro Moreira de Barros
Rua XV de Novembro
Rua Jacques Félix
Rua Juca Esteves
Av. Brigadeiro José Vicente de Faria Lima
Av. José Luiz Cembranelli
Estrada do Ipiranga
Estrada das Sete Voltas
Estrada do Mato Dentro
Estrada da Pedra Grande (até vilarejo dos funcionários da empresa de eucaliptos)

Volta:

Estrada da Pedra Grande (até o vilarejo)
Estrada do Mato Dentro
Estrada das Sete Voltas
Estrada do Ipiranga
Av. José Luiz Cembranelli
Av. Brigadeiro José Vicente de Faria Lima
Rua Dr. Gastão Câmara Leal
Rua Marquês do Herval
Rua Dona Chiquinha de Mattos
Pq. Dr. Barbosa de Oliveira

ANEXO IV - ESPECIFICAÇÕES DAS LINHAS DO ESTÁGIO 4 DE IMPLANTAÇÃO

Reestruturação do Sistema de Transporte Público Municipal de Taubaté



Código: 1 **Nome:** Rodoviária / Estoril - (via Av. Assis Chateaubriand)

Extensão (km): **Ida:** 10,5 **Volta:** 10,5

Tipo de Veículo: Midiônibus II
Classificação: Urbana - Radial
Atendimento: Base
Terminal Principal: Rodoviária Velha
Terminal Secundário: Estoril
Frota: 2
Viagens Dia Útil: 25
Viagens Sábado: 18
Viagens Domingo: 7
Tempos de Viagem (min.): 62
Produção Quilométrica (DU): 523
Produção Quilométrica (SB): 377
Produção Quilométrica (DO): 147

Quantidade de viagens por faixa horária:			
Faixa Horária	Dia Útil	Sábado	Domingo
4	0	0	0
5	1	1	0
6	2	1	1
7	2	1	1
8	2	1	1
9	2	1	1
10	1	1	0
11	1	1	0
12	1	1	0
13	1	1	0
14	2	1	1
15	1	1	0
16	2	1	1
17	1	1	0
18	2	1	1
19	1	1	0
20	1	1	0
21	0	0	0
22	1	1	0
23	1	0	0
0	0	1	0

Reestruturação do Sistema de Transporte Público Municipal de Taubaté



Reestruturação do Sistema de Transporte Público Municipal de Taubaté



Itinerário

Ida:

Terminal Urbano (Rodoviária Velha)
Rua Joaquim Távora
Rua Capitão Cirilo Lobato
Av. Granadeiro Guimarães
Av. Nove de Julho
Av. Tiradentes
Rua Ubatuba
Rua Marechal Arthur da Costa e Silva
Av. Bandeirantes
Av. Assis Chateaubriand
Av. Independência
Av. Bandeirantes (até túnel sobre Córrego Piracangagua)
Av. Dom Pedro I (sentido Rio de Janeiro)
Av. Álvaro Marcondes de Matos

Volta:

Av. Álvaro Marcondes de Matos
Rua João Vanone
Rua Emídio C. Filho
Rua Jornalista Romeu Garcia
Rua João Vanone
Rua Orestes Francisco Vanone
Rua Capitão Mario Cabral de Vasconcelos
Rua Luiz Carlos Géia
Rua Mario Lucio Tavares de Matos
Av. Dom Pedro I
Túnel da Daruma
Av. Independência
Rua Dr. Emilio Winther
Rua Visconde do Rio Branco
Rua Dona Chiquinha de Mattos
Terminal Urbano (Rodoviária Velha)

Reestruturação do Sistema de Transporte Público Municipal de Taubaté



Código: 1 **Nome:** Rodoviária / Estoril - (via TPLAN)

Extensão (km): **Ida:** 11,4 **Volta:** 11,4

Tipo de Veículo: Midiônibus II

Classificação: Urbana - Radial

Atendimento: Atendimento

Terminal Principal: Rodoviária Velha

Terminal Secundário: Estoril

Frota: 2

Viagens Dia Útil: 11

Viagens Sábado: 11

Viagens Domingo: 1

Tempos de Viagem (min.) 68

Produção Quilométrica (DU): 252

Produção Quilométrica (SB): 252

Produção Quilométrica (DO): 23

Quantidade de viagens por faixa horária:

Faixa Horária	Dia Útil	Sábado	Domingo
4	0	0	0
5	1	1	0
6	1	1	0
7	2	1	1
8	1	1	0
9	0	0	0
10	0	0	0
11	1	1	0
12	0	0	0
13	1	1	0
14	0	0	0
15	1	1	0
16	0	0	0
17	1	1	0
18	1	1	0
19	0	0	0
20	0	0	0
21	1	1	0
22	0	0	0
23	0	1	0
0	0	0	0

Reestruturação do Sistema de Transporte Público Municipal de Taubaté



Reestruturação do Sistema de Transporte Público Municipal de Taubaté



Itinerário

Ida:

Terminal Urbano (Rodoviária Velha)
Rua Joaquim Távora
Rua Capitão Cirilo Lobato
Av. Granadeiro Guimarães
Av. Nove de Julho
Av. Tiradentes
Rua Ubatuba
Rua Marechal Arthur da Costa e Silva
Av. Bandeirantes
Av. Assis Chateaubriand
Av. Independência
Av. Bandeirantes (até túnel sobre Córrego Piracangagua)
Av. Dom Pedro I (sentido LG)
Rotatória sentido Tplan
Avenida de acesso a Tplan
Retorna na Tplan
Avenida de acesso a Tplan
Av. Dom Pedro I (sentido Rio de Janeiro)
Av. Álvaro Marcondes de Matos

Volta:

Av. Álvaro Marcondes de Matos
Rua João Vanone
Rua Emídio C. Filho
Rua Jornalista Romeu Garcia
Rua João Vanone
Rua Orestes Francisco Vanone
Rua Capitão Mario Cabral de Vasconcelos
Rua Luiz Carlos Géia
Rua Mario Lucio Tavares de Matos
Av. Dom Pedro I
Túnel da Daruma
Av. Independência
Rua Dr. Emilio Winther
Rua Visconde do Rio Branco
Rua Dona Chiquinha de Mattos
Terminal Urbano (Rodoviária Velha)

Reestruturação do Sistema de Transporte Público Municipal de Taubaté



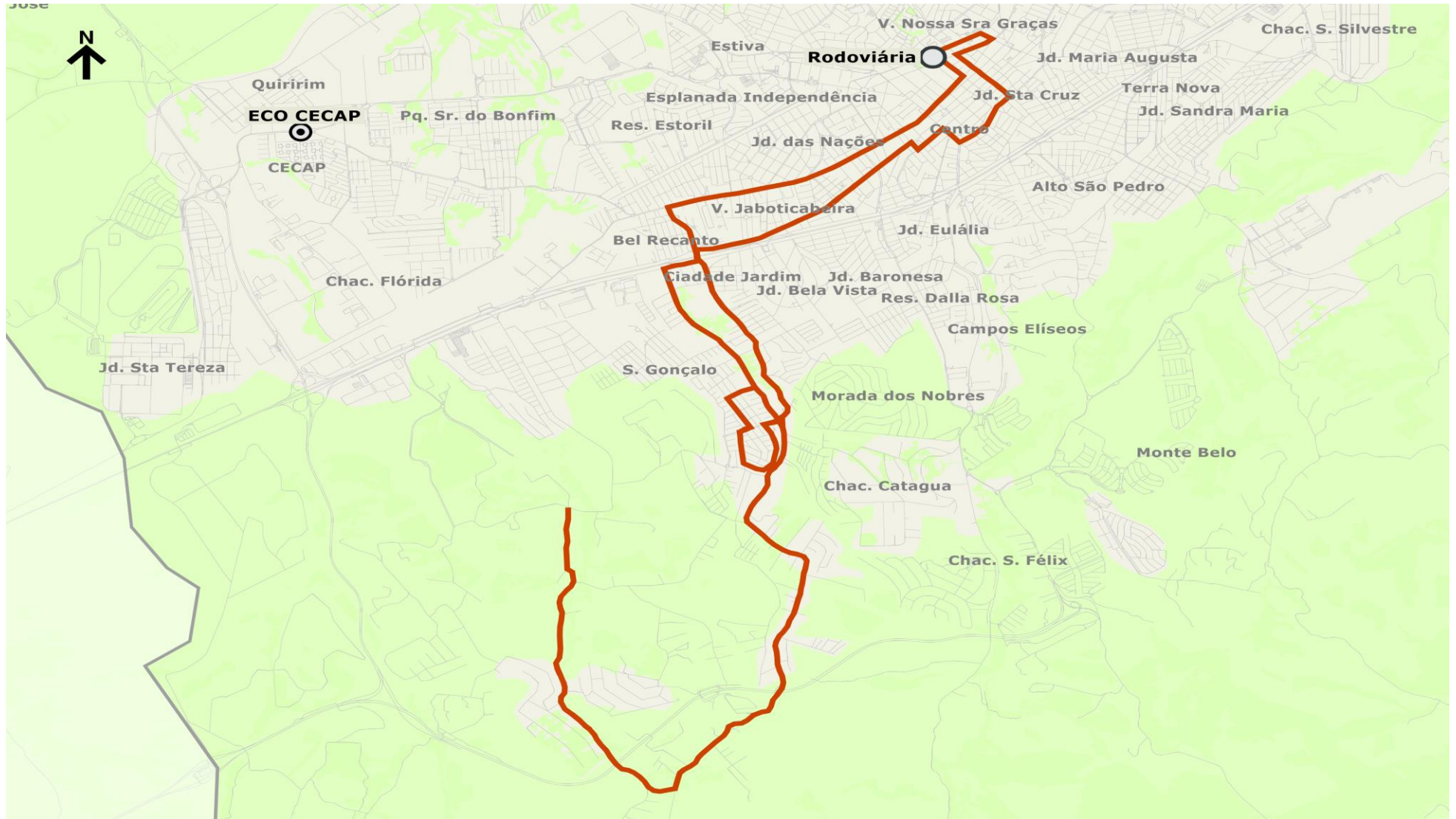
Código: 4 **Nome:** Terminal Rodoviário Municipal (Rodoviária Velha) – Barreiro (Taubaté Veículos)

Extensão (km): **Ida:** 19,6 **Volta:** 19,6

Tipo de Veículo: Midiônibus II
Classificação: Urbana - Radial
Atendimento: Base
Terminal Principal: Rodoviária Velha
Terminal Secundário: Barreiro
Frota: 3
Viagens Dia Útil: 8
Viagens Sábado: 6
Viagens Domingo: 1
Tempos de Viagem (min.): 105
Produção Quilométrica (DU): 314
Produção Quilométrica (SB): 235
Produção Quilométrica (DO): 39

Quantidade de viagens por faixa horária:			
Faixa Horária	Dia Útil	Sábado	Domingo
4	0	0	0
5	1	1	0
6	2	1	1
7	1	1	0
8	1	1	0
9	1	1	0
10	0	0	0
11	0	0	0
12	1	1	0
13	0	0	0
14	0	0	0
15	0	0	0
16	0	0	0
17	0	0	0
18	0	0	0
19	0	0	0
20	0	0	0
21	0	0	0
22	0	0	0
23	1	0	0
0	0	0	0

Reestruturação do Sistema de Transporte Público Municipal de Taubaté



Reestruturação do Sistema de Transporte Público Municipal de Taubaté



Itinerário

Ida:

Terminal Urbano (Rodoviária Velha)
Rua Joaquim Távora
Rua Capitão Cirilo Lobato
Av. Granadeiro Guimarães
Rua Jacques Felix
Av. Desembargador Paulo de Oliveira Costa
Rua Cel. Gomes Nogueira
Rua Dr. Pedro Costa
Rua Voluntário Pena Ramos
Rua Mal. Artur da Costa e Silva
Av. Bandeirantes
Av. Assis Chateaubriand
Estrada do Barreiro
Av. Euzira Tavares Matos
Rua Cosme Nery da Silva
Rua Saturnino Pereira de Castro
Av. Deputado Tarcílio Bernardo
Av. Euzira Tavares Matos
Estrada do Barreiro

Volta:

Estrada do Barreiro
Estrada Municipal José Candido de Oliveira
Av. Álvaro Marcondes Matos
Rua Vinte e Oito
Av. Dom Pedro I
Túnel da Daruma
Av. Independência
Rua Dr. Emilio Winther
Rua XV de Novembro
Rua Dona Chiquinha de Matos
Pq. Dr. Barbosa de Oliveira
Terminal Urbano (Rodoviária Velha)

Reestruturação do Sistema de Transporte Público Municipal de Taubaté



Código: 4 **Nome:** Terminal Rodoviário Municipal (Rodoviária Velha) – Barreiro (Shopping Novo)

Extensão (km): **Ida:** 11,7 **Volta:** 11,7

Tipo de Veículo: Midiônibus II

Classificação: Urbana - Radial

Atendimento: Atendimento

Terminal Principal: Rodoviária Velha

Terminal Secundário: Barreiro

Frota: 0

Viagens Dia Útil: 10

Viagens Sábado: 11

Viagens Domingo: 0

Tempos de Viagem (min.) 73

Produção Quilométrica (DU): 234

Produção Quilométrica (SB): 257

Produção Quilométrica (DO): 0

Quantidade de viagens por faixa horária:

Faixa Horária	Dia Útil	Sábado	Domingo
4	0	0	0
5	0	0	0
6	0	0	0
7	0	0	0
8	0	0	0
9	0	0	0
10	0	0	0
11	1	1	0
12	1	1	0
13	0	0	0
14	1	1	0
15	1	1	0
16	1	1	0
17	0	0	0
18	1	1	0
19	1	1	0
20	1	1	0
21	1	1	0
22	0	1	0
23	0	1	0
0	1	0	0

Reestruturação do Sistema de Transporte Público Municipal de Taubaté



Reestruturação do Sistema de Transporte Público Municipal de Taubaté



Itinerário

Ida:

Terminal Urbano (Rodoviária Velha)
Rua Joaquim Távora
Rua Capitão Cirilo Lobato
Av. Granadeiro Guimarães
Rua Jacques Felix
Av. Desembargador Paulo de Oliveira Costa
Rua Cel. Gomes Nogueira
Rua Dr. Pedro Costa
Rua Voluntário Pena Ramos
Rua Mal. Artur da Costa e Silva
Av. Bandeirantes
Av. Assis Chateaubriand
Av. Independência
Av. dos Bandeirantes(até túnel sobre Córrego Piracangagua)
Av. Dom Pedro I(até Shopping Novo)
Av. Álvaro Marcondes de Mattos
Estrada Municipal José Candido de Oliveira
Estrada do Barreiro

Volta:

Estrada do Barreiro
Av. Euzira Tavares Matos
Av. Deputado Tarcílio Bernardo
Av. Euzira Tavares Matos
Rua Saturnino Pereira de Castro
Rua Cosme Neri da Silva
Estrada do Barreiro
Av. Assis Chateaubriand
Rua Natanael de Oliveira Vale
Av. Assis Chateaubriand
Av. Independência
Rua Dr. Emilio Winther
Rua XV de Novembro
Rua Dona Chiquinha de Matos
Pq. Dr. Barbosa de Oliveira
Terminal Urbano (Rodoviária Velha)

Reestruturação do Sistema de Transporte Público Municipal de Taubaté



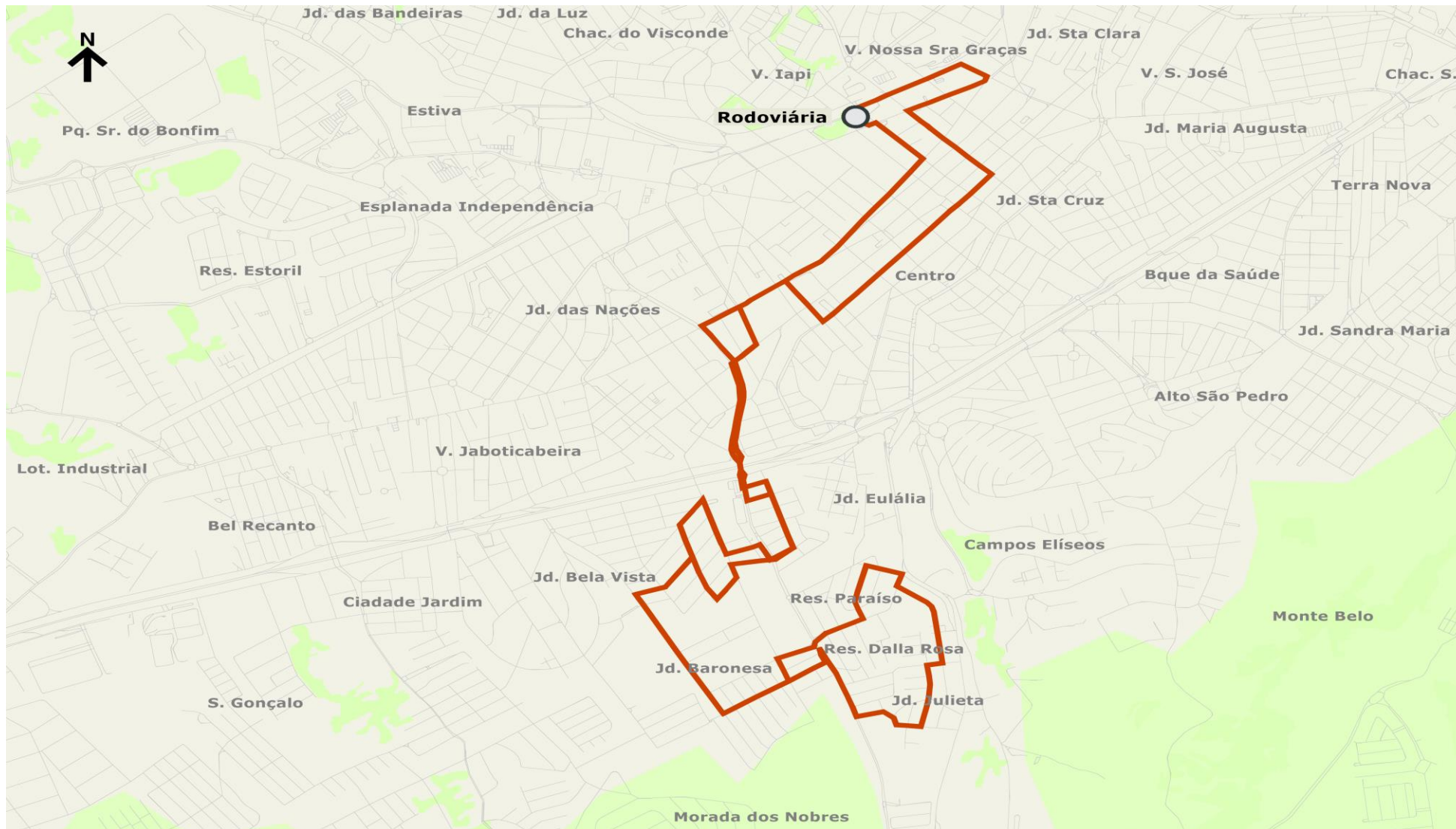
Código: 5 **Nome:** Cidade de Deus – Rod. Velha (Jardim Paulista e Baronesa)

Extensão (km): **Ida:** 8,0 **Volta:** 8,0

Tipo de Veículo: Midiônibus II
Classificação: Urbana - Radial
Atendimento: Base
Terminal Principal: Rodoviária Velha
Terminal Secundário: Cidade de Deus
Frota: 0
Viagens Dia Útil: 6
Viagens Sábado: 6
Viagens Domingo: 0
Tempos de Viagem (min.): 45
Produção Quilométrica (DU): 96
Produção Quilométrica (SB): 96
Produção Quilométrica (DO): 0

Quantidade de viagens por faixa horária:			
Faixa Horária	Dia Útil	Sábado	Domingo
4	0	0	0
5	1	1	0
6	0	0	0
7	0	0	0
8	0	0	0
9	0	0	0
10	0	0	0
11	1	1	0
12	0	0	0
13	0	0	0
14	0	0	0
15	0	0	0
16	0	0	0
17	0	0	0
18	0	0	0
19	1	1	0
20	0	0	0
21	1	1	0
22	1	0	0
23	1	1	0
0	0	1	0

Reestruturação do Sistema de Transporte Público Municipal de Taubaté



Reestruturação do Sistema de Transporte Público Municipal de Taubaté



Itinerário

Ida:

Terminal Urbano (Rodoviária Velha)
Rua Joaquim Távora / Rua Capitão Cirilo Lobato
Av. Granadeiro Guimarães
Rua Jacques Felix / Rua Marquês Herval
Rua Dr. Pedro Costa / Rua Voluntario Pena Ramos
Rua Mal. Artur da Costa e Silva /
Av. Professor Walter Thaumaturgo
Rua Professora Escolástica Maria de Jesus
Rua Gonçalves Dias
Rua Antônio Castilho Marcondes
Rua Irmã Cornelia / Rua Lourenço Righetti
Rua Marinheiro Marcilio Dias
Av. Itambé / Av. Cônego Antônio Moreira da Costa
Rua Antônio Carlos de Alvarenga Junior
Rua Embaixador José Carlos de Macedo Soares
Rua Vicente Constantino
Rua Expedicionário Benedito de Moura
Av. José Bonifácio Moreira / Rua Ildefonso Ferreira dos Santos
Av. Monsenhor Gonzaga de Moura / Rua Gaspar Vaz da Cunha
Rua Padre José Claudemir Madella
Av. Olmira Ortiz Pato
Av. Itambé / Rua Maria Jose da Cruz
Rua Professora Escolástica Maria de Jesus
Av. Manoel dos Santos / Rua Benedito Leite
Rua Vicente Gilson Gifone

Volta:

Rua Vicente Gilson Gifone
Av. Manoel dos Santos
Rua Francisco Simões Corrêa de Araújo
Rua Constantino Frugoli
Rua Jair Alves da Cunha
Rua Luis Guitiliano de Souza
Rua Maria de Fatima Sene Ferrari
Rua Luis Tuan
Rua Augusta Basso
Rua Gilbertina da Silva
Rua Professora Escolástica Maria de Jesus
Rua Olmira Ortiz pato
Rua Expedicionário Benedito de Moura
Rua Luís dos Santos
Rua Cinco de Dezembro
Rua José Leandro dos Santos
Rua Ministro José de Moura Resende
Rua Embaixador José Carlos de Macedo Soares
Av. Cônego Antônio Moreira da Costa
Av. Itambé
Rua Professora Escolástica Maria de Jesus
Rua Lourenço Righetti
Rua Irmã Cornelia
Rua Antônio Castilho Marcondes
Rua Antônio de Deus Andrade
Rua Professora Escolástica Maria de Jesus
Av. Professor Walter Thaumaturgo
Rua Dr. Emilio Winther
Rua XV de Novembro
Rua Dona Chiquinha de Matos
Terminal Urbano (Rodoviária Velha)

Reestruturação do Sistema de Transporte Público Municipal de Taubaté



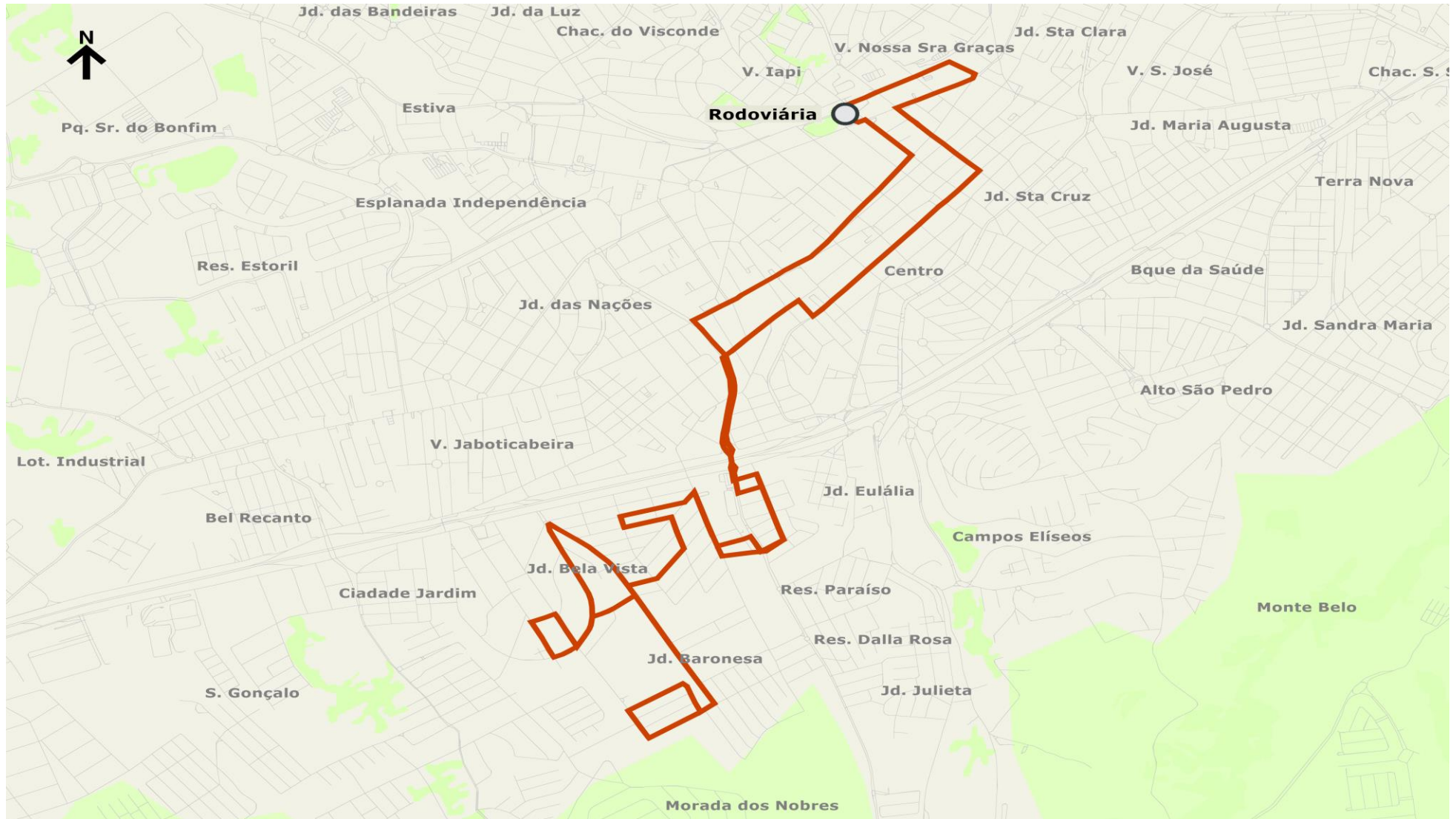
Código: 5 **Nome:** Cidade de Deus – Rod. Velha (Jardim Paulista via Creche)

Extensão (km): **Ida:** 9,5 **Volta:** 9,5

Tipo de Veículo: Midiônibus II
Classificação: Urbana - Radial
Atendimento: Atendimento
Terminal Principal: Rodoviária Velha
Terminal Secundário: Cidade de Deus
Frota: 1
Viagens Dia Útil: 4
Viagens Sábado: 4
Viagens Domingo: 0
Tempos de Viagem (min.): 48
Produção Quilométrica (DU): 76
Produção Quilométrica (SB): 76
Produção Quilométrica (DO): 0

Quantidade de viagens por faixa horária:			
Faixa Horária	Dia Útil	Sábado	Domingo
4	0	0	0
5	0	0	0
6	0	0	0
7	1	1	0
8	0	0	0
9	0	0	0
10	1	1	0
11	0	0	0
12	0	0	0
13	1	1	0
14	0	0	0
15	1	1	0
16	0	0	0
17	0	0	0
18	0	0	0
19	0	0	0
20	0	0	0
21	0	0	0
22	0	0	0
23	0	0	0
0	0	0	0

Reestruturação do Sistema de Transporte Público Municipal de Taubaté



Reestruturação do Sistema de Transporte Público Municipal de Taubaté



Itinerário

Ida:

Terminal Urbano (Rodoviária Velha)
Rua Joaquim Távora
Rua Capitão Cirilo Lobato
Av. Granadeiro Guimarães
Rua Jacques Felix
Rua Marquês Herval
Rua Dr. Pedro Costa
Rua Voluntario Pena Ramos
Rua Mal. Artur da Costa e Silva
Av. Professor Walter Thaumaturgo
Rua Professora Escolástica Maria de Jesus
Rua Gonçalves Dias
Rua Antônio Castilho Marcondes
Rua Irmã Cornelia
Rua Lourenço Righetti
Rua Marinheiro Marcilio Dias
Av. Itambé
Av. Cônego Antônio Moreira da Costa
Rua Antônio Carlos de Alvarenga Junior
Rua Embaixador José Carlos de Macedo Soares
Rua Vicente Constantino
Rua Expedicionário Benedito de Moura
Av. José Bonifácio Moreira
Rua Ildelfonso Ferreira dos Santos
Av. Monsenhor Gonzaga de Moura
Rua Gaspar Vaz da Cunha

Volta:

Rua Gaspar Vaz da Cunha
Rua Padre José Claudemir Madella
Av. Olmira Ortiz Pato
Rua Expedicionário Benedito de Moura
Rua Vicente Constantino
Rua Embaixador José Carlos de Macedo Soares
Rua Antônio Carlos de Alvarenga Junior
Av. Cônego Antônio Moreira da Costa
Rua da Imprensa
Rua Professora Escolástica Maria de Jesus
Rua Lourenço Righetti
Rua Irmã Cornelia
Rua Antônio Castilho Marcondes
Rua Antônio de Deus Andrade
Rua Professora Escolástica Maria de Jesus
Av. Professor Walter Thaumaturgo
Rua Dr. Emilio Winther
Rua XV de Novembro
Rua Dona Chiquinha de Matos
Parque Dr. Barbosa de Oliveira
Terminal Urbano (Rodoviária Velha)

Reestruturação do Sistema de Transporte Público Municipal de Taubaté



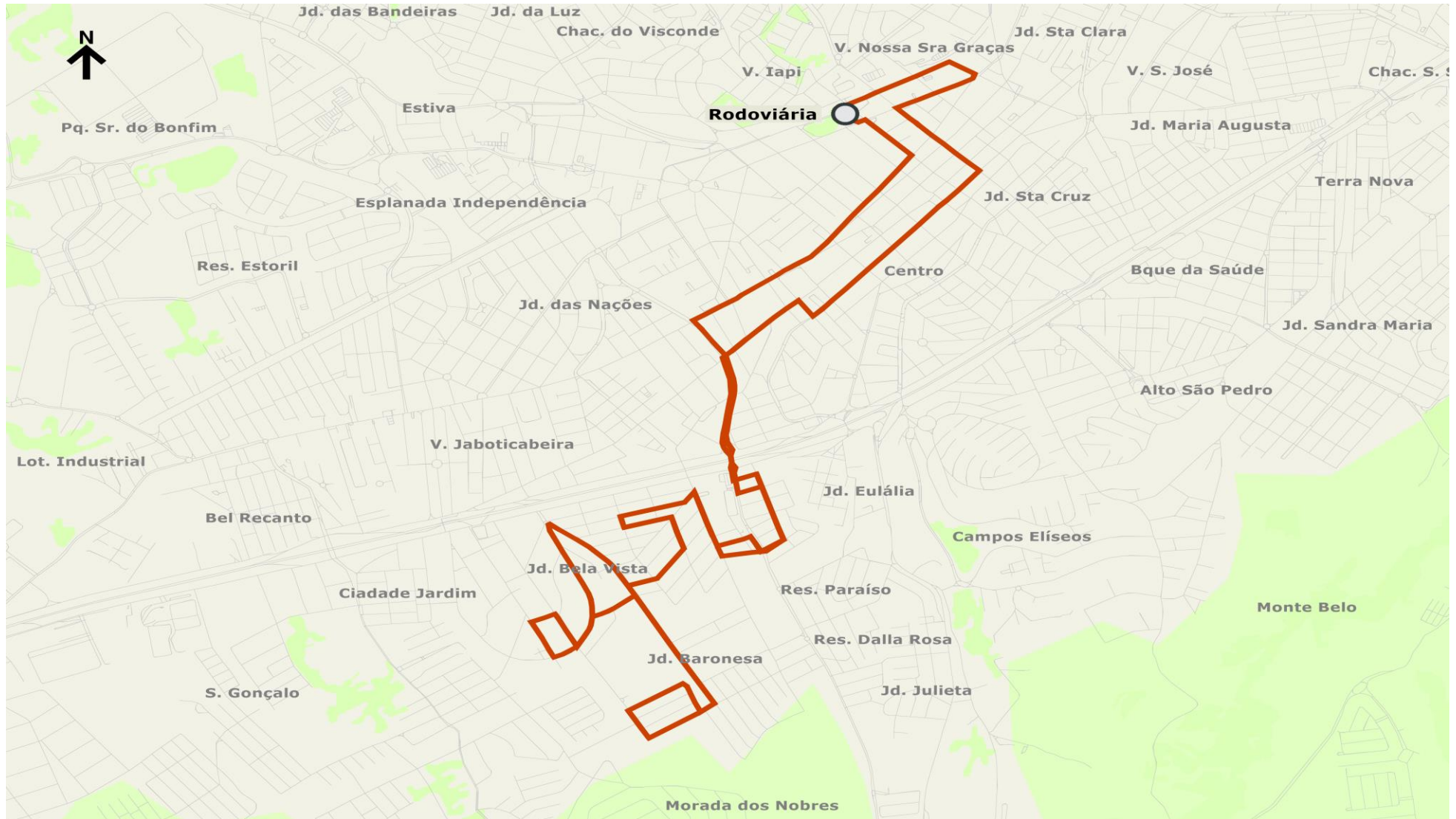
Código: 5 **Nome:** Cidade de Deus – Rod. Velha (Jardim Paulista via Pronto atendimento)

Extensão (km): **Ida:** 6,8 **Volta:** 6,8

Tipo de Veículo: Midiônibus II
Classificação: Urbana - Radial
Atendimento: Atendimento
Terminal Principal: Rodoviária Velha
Terminal Secundário: Cidade de Deus
Frota: 0
Viagens Dia Útil: 5
Viagens Sábado: 5
Viagens Domingo: 0
Tempos de Viagem (min.): 51
Produção Quilométrica (DU): 68
Produção Quilométrica (SB): 68
Produção Quilométrica (DO): 0

Quantidade de viagens por faixa horária:			
Faixa Horária	Dia Útil	Sábado	Domingo
4	0	0	0
5	0	0	0
6	0	0	0
7	0	0	0
8	1	1	0
9	0	0	0
10	0	0	0
11	0	0	0
12	1	1	0
13	0	0	0
14	1	1	0
15	0	0	0
16	0	0	0
17	1	1	0
18	1	1	0
19	0	0	0
20	0	0	0
21	0	0	0
22	0	0	0
23	0	0	0
0	0	0	0

Reestruturação do Sistema de Transporte Público Municipal de Taubaté



Reestruturação do Sistema de Transporte Público Municipal de Taubaté



Itinerário

Ida:

Terminal Urbano (Rodoviária Velha)
Rua Joaquim Távora
Rua Capitão Cirilo Lobato
Av. Granadeiro Guimarães
Rua Jacques Felix
Rua Marquês Herval
Rua Dr. Pedro Costa
Rua Voluntario Pena Ramos
Rua Mal. Artur da Costa e Silva
Av. Professor Walter Thaumaturgo
Rua Professora Escolástica Maria de Jesus
Rua Gonçalves Dias
Rua Antônio Castilho Marcondes
Rua Irmã Cornelia
Rua Lourenço Righetti
Rua Marinheiro Marcilio Dias
Av. Itambé
Av. Cônego Antônio Moreira da Costa
Rua Antônio Carlos de Alvarenga Junior
Rua Embaixador José Carlos de Macedo Soares
Rua Vicente Constantino
Rua Expedicionário Benedito de Moura
Av. Olmira Ortiz Pato
Rua Capitão Antônio Raposo Barreto
Rua Rachel Koter Resnichenco
Rua Gaspar Vaz da Cunha
Av. Monsenhor Gonzaga de Moura
Rua Ildelfonso Ferreira dos Santos
Av. José Bonifácio Moreira

Volta:

Av. José Bonifácio Moreira
Rua Embaixador José Carlos de Macedo Soares
Rua Vicente Constantino
Rua Embaixador José Carlos de Macedo Soares
Rua Antônio Carlos de Alvarenga Junior
Av. Cônego Antônio Moreira da Costa
Rua da Imprensa
Rua Professora Escolástica Maria de Jesus
Rua Lourenço Righetti
Rua Irmã Cornelia
Rua Antônio Castilho Marcondes
Rua Antônio de Deus Andrade
Rua Professora Escolástica Maria de Jesus
Av. Professor Walter Thaumaturgo
Rua Dr. Emilio Winther
Rua XV de Novembro
Rua Dona Chiquinha de Matos
Parque Dr. Barbosa de Oliveira
Terminal Urbano (Rodoviária Velha)

Reestruturação do Sistema de Transporte Público Municipal de Taubaté



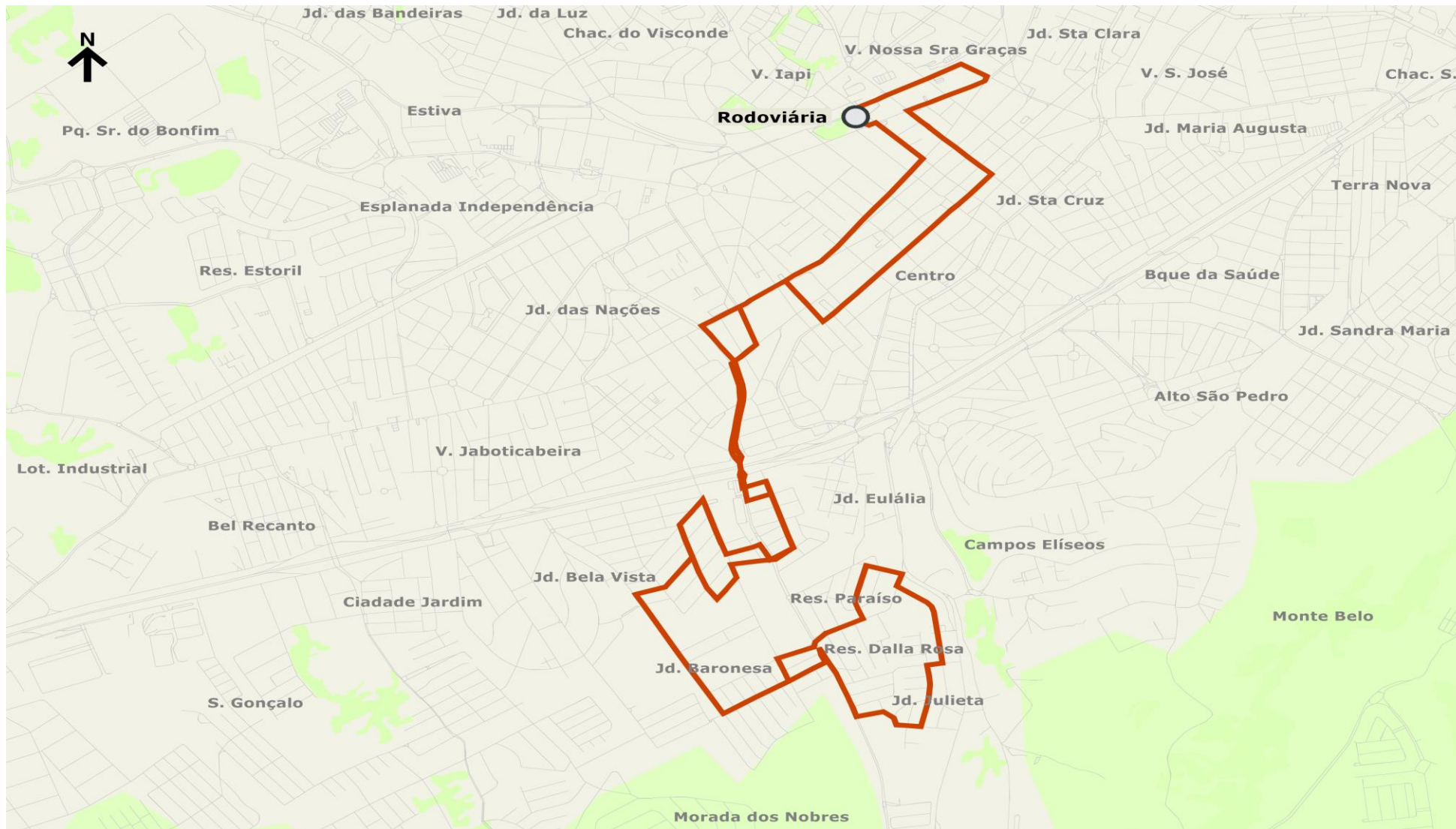
Código: 5 **Nome:** Cidade de Deus – Rod. Velha (Baronesa)

Extensão (km): **Ida:** 7,9 **Volta:** 7,9

Tipo de Veículo: Midiônibus II
Classificação: Urbana - Radial
Atendimento: Atendimento
Terminal Principal: Rodoviária Velha
Terminal Secundário: Cidade de Deus
Frota: 1
Viagens Dia Útil: 8
Viagens Sábado: 8
Viagens Domingo: 0
Tempos de Viagem (min.): 45
Produção Quilométrica (DU): 126
Produção Quilométrica (SB): 126
Produção Quilométrica (DO): 0

Quantidade de viagens por faixa horária:			
Faixa Horária	Dia Útil	Sábado	Domingo
4	0	0	0
5	0	0	0
6	1	1	0
7	1	1	0
8	0	0	0
9	1	1	0
10	0	0	0
11	1	1	0
12	0	0	0
13	1	1	0
14	0	0	0
15	1	1	0
16	1	1	0
17	1	1	0
18	0	0	0
19	0	0	0
20	0	0	0
21	0	0	0
22	0	0	0
23	0	0	0
0	0	0	0

Reestruturação do Sistema de Transporte Público Municipal de Taubaté



Reestruturação do Sistema de Transporte Público Municipal de Taubaté



Itinerário

Ida:

Terminal Urbano (Rodoviária Velha)
Rua Joaquim Távora
Rua Capitão Cirilo Lobato
Av. Granadeiro Guimarães
Rua Jacques Felix
Rua Marquês Herval
Rua Dr. Pedro Costa
Rua Voluntario Pena Ramos
Rua Mal. Artur da Costa e Silva
Av. Professor Walter Thaumaturgo
Rua Professora Escolástica Maria de Jesus
Rua Gonçalves Dias
Rua Antônio Castilho Marcondes
Rua Irmã Cornelia
Rua Lourenço Righetti
Rua Marinheiro Marcilio Dias
Av. Itambé
Rua Evaristo Ferreira da Costa
Rua José Leandro dos Santos
Rua Cinco de Dezembro
Rua Luís dos Santos
Rua Expedicionário Benedito de Moura
Rua Olmira Ortiz Pato
Av. Itambé
Rua Maria José da Cruz
Rua Professora Escolástica Maria de Jesus
Av. Manoel dos Santos
Rua Benedito Leite
Rua Vicente Gilson Gifone

Volta:

Rua Vicente Gilson Gifone
Av. Manoel dos Santos
Rua Francisco Simões Corrêa de Araújo
Rua Constantino Frugoli
Rua Jair Alves da Cunha
Rua Luis Guitiliano de Souza
Rua Maria de Fatima Sene Ferrari
Rua Luis Tuan / Rua Augusta Basso
Rua Gilbertina da Silva
Rua Professora Escolástica Maria de Jesus
Rua Olmira Ortiz pato
Rua Expedicionário Benedito de Moura
Rua Luís dos Santos / Rua Cinco de Dezembro
Rua José Leandro dos Santos
Av. Cônego Antônio Moreira da Costa
Av. Itambé / Rua da Imprensa
Rua Professora Escolástica Maria de Jesus
Rua Lourenço Righetti / Rua Irmã Cornelia
Rua Antônio Castilho Marcondes
Rua Antônio de Deus Andrade
Rua Professora Escolástica Maria de Jesus
Av. Professor Walter Thaumaturgo
Rua Dr. Emilio Winther
Rua XV de Novembro
Rua Dona Chiquinha de Matos
Parque Dr. Barbosa de Oliveira
Terminal Urbano (Rodoviária Velha)

Reestruturação do Sistema de Transporte Público Municipal de Taubaté



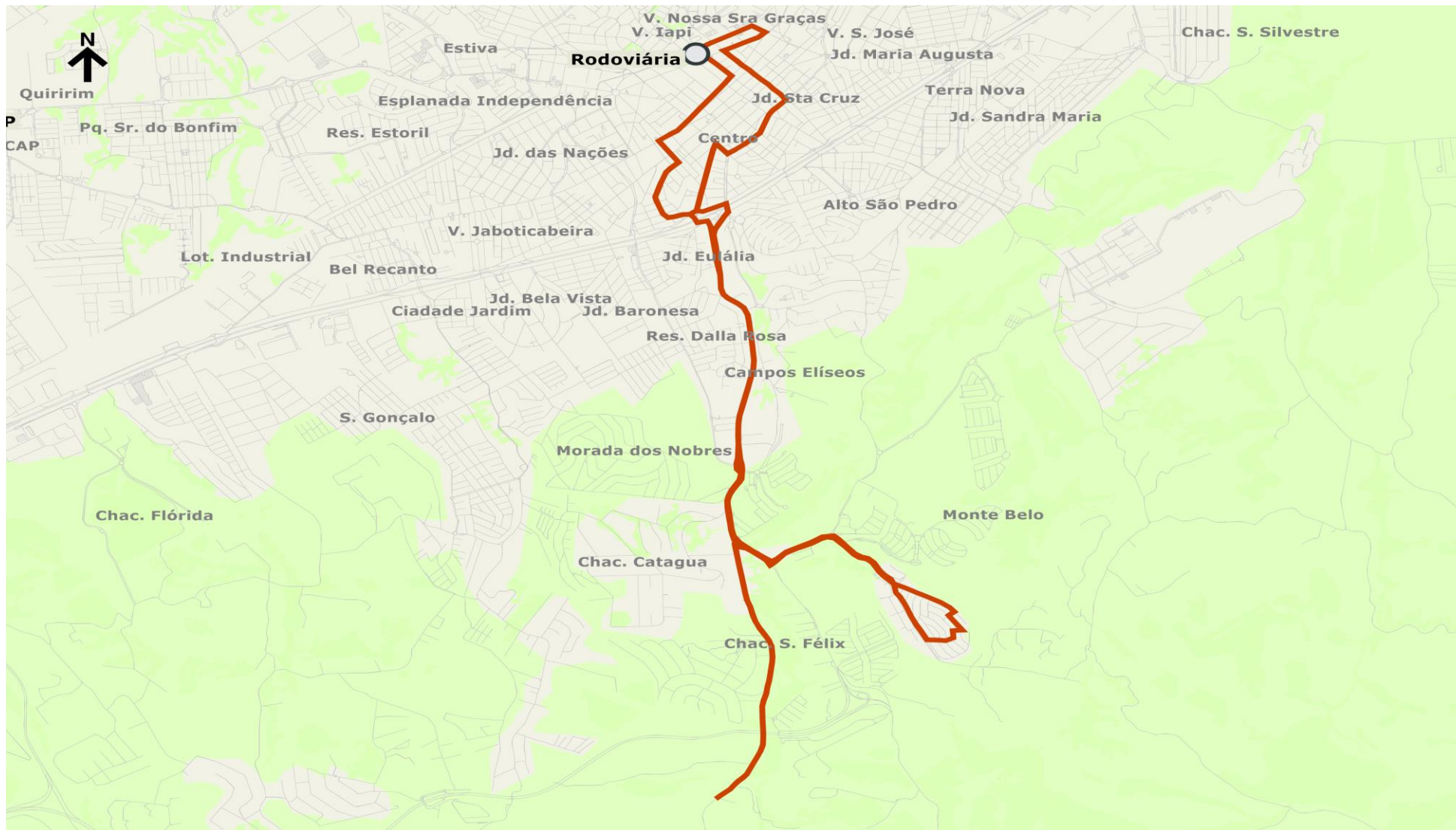
Código: 6 **Nome:** Rodoviária Velha – Marlene Miranda (Via Baraceia)

Extensão (km): **Ida:** 12,4 **Volta:** 12,4

Tipo de Veículo: Midiônibus II
Classificação: Urbana - Radial
Atendimento: Atendimento
Terminal Principal: Rodoviária Velha
Terminal Secundário: Marlene Miranda
Frota: 1
Viagens Dia Útil: 8
Viagens Sábado: 7
Viagens Domingo: 0
Tempos de Viagem (min.): 64
Produção Quilométrica (DU): 198
Produção Quilométrica (SB): 173
Produção Quilométrica (DO): 0

Quantidade de viagens por faixa horária:			
Faixa Horária	Dia Útil	Sábado	Domingo
4	0	0	0
5	0	0	0
6	1	1	0
7	1	1	0
8	1	1	0
9	0	0	0
10	0	0	0
11	1	1	0
12	0	0	0
13	0	0	0
14	0	0	0
15	0	0	0
16	0	0	0
17	0	0	0
18	1	1	0
19	1	1	0
20	0	0	0
21	0	0	0
22	1	0	0
23	1	0	0
0	0	1	0

Reestruturação do Sistema de Transporte Público Municipal de Taubaté



Reestruturação do Sistema de Transporte Público Municipal de Taubaté



Itinerário

Ida:

Terminal Urbano (Rodoviária Velha)
Rua Joaquim Távora
Rua Capitão Cirilo Lobato
Av. Granadeiro Guimarães
Rua Jacques Felix
Av. Desembargador de Oliveira Costa
Rua Cel. Gomes de Oliveira
Rua Dr. Jorge Winther
Rua Humaitá
Av. da Saudade
Rodovia Dr. Osvaldo Cruz
Estrada Antônio de Angelis
APAE
Estrada Antônio de Angelis
Rua do Boracéia
Estrada Municipal Antônio de Angelis
Rodovia Dr. Osvaldo Cruz
Estrada Antônio de Angelis
Rodovia Dr. Osvaldo Cruz
Estrada Municipal Itapeçirica
Estrada Municipal Itapeçirica de baixo
Rua José da Conceição (antiga Rua 1)
Rua Homero Xavier Lopes
Rua Oscar Ferreira (antiga Rua 2)
Rua Dezoito
Municipal Itapeçirica
Estrada Municipal Itapeçirica de baixo
Rua José da Conceição (antiga Rua 1)
Rua Homero Xavier Lopes
Rua Oscar Ferreira (antiga Rua 2)
Rua Dezoito

Volta:

Rua João Benedito Lobo dos Santos
Rua Leoni Machetim
Rua 8
Estrada Itapeçirica de Baixo
Estrada de Itapeçirica
Rodovia Osvaldo Cruz
Rua Primavera
Av. Bandeirantes
Av. Kubitschek de Oliveira
Rua Voluntário Pena Ramos
Rua Dr. Emilio Winther
Pça. Oito de Maio
XV de Novembro
Rua Dona Chiquinha de Mattos
Pq. Dr. Barbosa de Oliveira
Terminal Urbano (Rodoviária Velha)

Reestruturação do Sistema de Transporte Público Municipal de Taubaté



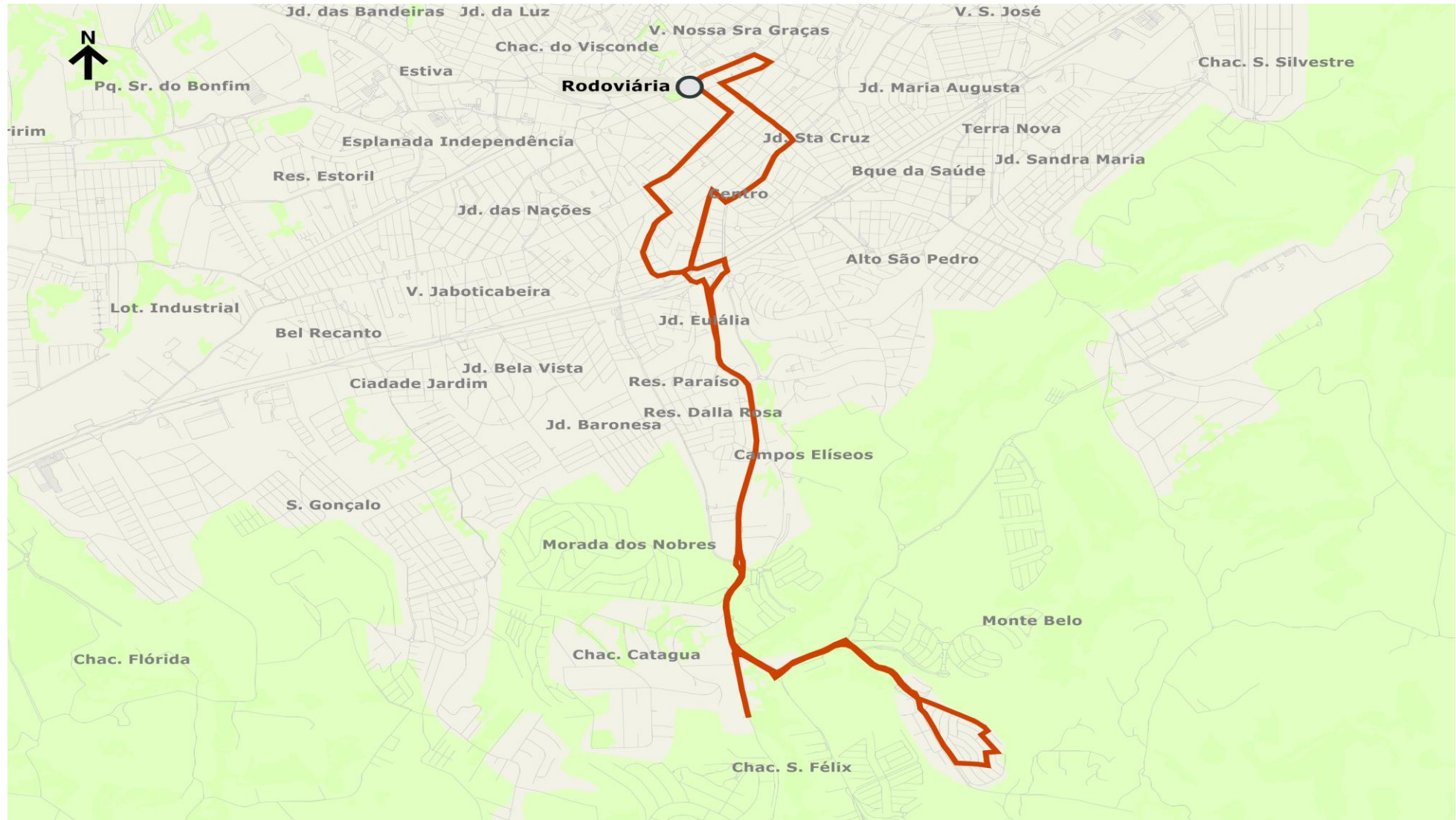
Código: 6 **Nome:** Rodoviária Velha – Marlene Miranda (Via Apae)

Extensão (km): **Ida:** 10,1 **Volta:** 10,1

Tipo de Veículo: Midiônibus II
Classificação: Urbana - Radial
Atendimento: Base
Terminal Principal: Rodoviária Velha
Terminal Secundário: Marlene Miranda
Frota: 1
Viagens Dia Útil: 20
Viagens Sábado: 18
Viagens Domingo: 3
Tempos de Viagem (min.): 53
Produção Quilométrica (DU): 403
Produção Quilométrica (SB): 362
Produção Quilométrica (DO): 60

Quantidade de viagens por faixa horária:			
Faixa Horária	Dia Útil	Sábado	Domingo
4	0	0	0
5	1	1	0
6	2	1	1
7	1	1	0
8	1	1	0
9	1	1	0
10	1	1	0
11	1	1	0
12	1	1	0
13	1	1	0
14	2	1	1
15	2	1	1
16	1	1	0
17	1	1	0
18	1	1	0
19	0	0	0
20	1	1	0
21	1	1	0
22	0	1	0
23	0	1	0
0	1	0	0

Reestruturação do Sistema de Transporte Público Municipal de Taubaté



Reestruturação do Sistema de Transporte Público Municipal de Taubaté



Itinerário

Ida:

Terminal Urbano (Rodoviária Velha)
Rua Joaquim Távora
Rua Capitão Cirilo Lobato
Av. Granadeiro Guimarães
Rua Jacques Felix
Av. Desembargador de Oliveira Costa
Rua Cel. Gomes de Oliveira
Rua Dr. Jorge Winther
Rua Humaitá
Av. da Saudade
Rodovia Dr. Osvaldo Cruz
Estrada Antônio de Angelis (APAE)
Estrada Antônio de Angelis
Rodovia Dr. Osvaldo Cruz
Estrada Municipal Itapeçirica
Estrada Municipal Itapeçirica de baixo
Rua José da Conceição (antiga Rua 1)
Rua Homero Xavier Lopes
Rua Oscar Ferreira (antiga Rua 2)
Rua Dezoito

Volta:

Rua João Benedito Lobo dos Santos
Rua Leoni Machetim
Rua 8
Estrada Itapeçirica de Baixo
Estrada de Itapeçirica
Rodovia Osvaldo Cruz
Rua Primavera
Av. Bandeirantes
Av. Kubitschek de Oliveira
Rua Voluntário Pena Ramos
Rua Dr. Emilio Winther
Rua Visconde do Rio Branco
Rua Dona Chiquinha de Mattos
Pq. Dr. Barbosa de Oliveira
Terminal Urbano (Rodoviária Velha)

Reestruturação do Sistema de Transporte Público Municipal de Taubaté



Código: 7 **Nome:** Rodoviária Velha / Vila Aparecida

Extensão (km): **Ida:** 10,6 **Volta:** 10,6

Tipo de Veículo: Midiônibus II
Classificação: Urbana - Radial
Atendimento: Base
Terminal Principal: Rodoviária Velha
Terminal Secundário: Vila Aparecida
Frota: 2
Viagens Dia Útil: 27
Viagens Sábado: 20
Viagens Domingo: 8
Tempos de Viagem (min.): 58
Produção Quilométrica (DU): 571
Produção Quilométrica (SB): 423
Produção Quilométrica (DO): 169

Quantidade de viagens por faixa horária:			
Faixa Horária	Dia Útil	Sábado	Domingo
4	0	0	0
5	2	1	1
6	2	1	1
7	2	1	1
8	2	1	1
9	1	1	0
10	1	1	0
11	1	1	0
12	2	1	1
13	2	1	1
14	1	1	0
15	1	1	0
16	1	1	0
17	1	1	0
18	2	1	1
19	2	1	1
20	1	1	0
21	1	1	0
22	1	1	0
23	1	1	0
0	0	1	0

Reestruturação do Sistema de Transporte Público Municipal de Taubaté



Reestruturação do Sistema de Transporte Público Municipal de Taubaté



Itinerário

Ida:

Terminal Urbano (Rodoviária Velha)
Rua Joaquim Távora
Rua Capitão Cirilo Lobato
Av. Granadeiro Guimarães
Rua Cel. Augusto Monteiro
Av. José Olegário de Barros
Rua Padre Fischer
Av. Dr. Pereira Barbosa
Av. Bartolomeu Bueno
Rua Tavares Filho
Rua Francisco Escobar
Av. Santa Cruz do Areão
Rua Dr. Miguel Vieira Ferreira
Rua Vicente Santoro
Rua Anísio Salim Assaf
Rua Ivan Costa / Rua Elpídio dos Santos
Rua José Isaias Monteiro dos Santos
Rua Martin Luther King
Rua Ana Perpétua Marquês
Av. Dr. Cesar Costa / Rua Corrêa Gomes
Av. Dr. José Getúlio Monteiro
Rua Dr. Moises Calile Junior
Av. Engenheiro Milton de Alvarenga Peixoto
Rua Maria Aparecida Esquilante Meireles
Rua Humberto Fernandes Pinto
Rua Palmira Aparecida de Moraes
Rua Oito / Rua Carlos Matos de Carvalho
Rua José do Sacramento Silva
Rua João Alves de Brito / Rua Oito
Av. Voluntário Benedito Sergio

Volta:

Av. Voluntário Benedito Sergio
Rua Aparecida Cazal
Rua Sete / Rua Oito
Rua João Alves de Brito
Rua José do Sacramento Silva
Rua Carlos Matos de Carvalho
Rua Oito / Rua Palmira Aparecida de Moraes
Rua Humberto Fernandes Pinto
Rua Rosangela Maria Pinto / Rua Luis Henrique Marquês
Rua Maria Aparecida Esquilante Meireles
Av. Engenheiro Milton de Alvarenga Peixoto
Rua Dr. Moises Calile Junior / Av. Dr. José Getúlio Monteiro
Rua Corrêa Gomes / Rua José Ramos Ortiz
Rua Ana Perpétua Marquês
Rua Martin Luther King
Rua José Isaias Monteiro dos Santos
Rua Elpídio dos Santos / Rua Ivan Costa
Rua Anísio Salim Assaf / Rua Vicente Santoro
Rua Dr. Miguel Vieira Ferreira
Av. Santa Cruz do Areão
Rua Euclides da Cunha / Rua Bartolomeu Bueno
Av. Dr. Pereira Barbosa
Rua José Vicente de Barros
Av. José Olegário de Barros
Rua Jacques Félix / Rua Marquês do Herval
Rua Bispo Rodovalho
Rua Dona Chiquinha de Matos
Av. Granadeira Guimarães
Terminal Urbano (Rodoviária Velha)

Reestruturação do Sistema de Transporte Público Municipal de Taubaté



Código: 8 **Nome:** Parque Aeroporto – Terminal Rod. Urbano (Rod. Velha) (Estiva)

Extensão (km): **Ida:** 7,6 **Volta:** 7,6

Tipo de Veículo: Midiônibus II
Classificação: Urbana - Radial
Atendimento: Atendimento
Terminal Principal: Rodoviária Velha
Terminal Secundário: Parque Aeroporto
Frota: 1
Viagens Dia Útil: 18
Viagens Sábado: 18
Viagens Domingo: 2
Tempos de Viagem (min.): 45
Produção Quilométrica (DU): 273
Produção Quilométrica (SB): 273
Produção Quilométrica (DO): 30

Quantidade de viagens por faixa horária:			
Faixa Horária	Dia Útil	Sábado	Domingo
4	0	0	0
5	1	1	0
6	1	1	0
7	1	1	0
8	2	1	1
9	1	1	0
10	1	1	0
11	1	1	0
12	1	1	0
13	1	1	0
14	1	1	0
15	1	1	0
16	1	1	0
17	1	1	0
18	2	1	1
19	0	0	0
20	1	1	0
21	1	1	0
22	0	1	0
23	0	1	0
0	0	0	0

Reestruturação do Sistema de Transporte Público Municipal de Taubaté



Reestruturação do Sistema de Transporte Público Municipal de Taubaté



Itinerário

Ida:

Terminal Urbano (Rodoviária Velha)
Av. Granadeiro Guimarães
Av. Nove de Julho
Rua Quatro de Março
Viaduto Vereador Fábio Bueno Patrício (Viaduto Torto)
Rua Edmundo Morewood
Rua dos Passos
Praça Frei Vicente
Av. Voluntário Benedito Sergio
Av. José Francisco Alarcão
Rua Valério de Almeida
Rua São João Evangelista
Av. Jeanne Rosand Guisard
Rua Engenheiro Agrônomo José A. Lopes Vieira
Rua Comandante Gastão Firmino de Azevedo
Rua Augusta Moreira de Castro Guimarães
Rua Dinorá Pereira Ramos Brito
Rua Capitão Adolfo Monteiro
Rua José Dantas
Rua Comandante Gastão Firmino de Azevedo
Rua Dr. Sinésio da Cunha Barbosa
Rua Comandante José Renato Cursino de Moura
Rua Marina de Castilho de Oliveira Costa
Av. Antônio Cursino de Moura
Rua Maria da Glória Aguiar Kater
Av. Geraldo Antônio da Silva
Rua Benedito Tadeu Pião
Rua Antônio Marcondes da Silva

Volta:

Rua Antônio Marcondes da Silva
Rua William Ortiz
Rua Cônego Osvaldo Gemi Chester
Av. Geraldo Antônio da Silva
Rua Maria da Glória Aguiar Kater
Av. Antônio Cursino de Moura
Rua Marina Castilho de Oliveira Costa
Rua Comandante José Renato Cursino de Moura
Rua Dr. Sinésio da Cunha Barbosa
Rua Comandante Gastão Firmino de Azevedo
Rua José Dantas
Rua Cap. Adolfo Monteiro
Rua Dinorá Pereira Ramos Brito
Rua Augusta Moreira de Castro Guimarães
Rua Comandante Gastão Firmino de Azevedo
Rua Engenheiro Agrônomo José A. Lopes Vieira
Av. Jeanne Rosand Guisard
Rua Márcio
Av. Voluntário Benedito Sergio
Rua dos Passos
Av. Charles Schneider
Rua Francisco Eugênio de Toledo
Av. Tiradentes
Rua Dr. Emilio Winther
Rua XV de Novembro
Rua Dona Chiquinha de Mattos
Pq. Dr. Barbosa de Oliveira
Terminal Urbano (Rodoviária Velha)

Reestruturação do Sistema de Transporte Público Municipal de Taubaté



Código: 8 **Nome:** Parque Aeroporto – Terminal Rod. Urbano (Rod. Velha) (Shopping)

Extensão (km): **Ida:** 8,7 **Volta:** 8,7

Tipo de Veículo: Midiônibus II
Classificação: Urbana - Radial
Atendimento: Base
Terminal Principal: Rodoviária Velha
Terminal Secundário: Parque Aeroporto
Frota: 1
Viagens Dia Útil: 21
Viagens Sábado: 18
Viagens Domingo: 2
Tempos de Viagem (min.): 51
Produção Quilométrica (DU): 365
Produção Quilométrica (SB): 313
Produção Quilométrica (DO): 35

Quantidade de viagens por faixa horária:			
Faixa Horária	Dia Útil	Sábado	Domingo
4	0	0	0
5	1	1	0
6	1	1	0
7	2	1	1
8	1	1	0
9	1	1	0
10	1	1	0
11	1	1	0
12	1	1	0
13	1	1	0
14	1	1	0
15	1	1	0
16	1	1	0
17	1	1	0
18	1	1	0
19	1	1	0
20	1	1	0
21	0	0	0
22	1	1	0
23	2	0	1
0	1	1	0

Reestruturação do Sistema de Transporte Público Municipal de Taubaté



Reestruturação do Sistema de Transporte Público Municipal de Taubaté



Itinerário

Ida:

Terminal Urbano (Rodoviária Velha)
Av. Granadeiro Guimarães
Av. Nove de Julho
Rua Quatro de Março
Viaduto Vereador Fábio Bueno Patrício (Viaduto Torto)
Rua Edmundo Morewood
Rua dos Passos
Av. Charles Schneider
Rua Irmãos Albernaz
Rua Barão de Taubaté
Estrada do Pinhão
Av. Antônio Garcia da Cunha
Rua Comandante Gastão Firmino de Azevedo
Rua Augusta Moreira de Castro Guimarães
Rua Dinorá Pereira Ramos Brito
Rua Capitão Adolfo Monteiro
Rua José Dantas
Rua Comandante Gastão Firmino de Azevedo
Rua Dr. Sinésio da Cunha Barbosa
Rua Comandante José Renato Cursino de Moura
Rua Marina de Castilho de Oliveira Costa
Rua Comandante Fernando de Barros Morgado
Rua Dr. Sinésio Cunha Barbosa
Rua Giuseppe Tomaziello
Av. Geraldo Antônio da Silva
Rua Benedito Tadeu Pião
Rua Antônio Marcondes da Silva

Volta:

Rua Antônio Marcondes da Silva
Rua William Ortiz
Rua Cônego Osvaldo Gemi Chester
Av. Geraldo Antônio da Silva
Rua Giuseppe Tomaziello
Rua Dr. Sinésio da Cunha Barbosa
Rua Comandante Fernando de Barros Morgado
Rua Marina Castilho de Oliveira Costa
Rua Comandante José Renato Cursino de Moura
Rua Dr. Sinésio da Cunha Barbosa
Rua Comandante Gastão Firmino de Azevedo
Rua José Dantas
Rua Cap. Adolfo Monteiro
Rua Dinorá Pereira Ramos Brito
Rua Augusta Moreira de Castro Guimarães
Rua Comandante Gastão Firmino de Azevedo
Av. Antônio Garcia da Cunha
Rua Comandante José Renato Cursino de Moura
Rua Irmãos Albernaz
Rua Barão de Taubaté
Av. Cônego João Maria Raimundo da Silva
Av. Charles Schneider
Rua Francisco Eugênio de Toledo
Av. Tiradentes
Rua Dr. Emilio Winther
Rua XV de Novembro
Rua Dona Chiquinha de Mattos
Pq. Dr. Barbosa de Oliveira
Terminal Urbano (Rodoviária Velha)

Reestruturação do Sistema de Transporte Público Municipal de Taubaté



Código: 9 **Nome:** Rodoviária Velha / Fonte Imaculada

Extensão (km): **Ida:** 9,5 **Volta:** 9,5

Tipo de Veículo: Midiônibus II

Classificação: Urbana - Radial

Atendimento: Base

Terminal Principal: Rodoviária Velha

Terminal Secundário: Fonte Imaculada

Frota: 1

Viagens Dia Útil: 15

Viagens Sábado: 16

Viagens Domingo: 0

Tempos de Viagem (min.) 50

Produção Quilométrica (DU): 286

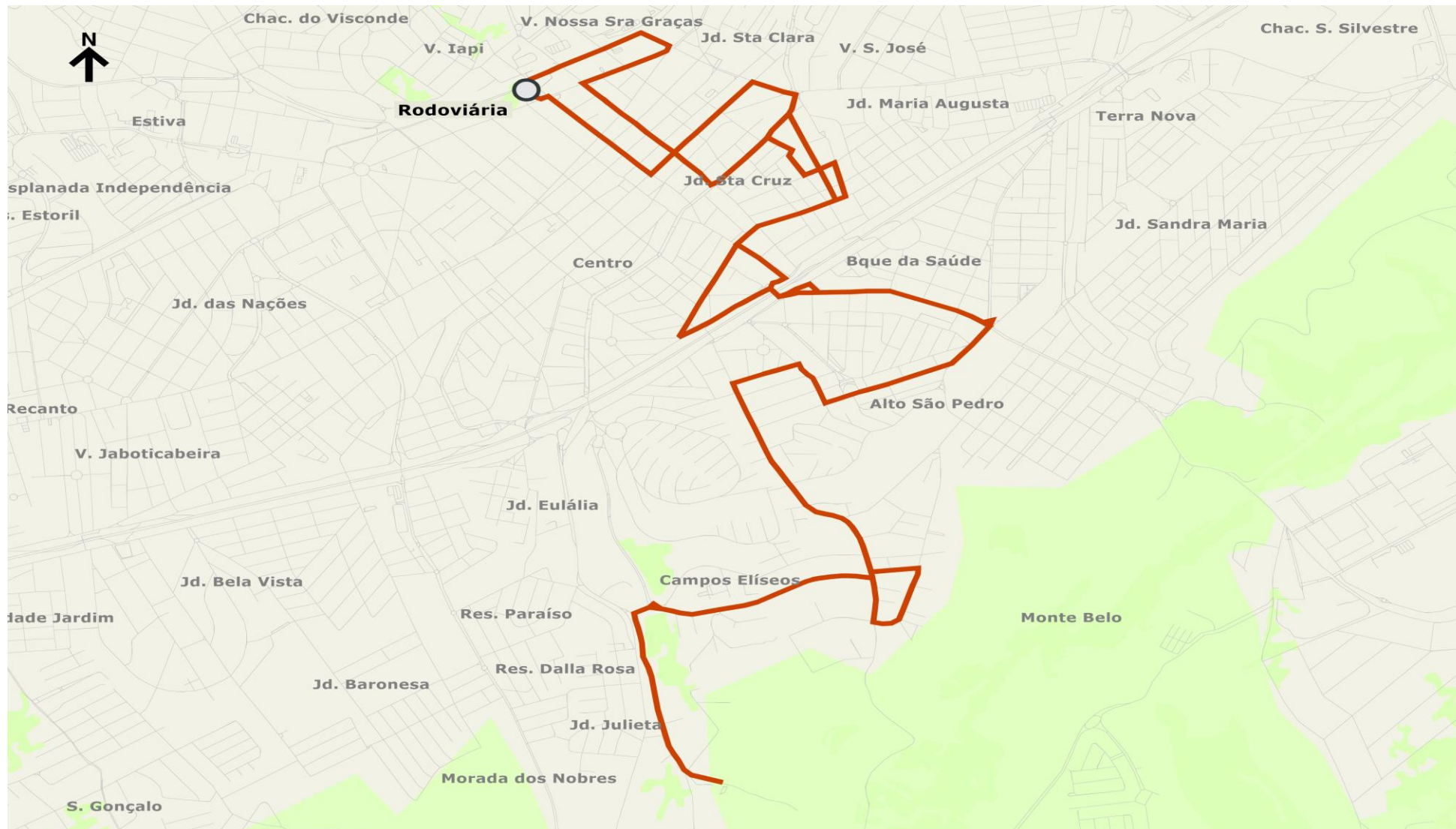
Produção Quilométrica (SB): 305

Produção Quilométrica (DO): 0

Quantidade de viagens por faixa horária:

Faixa Horária	Dia Útil	Sábado	Domingo
4	0	0	0
5	1	1	0
6	1	1	0
7	1	1	0
8	1	1	0
9	0	0	0
10	1	1	0
11	1	1	0
12	1	1	0
13	1	1	0
14	0	0	0
15	1	1	0
16	1	1	0
17	1	1	0
18	1	1	0
19	1	1	0
20	1	1	0
21	0	0	0
22	1	1	0
23	0	0	0
0	0	1	0

Reestruturação do Sistema de Transporte Público Municipal de Taubaté



Reestruturação do Sistema de Transporte Público Municipal de Taubaté



Itinerário

Ida:

Terminal Urbano (Rodoviária Velha)
Rua Joaquim Távora
Rua Capitão Cirilo Lobato
AV. Granadeiro Guimarães
Rua Jacques Felix
Rua Juca Esteves
Rua Arthur Vieira
Rua José Pedro da Cunha
Praça Rui Barbosa
Rua do Café
Av. Bandeirantes
Av. São Pedro
Av. Antídio de Aguiar
Rua Marechal Rondon
Rua Cel. Bento Furtado
Rua Salvador de Faria Albernaz
Rua Condessa de Vimieiro
Rua Imaculada Conceição
Rua Taubaté
Rua Lindóia
Rua Imaculada Conceição
Rua dos Andradas
Rua Sebastião Orselli Frugoli
Av. Dr. Felix Guisard Filho
Rua Maria Basso Monteiro

Volta:

Rua Maria Basso Monteiro
Av. Dr. Felix Guisard Filho
Rua Sebastião Orselli Frugoli
Rua dos Andradas
Rua Imaculada Conceição
Rua Condessa de Vimieiro
Rua Salvador de Faria Albernaz
Rua Cel. Bento Furtado
Rua Marechal Rondon
Av. Antídio de Aguiar
Av. São Pedro
Rua Cel. João Afonso
Av. Dom Pedro I
Av. Bandeirantes
Praça Rui Barbosa
Rua José Pedro da Cunha
Rua Padre Faria Fialho
Rua Santo Antônio
Rua Cônego Altino de Moura
Rua Juca Esteves
Rua Dr. Gastão Câmara Leal
Rua Marquês de Herval
Rua Bispo Rodovalho
Rua Dona Chiquinha de matos
Parque Dr. Barbosa de Oliveira
Terminal Urbano (Rodoviária Velha)

Reestruturação do Sistema de Transporte Público Municipal de Taubaté



Código: 10 **Nome:** Parque Ipanema / Rod. Velha (Vila Rica/ Santa Catarina)

Extensão (km): **Ida:** 5,8 **Volta:** 5,8

Tipo de Veículo: Midiônibus II
Classificação: Urbana - Radial
Atendimento: Atendimento
Terminal Principal: Rodoviária Velha
Terminal Secundário: Parque Ipanema
Frota: 1
Viagens Dia Útil: 9
Viagens Sábado: 9
Viagens Domingo: 0
Tempos de Viagem (min.): 40
Produção Quilométrica (DU): 104
Produção Quilométrica (SB): 104
Produção Quilométrica (DO): 0

Quantidade de viagens por faixa horária:			
Faixa Horária	Dia Útil	Sábado	Domingo
4	0	0	0
5	1	1	0
6	1	1	0
7	0	0	0
8	1	1	0
9	0	0	0
10	1	1	0
11	0	0	0
12	1	1	0
13	1	1	0
14	0	0	0
15	1	1	0
16	0	0	0
17	1	1	0
18	1	1	0
19	0	0	0
20	0	0	0
21	0	0	0
22	0	0	0
23	0	0	0
0	0	0	0

Reestruturação do Sistema de Transporte Público Municipal de Taubaté



Itinerário

Ida:

Terminal Urbano (Rodoviária Velha)
Av. Granadeiro Guimarães
Av. Nove de Julho
Rua Quatro de Março
Viaduto Vereador Fábio Bueno Patrício (Viaduto Torto)
Rua Edmundo Morewood
Av. Darci Albernaz
Av. Charles Schneider
Rua dos Passos
Praça Frei Vicente
Rua Voluntario Benedito Sérgio
Av. Vila Rica
Rua Mãe Tereza
Rua Major Joaquim Monteiro Pato
Rua Domingues Ribas
Av. Vila Velha
Rua Nelson Meirelles
Rua José Nemer Parquet

Volta:

Rua José Nemer Parquet
Rua dos Trovadores
Rua Homero de Paula Matos
Av. Vila Velha
Rua Maria de Lourdes Saldanha
Rua Simão Botossi
R. Itajaí
R. Blumenau
R. Florianópolis
Av. Voluntário Benedito Sérgio
Rua dos Passos
Av. Charles Schneider
Rua Francisco Eugênio de Toledo
Av. Tiradentes
Rua Dr. Emilio Winther
Rua XV de Novembro
Rua Dona Chiquinha de Matos
Pq. Dr. Barbosa de Oliveira
Terminal Urbano (Rodoviária Velha)

Reestruturação do Sistema de Transporte Público Municipal de Taubaté



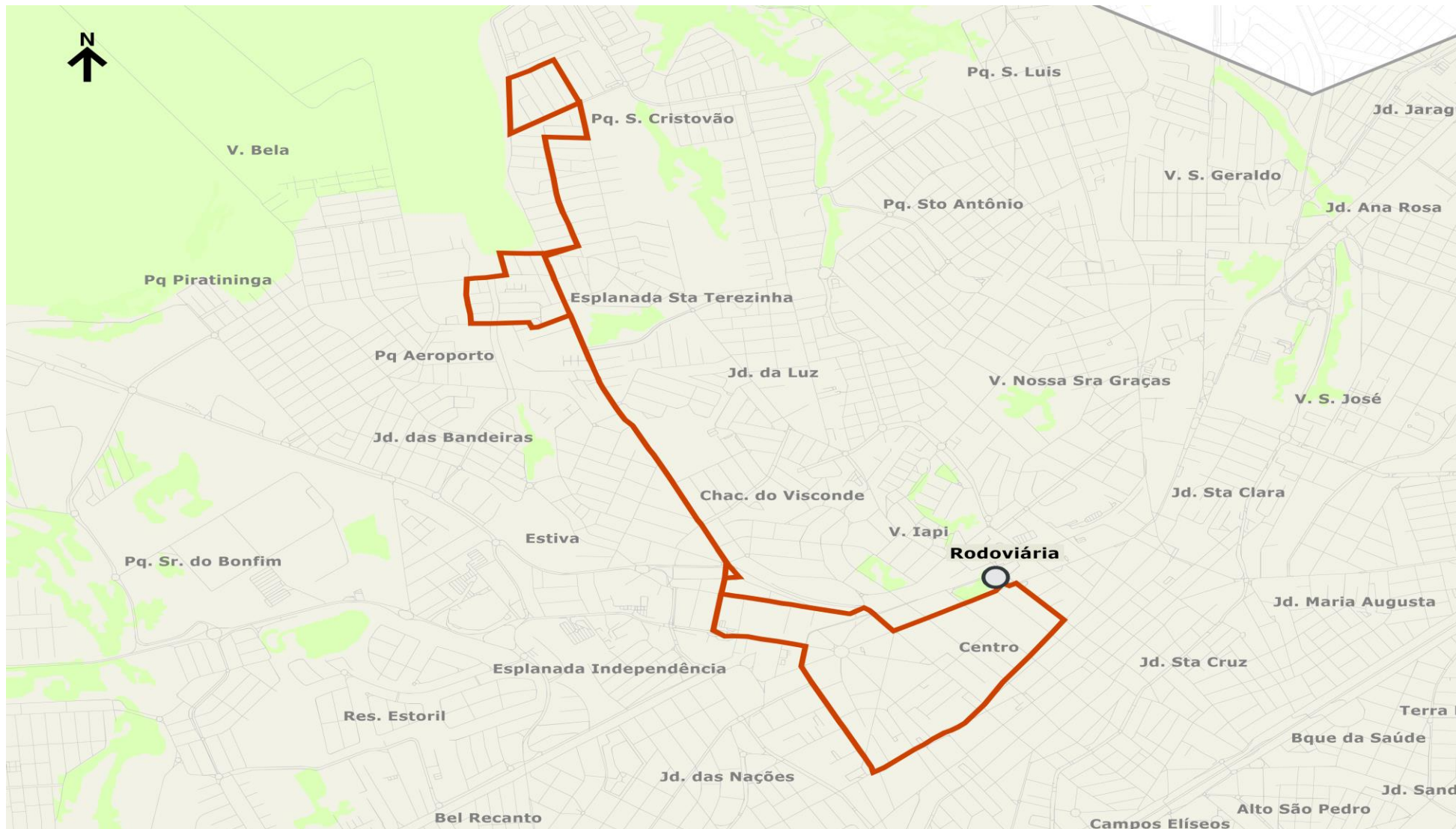
Código: 10 **Nome:** Parque Ipanema / Rod. Velha (Voluntário Benedito Sérgio/ Santa Helena)

Extensão (km): **Ida:** 6,6 **Volta:** 6,6

Tipo de Veículo: Midiônibus II
Classificação: Urbana - Radial
Atendimento: Base
Terminal Principal: Rodoviária Velha
Terminal Secundário: Parque Ipanema
Frota: 1
Viagens Dia Útil: 13
Viagens Sábado: 12
Viagens Domingo: 1
Tempos de Viagem (min.): 47
Produção Quilométrica (DU): 172
Produção Quilométrica (SB): 159
Produção Quilométrica (DO): 13

Quantidade de viagens por faixa horária:			
Faixa Horária	Dia Útil	Sábado	Domingo
4	0	0	0
5	0	0	0
6	1	1	0
7	1	1	0
8	0	0	0
9	1	1	0
10	0	0	0
11	1	1	0
12	1	1	0
13	0	0	0
14	2	1	1
15	0	0	0
16	1	1	0
17	0	0	0
18	1	1	0
19	1	1	0
20	0	0	0
21	1	1	0
22	1	0	0
23	1	1	0
0	0	1	0

Reestruturação do Sistema de Transporte Público Municipal de Taubaté



Reestruturação do Sistema de Transporte Público Municipal de Taubaté



Itinerário

Ida:

Terminal Urbano (Rodoviária Velha)
Av. Granadeiro Guimarães
Av. Nove de Julho
Rua Quatro de Março
Viaduto Vereador Fábio Bueno Patrício (Viaduto Torto)
Rua Edmundo Morewood
Av. Darci Albernaz
Av. Charles Schneider
Rua dos Passos
Praça Frei Vicente
Av. Voluntario Benedito Sérgio
Rua Homero de Paula matos
Rua José Nemer Parquet

Volta:

Rua José Nemer Parquet
Rua Nelson Meireles
Av. Ameleto Marino
Av. Voluntário Benedito Sergio
Rua José Geraldo Alarcão
Rua Cinco
Rua Nelson Meireles
Av. Vila Velha
Rua Domingues Ribas
Rua Benedito Marcondes Pereira
Rua Joaquim Monteiro Pato
Rua Domingues Ribas
Av. Vila Rica
Av. Voluntário Benedito Sérgio
Rua dos Passos
Av. Charles Schneider
Rua Francisco Eugênio de Toledo
Av. Tiradentes
Rua Dr. Emilio Winther
Rua XV de Novembro
Rua Dona Chiquinha de Matos
Pq. Dr. Barbosa de Oliveira
Terminal Urbano (Rodoviária Velha)

Reestruturação do Sistema de Transporte Público Municipal de Taubaté



Código: 11 **Nome:** Vila São Geraldo - Rod. Velha

Extensão (km): **Ida:** 7,0 **Volta:** 7,0

Tipo de Veículo: Midiônibus II
Classificação: Urbana - Radial
Atendimento: Base
Terminal Principal: Rodoviária Velha
Terminal Secundário: Vila São Geraldo
Frota: 1
Viagens Dia Útil: 35
Viagens Sábado: 23
Viagens Domingo: 13
Tempos de Viagem (min.) 34
Produção Quilométrica (DU): 487
Produção Quilométrica (SB): 320
Produção Quilométrica (DO): 181

Quantidade de viagens por faixa horária:			
Faixa Horária	Dia Útil	Sábado	Domingo
4	0	0	0
5	3	2	1
6	3	2	1
7	3	2	1
8	2	1	1
9	1	1	0
10	1	1	0
11	1	1	0
12	2	1	1
13	2	1	1
14	2	1	1
15	2	1	1
16	2	1	1
17	2	1	1
18	2	1	1
19	2	1	1
20	2	1	1
21	1	1	0
22	1	1	0
23	1	1	0
0	0	1	0

Reestruturação do Sistema de Transporte Público Municipal de Taubaté



Reestruturação do Sistema de Transporte Público Municipal de Taubaté



Itinerário

Ida:

Terminal Urbano (Rodoviária Velha)
Rua Joaquim Távora
Rua Capitão Cirilo Lobato
Av. Marechal Deodoro da Fonseca
Av. Francisco Barreto Leme
Av. José Olegário de Barros
Rua Padre Fischer
Rua Bahia
Rua José Vicente de Barros
Av. Santa Isabel
Rua Nove
Av. Santa Cruz do Areão (Praça Santa Cruz)
Rua Voluntário Benedito Sérgio (Retorno na Rotatória)
Rua Voluntário Benedito Sérgio (Praça Santa Cruz)

Volta:

Praça Santa Cruz
Av. Santa Cruz do Areão
Rua Maria Aparecida Esquilante Meireles
Av. Renato Ortiz
Av. dos Bombeiros
Rua Taufik Simão Berbare
Rua José Vicente de Barros
Av. Sagrado Coração de Jesus
Rua Padre Fischer
Rua Bahia
Av. Francisco Barreto Leme
Av. Marechal Deodoro da Fonseca
Av. Granadeiro Guimarães
Parque Dr. Barbosa de Oliveira
Terminal Urbano (Rodoviária Velha)

Reestruturação do Sistema de Transporte Público Municipal de Taubaté



Código: 13 **Nome:** Gurilândia / Santa Tereza / Quiririm (Via CECAP) (Distrito Piracangagua)

Extensão (km): **Ida:** 32,0 **Volta:** 32,0

Tipo de Veículo: Básico
Classificação: Urbana - Diametral
Atendimento: Atendimento
Terminal Principal: Santa Tereza
Terminal Secundário: Gurilândia
Frota: 3
Viagens Dia Útil: 6
Viagens Sábado: 5
Viagens Domingo: 0
Tempos de Viagem (min.): 186
Produção Quilométrica (DU): 384
Produção Quilométrica (SB): 320
Produção Quilométrica (DO): 0

Quantidade de viagens por faixa horária:			
Faixa Horária	Dia Útil	Sábado	Domingo
4	0	0	0
5	1	1	0
6	1	1	0
7	0	0	0
8	0	0	0
9	0	0	0
10	0	0	0
11	0	0	0
12	0	0	0
13	0	0	0
14	0	0	0
15	0	0	0
16	3	2	0
17	1	1	0
18	0	0	0
19	0	0	0
20	0	0	0
21	0	0	0
22	0	0	0
23	0	0	0
0	0	0	0

Reestruturação do Sistema de Transporte Público Municipal de Taubaté



Reestruturação do Sistema de Transporte Público Municipal de Taubaté



Itinerário

Ida:

Rua Pedro Loreno / Rua Antônio da Silva Lobo
Rua Benedita da Fonseca / Rua Anardino Pereira Lima
Rua Rafael Barone / Rua Major Dr. Waldemar Furquim
Av. Carlos Pedroso da Silveira
Rodovia Floriano Rodrigues Pinheiro
Av. Líbero Indiani / Av. Washington Luiz
Av. Granadeiro Guimarães
Rua Coronel Esdras Evilmerodach de Oliveira
Rua Antônio Vladimir do Prado / Rua Dídimo Gadioli
Rua João Batista Canavese / Rua Taubaté
Av. dos Imigrantes / Av. Carlos Pedroso da Silveira
Rua Cinco / Rua Leonilda Lucia Alves
Rua Jose de Paula Lico / Rua Firmo Mendes Castilho
Rua Leonilda Lucia Alves / Av. João Ramalho
Av. Marginal do Ribeirão Piracangagua
Av. Eurico Ambrogi Santos
Rua José Geraldo de Matos
Av. Marginal do Ribeirão Piracangagua
Av. João Ramalho
Estrada Municipal Francisco Alves Monteiro
Rua Ambrosina Afro Crozariol Dias
Av. Professora Marisa Lapido Barbosa
Av. Carlos Pedroso da Silveira
Av. Charles Schneider / Rua Francisco Eugenio de Toledo
Av. Tiradentes / Rua Dr. Emilio Winther
Rua Visconde do Rio Branco
Rua Dona Chiquinha de Mattos
Terminal Urbano / Rua Joaquim Távora
Rua Capitão Cirilo Lobato / Av. Marechal Deodoro da Fonseca
Av. Amador Bueno de Veiga (SP-062)
Rua Narizinho

Obs.: Operação nos horários de pico da manhã e pico da tarde.

Volta:

Av. Branca de Neve / Rua Marquês de Rabicó
Rua Dr. Caramujo / Av. José Bento Monteiro Lobato
Av. Osvaldo Barbosa Guisard
Rua Branca de Neve / Rua Narizinho
Av. Amador Bueno de Veiga (SP-062)
Av. Marechal Deodoro da Fonseca
Av. Granadeiro Guimarães / Pq. Dr. Barbosa de Oliveira
Terminal Urbano
Rua Conselheiro Moreira de Barros
Rua XV de Novembro / Rua Jacques Felix
Rua Marquês Herval / Rua Dr. Pedro Costa
Rua Voluntário Pena Moreira
Rua Dr. Emilio Winther
Rua Armando Sales de Oliveira
Rua Silva Jardim / Av. Tiradentes
Rua Francisco Eugênio de Toledo
Rua Dino Bueno / Rua Armando Salles
Praça Felix Guisard Filho (CTI)
Av. Nove de Julho / Viaduto da Rua Quatro de Março
Rua Edmundo Morewood
Rua dos Passo / Av. Charles Schneider
Av. Carlos Pedroso da Silveira
Av. Professora Marisa Lapido Barbosa
Rua Ambrosina Afro Crozariol Dias
Estrada Municipal Francisco Alves Monteiro
Av. João Ramalho / Av. Marginal do Ribeirão Piracangagua
Av. Eurico Ambrogi Santos / Rua José Geraldo de Matos
Av. Marginal do Ribeirão Piracangagua
Av. João Ramalho / Rua Leonilda Lucia Alves
Rua Firmo Mendes Castilho / Rua Jose de Paula Lico
Rua Leonilda Lucia Alves / Rua Cinco
Rua Coronel José Benedito Marcondes de Matos

Reestruturação do Sistema de Transporte Público Municipal de Taubaté



Código: 13 **Nome:** Gurilândia / Santa Tereza / Quiririm (Via CECAP) (Bela Vista)

Extensão (km): **Ida:** 29,5 **Volta:** 29,5

Tipo de Veículo: Básico
Classificação: Urbana - Diametral
Atendimento: Atendimento
Terminal Principal: Santa Tereza
Terminal Secundário: Gurilândia
Frota: 3
Viagens Dia Útil: 2
Viagens Sábado: 2
Viagens Domingo: 0
Tempos de Viagem (min.): 169
Produção Quilométrica (DU): 118
Produção Quilométrica (SB): 118
Produção Quilométrica (DO): 0

Quantidade de viagens por faixa horária:			
Faixa Horária	Dia Útil	Sábado	Domingo
4	0	0	0
5	0	0	0
6	1	1	0
7	1	1	0
8	0	0	0
9	0	0	0
10	0	0	0
11	0	0	0
12	0	0	0
13	0	0	0
14	0	0	0
15	0	0	0
16	0	0	0
17	0	0	0
18	0	0	0
19	0	0	0
20	0	0	0
21	0	0	0
22	0	0	0
23	0	0	0
0	0	0	0

Reestruturação do Sistema de Transporte Público Municipal de Taubaté



Reestruturação do Sistema de Transporte Público Municipal de Taubaté



Itinerário

Ida:

Rua Pedro Loreno / Rua Antônio da Silva Lobo
Rua Benedita da Fonseca / Rua Anardino Pereira Lima
Rua Rafael Barone / Rua Major Dr. Waldemar Furquim
Av. Carlos Pedroso da Silveira
Rua Caldeira / Rua Por do Sol
Rua Caldeira / Av. Carlos Pedroso da Silveira
Rodovia Floriano Rodrigues Pinheiro
Av. Líbero Indiani / Av. Washington Luiz
Av. Granadeiro Guimarães
Rua Coronel Esdras Evilmerodach de Oliveira
Rua Antônio Vladimir do Prado / Rua Dídimo Gadioli
Rua João Batista Canavese / Rua Taubaté
Av. dos Imigrantes / Av. Carlos Pedroso da Silveira
Rua Cinco / Rua Leonilda Lucia Alves
Rua Jose de Paula Lico / Rua Firmo Mendes Castilho
Rua Leonilda Lucia Alves / Av. João Ramalho
Av. João Ramalho
Estrada Municipal Francisco Alves Monteiro
Rua Ambrosina Afro Crozariol Dias
Av. Professora Marisa Lapido Barbosa
Av. Carlos Pedroso da Silveira / Av. Charles Schneider
Rua Francisco Eugenio de Toledo / Av. Tiradentes
Rua Dr. Emilio Winther / Rua Visconde do Rio Branco
Rua Dona Chiquinha de Mattos / Terminal Urbano
Rua Joaquim Távora / Rua Capitão Cirilo Lobato
Av. Marechal Deodoro da Fonseca
Av. Amador Bueno de Veiga (SP-062)
Rua Narizinho

Obs.: Operação nos horários de pico da manhã e pico da tarde.

Volta:

Av. Branca de Neve / Rua Marquês de Rabicó
Rua Dr. Caramujo / Av. José Bento Monteiro Lobato
Av. Osvaldo Barbosa Guisard
Rua Branca de Neve / Rua Narizinho
Av. Amador Bueno de Veiga (SP-062)
Av. Marechal Deodoro da Fonseca
Av. Granadeiro Guimarães / Pq. Dr. Barbosa de Oliveira
Terminal Urbano
Rua Conselheiro Moreira de Barros
Rua XV de Novembro / Rua Jacques Felix
Rua Marquês Herval / Rua Dr. Pedro Costa
Rua Voluntário Pena Moreira / Rua Dr. Emilio Winther
Rua Armando Sales de Oliveira
Rua Silva Jardim / Av. Tiradentes
Rua Francisco Eugênio de Toledo
Rua Dino Bueno / Rua Armando Salles
Praça Felix Guisard Filho (CTI)
Rua dos Operários / Rua Maria Joaquina de Almeida
Rua Quatro de Março / Viaduto da Rua Quatro de Março
Rua Edmundo Morewood / Rua dos Passos
Av. Charles Schneider / Av. Carlos Pedroso da Silveira
Av. Professora Marisa Lapido Barbosa
Rua Ambrosina Afro Crozariol Dias
Estrada Municipal Francisco Alves Monteiro
Av. João Ramalho / Rua Leonilda Lucia Alves
Rua Firmo Mendes Castilho / Rua Jose de Paula Lico
Rua Leonilda Lucia Alves / Rua Cinco
Rua Firmo Mendes Castilho / Rua Jose de Paula Lico
Rua Leonilda Lucia Alves / Rua Cinco
Av. Carlos Pedroso da Silveira
Rua Coronel José Benedito Marcondes de Matos

Reestruturação do Sistema de Transporte Público Municipal de Taubaté



Código: 13 **Nome:** Gurilândia / Santa Tereza / Quiririm (Via CECAP) (Gurilândia Cecap Quiririm Santa Tereza)

Extensão (km): **Ida:** 29,5 **Volta:** 29,5

Tipo de Veículo: Básico

Classificação: Urbana - Diametral

Atendimento: Base

Terminal Principal: Santa Tereza

Terminal Secundário: Gurilândia

Frota: 4

Viagens Dia Útil: 6

Viagens Sábado: 5

Viagens Domingo: 2

Tempos de Viagem (min.): 158

Produção Quilométrica (DU): 354

Produção Quilométrica (SB): 295

Produção Quilométrica (DO): 118

Quantidade de viagens por faixa horária:			
Faixa Horária	Dia Útil	Sábado	Domingo
4	1	1	0
5	1	1	0
6	1	1	0
7	2	1	1
8	0	0	0
9	0	0	0
10	0	0	0
11	0	0	0
12	0	0	0
13	0	0	0
14	0	0	0
15	0	0	0
16	0	0	0
17	0	0	1
18	1	1	0
19	0	0	0
20	0	0	0
21	0	0	0
22	0	0	0
23	0	0	0
0	0	0	0

Reestruturação do Sistema de Transporte Público Municipal de Taubaté



Reestruturação do Sistema de Transporte Público Municipal de Taubaté



Itinerário

Ida:

Rua Pedro Loreno / Rua Antônio da Silva Lobo
Rua Benedita da Fonseca / Rua Anardino Pereira Lima
Rua Rafael Barone / Rua Major Dr. Waldemar Furquim
Av. Carlos Pedroso da Silveira
Rodovia Floriano Rodrigues Pinheiro
Av. Líbero Indiani / Av. Washington Luiz
Av. Granadeiro Guimarães
Rua Coronel Esdras Evilmerodach de Oliveira
Rua Antônio Vladimir do Prado / Rua Dídimo Gadioli
Rua João Batista Canavese / Rua Taubaté
Av. dos Imigrantes / Av. Carlos Pedroso da Silveira
Rua Cinco / Rua Leonilda Lucia Alves
Rua Jose de Paula Lico / Rua Firmo Mendes Castilho
Rua Leonilda Lucia Alves / Av. João Ramalho
Estrada Municipal Francisco Alves Monteiro
Rua Ambrosina Afro Crozariol Dias
Av. Professora Marisa Lapido Barbosa
Av. Carlos Pedroso da Silveira / Av. Charles Schneider
Rua Francisco Eugenio de Toledo / Av. Tiradentes
Rua Dr. Emilio Winther / Rua Visconde do Rio Branco
Rua Dona Chiquinha de Mattos
Pq. Dr. Barbosa de Oliveira
Terminal Urbano
Rua Joaquim Távora
Rua Capitão Cirilo Lobato
Av. Marechal Deodoro da Fonseca
Av. Amador Bueno da Veiga
Rod. Washington Luís
Rua Narizinho / Av. Branca de Neve

Obs.: Operação nos horários de pico da manhã e pico da tarde.

Volta:

Av. Branca de Neve / Rua Marquês de Rabicó / Rua Dr. Caramujo
Av. José Bento Monteiro Lobato / Av. Osvaldo Barbosa Guisard
Rua Branca de Neve / Rua Narizinho / Av. Amador Bueno de Veiga (SP-062) / Av. Marechal
Deodoro da Fonseca / Av. Granadeiro Guimarães / Pq. Dr. Barbosa de Oliveira / Terminal Urbano
Rua Conselheiro Moreira de Barros / Rua XV de Novembro
Rua Jacques Felix / Rua Marquês Herval / Rua Dr. Pedro Costa
Rua Voluntário Pena Moreira / Rua Dr. Emilio Winther
Rua Armando Sales de Oliveira / Rua Silva Jardim / Av. Tiradentes
Rua Francisco Eugênio de Toledo / Rua Dino Bueno / Rua Armando Salles / Praça Felix Guisard
Filho (CTI) / Rua dos Operários
Rua Maria Joaquina de Almeida / Rua Quatro de Março
Viaduto da Rua Quatro de Março / Rua Edmundo Morewood
Rua dos Passos / Av. Charles Schneider / Av. Carlos Pedroso da Silveira / Av. Professora Marisa
Lapido Barbosa
Rua Ambrosina Afro Crozariol Dias / Estrada Municipal Francisco Alves Monteiro / Av. João
Ramalho / Rua Leonilda Lucia Alves / Rua Firmo Mendes Castilho / Rua Jose de Paula Lico / Rua
Leonilda Lucia Alves / Rua Cinco / Av. Carlos Pedroso da Silveira
Rua Coronel José Benedito Marcondes de Matos
Rua Taubaté / Rua João Batista Canavese
Rua Dídimo Gadioli / Rua Antônio Vladimir do Prado
Rua Coronel Esdras Evilmerodach de Oliveira
Av. Granadeiro Guimarães / Rua Dona Chiquinha de Mattos
Av. Líbero Indiani / Rodovia Floriano Rodrigues Pinheiro
Av. Carlos Pedroso da Silveira / Rua Major Dr. Waldemar Furquim
Rua Rafael Barone / Rua Anardino Pereira Lima
Rua Benedita da Fonseca
Rua Antônio da Silva Lobo
Rua Pedro Loreno

Reestruturação do Sistema de Transporte Público Municipal de Taubaté



Código: 13 **Nome:** Gurilândia / Rodoviária Velha

Extensão (km): **Ida:** 8,3 **Volta:** 8,3

Tipo de Veículo: Básico

Classificação: Urbana - Radial

Atendimento: Atendimento

Terminal Principal: Rodoviária Velha

Terminal Secundário: Gurilândia

Frota: 0

Viagens Dia Útil: 3

Viagens Sábado: 3

Viagens Domingo: 0

Tempos de Viagem (min.): 45

Produção Quilométrica (DU): 50

Produção Quilométrica (SB): 50

Produção Quilométrica (DO): 0

Quantidade de viagens por faixa horária:			
Faixa Horária	Dia Útil	Sábado	Domingo
4	0	0	0
5	0	0	0
6	0	0	0
7	0	0	0
8	0	0	0
9	0	0	0
10	0	0	0
11	1	1	0
12	1	1	0
13	0	0	0
14	0	0	0
15	0	0	0
16	0	0	0
17	0	0	0
18	0	0	0
19	1	1	0
20	0	0	0
21	0	0	0
22	0	0	0
23	0	0	0
0	0	0	0

Reestruturação do Sistema de Transporte Público Municipal de Taubaté



Itinerário

Ida:

Terminal Urbano
Rua Joaquim Távora
Rua Capitão Cirilo Lobato
Av. Marechal Deodoro da Fonseca
Av. Amador Bueno de Veiga (SP-062)
Rua Narizinho

Obs.: Operação apenas fora dos horários de pico da manhã e pico da tarde.

Volta:

Av. Branca de Neve
Rua Marquês de Rabicó
Rua Dr. Caramujo
Av. José Bento Monteiro Lobato
Av. Osvaldo Barbosa Guisard
Rua Branca de Neve
Rua Narizinho
Av. Amador Bueno de Veiga (SP-062)
Av. Marechal Deodoro da Fonseca
Av. Granadeiro Guimarães
Pq. Dr. Barbosa de Oliveira
Terminal Urbano

Reestruturação do Sistema de Transporte Público Municipal de Taubaté

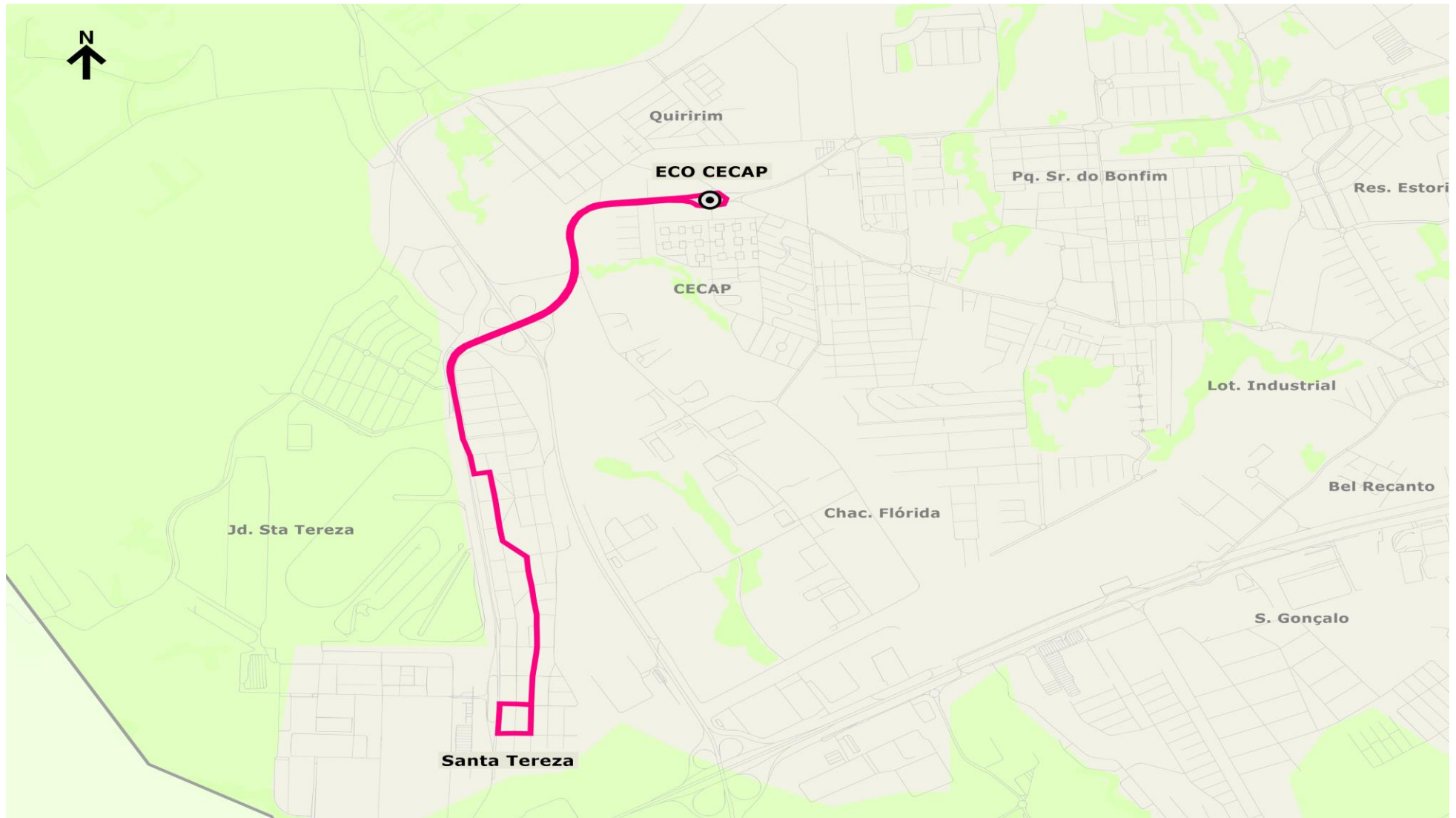


Código: 13C **Nome:** Santa Tereza / ECO Cecap
Extensão (km): **Ida:** 4,2 **Volta:** 4,2

Tipo de Veículo: Midiônibus I
Classificação: Urbana - Setorial
Atendimento: Base
Terminal Principal: Santa Tereza
Terminal Secundário: ECO Cecap
Frota: 0
Viagens Dia Útil: 18
Viagens Sábado: 14
Viagens Domingo: 7
Tempos de Viagem (min.): 60
Produção Quilométrica (DU): 152
Produção Quilométrica (SB): 118
Produção Quilométrica (DO): 59

Quantidade de viagens por faixa horária:			
Faixa Horária	Dia Útil	Sábado	Domingo
4	0	0	0
5	0	0	0
6	0	0	0
7	0	0	1
8	1	1	0
9	1	1	0
10	1	1	0
11	1	1	0
12	2	1	1
13	1	1	0
14	2	1	1
15	2	1	1
16	0	0	0
17	0	0	1
18	0	0	0
19	2	1	1
20	2	1	1
21	1	1	0
22	1	1	0
23	1	1	0
0	0	1	0

Reestruturação do Sistema de Transporte Público Municipal de Taubaté



Reestruturação do Sistema de Transporte Público Municipal de Taubaté



Itinerário

Ida:

Rua Pedro Loreno
Rua Antônio da Silva Lobo
Rua Benedita da Fonseca
Rua Anardino Pereira Lima
Rua Rafael Barone
Rua Major Dr. Waldemar Furquim
Av. Carlos Pedroso da Silveira
ECO Cecap

Obs.: Operação apenas fora dos horários de pico da manhã e pico da tarde.

Volta:

ECO Cecap
Av. Carlos Pedroso da Silveira
Rua Coronel José Benedito Marcondes de Matos
Rua Major Dr. Waldemar Furquim
Rua Rafael Barone
Rua Anardino Pereira Lima
Rua Benedita da Fonseca
Rua Antônio da Silva Lobo
Rua Pedro Loreno

Reestruturação do Sistema de Transporte Público Municipal de Taubaté

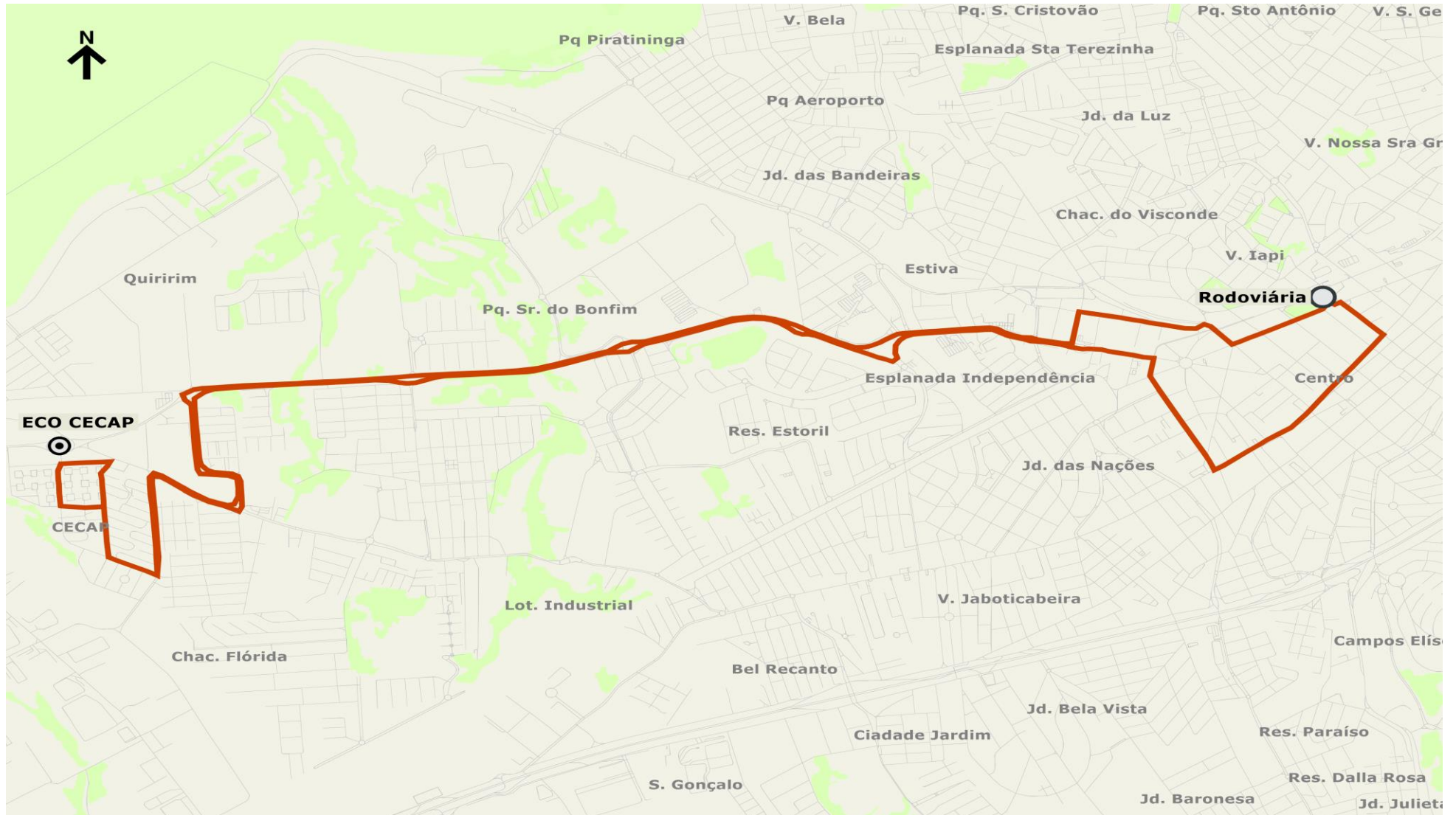


Código: 14 **Nome:** Cecap / Rodoviária
Extensão (km): **Ida:** 10,0 **Volta:** 10,0

Tipo de Veículo: Midiônibus II
Classificação: Urbana - Radial
Atendimento: Base
Terminal Principal: Rodoviária Velha
Terminal Secundário: Cecap
Frota: 2
Viagens Dia Útil: 18
Viagens Sábado: 14
Viagens Domingo: 0
Tempos de Viagem (min.): 62
Produção Quilométrica (DU): 360
Produção Quilométrica (SB): 280
Produção Quilométrica (DO): 0

Quantidade de viagens por faixa horária:			
Faixa Horária	Dia Útil	Sábado	Domingo
4	0	0	0
5	2	1	0
6	2	1	0
7	2	1	0
8	1	1	0
9	1	1	0
10	1	1	0
11	1	1	0
12	1	1	0
13	1	1	0
14	1	1	0
15	1	1	0
16	2	1	0
17	1	1	0
18	1	1	0
19	0	0	0
20	0	0	0
21	0	0	0
22	0	0	0
23	0	0	0
0	0	0	0

Reestruturação do Sistema de Transporte Público Municipal de Taubaté



Reestruturação do Sistema de Transporte Público Municipal de Taubaté



Itinerário

Ida:

Terminal Urbano (Rodoviária Velha)
Rua Conselheiro Moreira de Barros
Av. Nove de Julho
Rua Quatro de Março
Rua Quatro de Março (Viaduto torto)
Rua Edmundo Morewood
Rua dos Passos
Av. Charles Schneider
Av. Carlos Pedroso da Silveira
Av. Professora Marisa lapido Barbosa
Rua Ambrosina Afro Crozariol Dias
Estrada Municipal Francisco Alves Monteiro
Av. João Ramalho
Rua Leonilda Lucia Alves
Rua Firmo Mendes Castilho
Rua Miguel Pistili

Volta:

Rua Miguel Pistili
Rua Leonilda Lucia Alves
Rua José de Paula Lico
Rua Firmo Mendes Castilho
Rua Leonilda Lucia Alves
Av. João Ramalho
Estrada Municipal Francisco Alves Monteiro
Rua Ambrosina Afro Crozariol Dias
Av. Professora Marisa lapido Barbosa
Av. Carlos Pedroso da Silveira
Av. Charles Schneider
Rua Francisco Eugênio de Toledo
Av. Tiradentes
Rua Dr. Emilio Winther
Rua XV de Novembro
Rua Dona Chiquinha de Mattos
Pq. Dr. Barbosa de Oliveira
Terminal Urbano (Rodoviária Velha)

Reestruturação do Sistema de Transporte Público Municipal de Taubaté



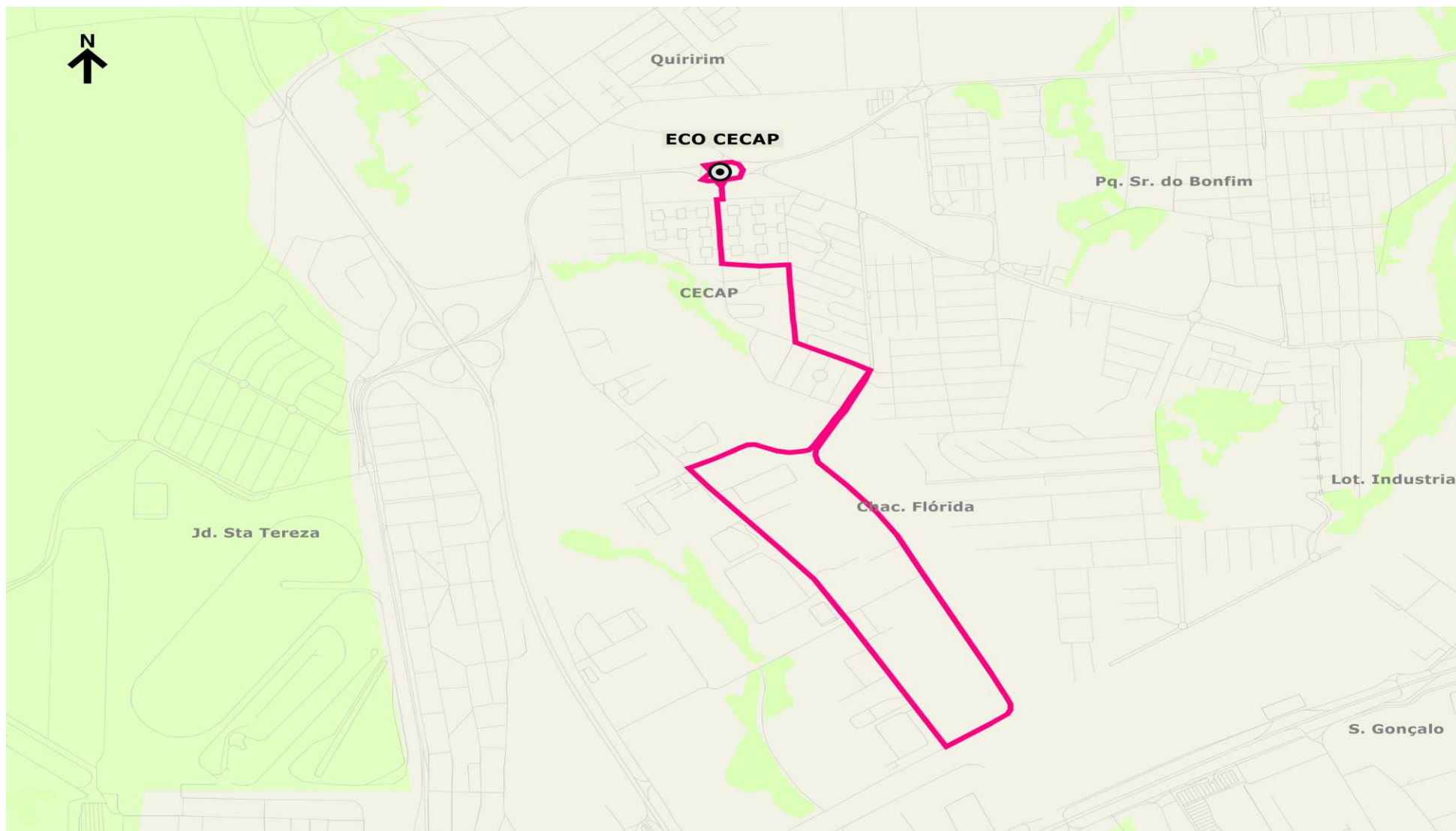
Código: 14C **Nome:** Distrito Piracangagua - ECO Cecap

Extensão (km): **Ida:** 3,4 **Volta:** 3,4

Tipo de Veículo: Midiônibus I
Classificação: Urbana - Radial
Atendimento: Base
Terminal Principal: Distr. Piracangagua
Terminal Secundário: ECO Cecap
Frota: 0
Viagens Dia Útil: 18
Viagens Sábado: 14
Viagens Domingo: 9
Tempos de Viagem (min.): 32
Produção Quilométrica (DU): 123
Produção Quilométrica (SB): 95
Produção Quilométrica (DO): 61

Quantidade de viagens por faixa horária:			
Faixa Horária	Dia Útil	Sábado	Domingo
4	0	0	0
5	0	0	1
6	0	0	1
7	0	0	1
8	1	1	0
9	1	1	0
10	1	1	0
11	1	1	0
12	2	1	1
13	1	1	0
14	2	1	1
15	2	1	1
16	0	0	1
17	0	0	0
18	0	0	0
19	2	1	1
20	2	1	1
21	1	1	0
22	1	1	0
23	1	1	0
0	0	1	0

Reestruturação do Sistema de Transporte Público Municipal de Taubaté



Reestruturação do Sistema de Transporte Público Municipal de Taubaté



Itinerário

Ida:

ECO Cecap
Rotatória do Cecap
Rodov. Carlos Pedroso da Silveira
Rua Estevan Soldi
Rua José de Paula Lico
Rua Firmo Mendes Castilho
Av. João Ramalho
Rua Sérgio Valério
Av. Eurico Ambrogi Santos
Rua José Geraldo de Mattos Barros

Obs.: Operação apenas fora dos horários de pico da manhã e pico da tarde.

Volta:

Rua José Geraldo de Mattos Barros
Rua João Oswaldo Cardoso
Av. João Ramalho
Rua Leonilda Lucia Alves
Rua Firmo Mendes Castilho
Rua José de Paula Lico
Rua Estevan Saldi
Rodov. Carlos Pedroso da Silveira
Rotatória do Cecap
ECO Cecap

Reestruturação do Sistema de Transporte Público Municipal de Taubaté



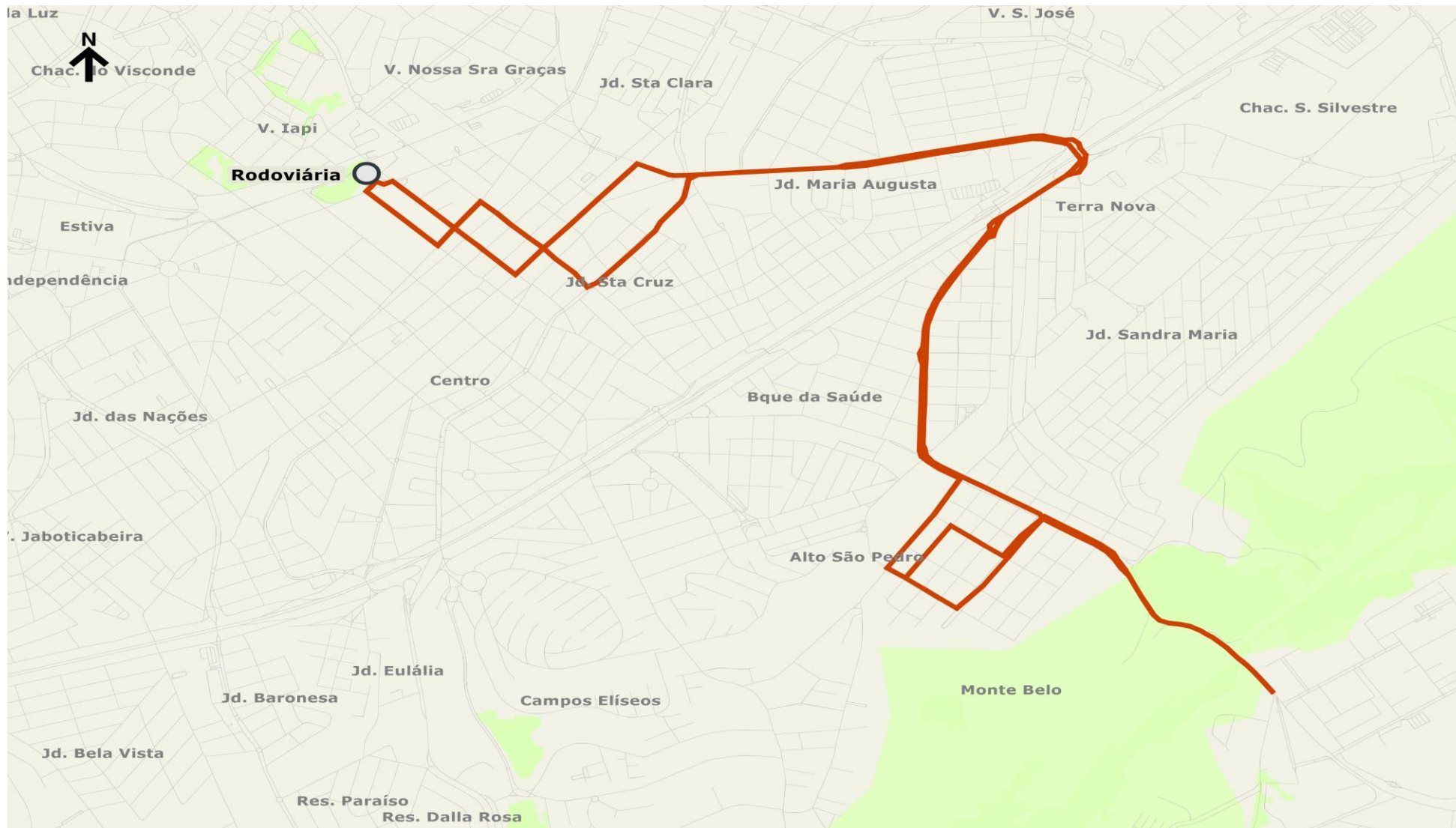
Código: 15 **Nome:** Jardim América – Terminal Rod. Urbano (Rod. Velha)

Extensão (km): **Ida:** 7,5 **Volta:** 7,5

Tipo de Veículo: Midiônibus I
Classificação: Urbana - Radial
Atendimento: Base
Terminal Principal: Rodoviária Velha
Terminal Secundário: Jardim América
Frota: 2
Viagens Dia Útil: 25
Viagens Sábado: 19
Viagens Domingo: 7
Tempos de Viagem (min.): 55
Produção Quilométrica (DU): 374
Produção Quilométrica (SB): 284
Produção Quilométrica (DO): 105

Quantidade de viagens por faixa horária:			
Faixa Horária	Dia Útil	Sábado	Domingo
4	0	0	0
5	2	1	1
6	2	1	1
7	2	1	1
8	1	1	0
9	2	1	1
10	0	0	0
11	1	1	0
12	1	1	0
13	1	1	0
14	1	1	0
15	2	1	1
16	2	1	1
17	1	1	0
18	2	1	1
19	1	1	0
20	1	1	0
21	1	1	0
22	1	1	0
23	1	1	0
0	0	1	0

Reestruturação do Sistema de Transporte Público Municipal de Taubaté



Reestruturação do Sistema de Transporte Público Municipal de Taubaté



Itinerário

Ida:

Terminal urbano (Rodoviária Velha)
Rua Conselheiro Moreira de Barros
Rua XV de Novembro
Rua Jacques Félix
Rua Juca Esteves
Av. Brigadeiro José Vicente de Faria Lima
Av. Dom Pedro I
Av. Osvaldo Aranha
Av. São Pedro
Rua João Paulo de Oliveira Gama
Av. Antídio de Aguiar
Rua Toiti Kako
Rua São Pedro
Estrada Municipal dos Remédios
Estrada Amacio Mazaropi
Alameda José Caetano Ferreira Munhoz
Alameda Nair Unger Siqueira
Alameda Maria Mine Sene
Rua Natale Daneli
Estrada Municipal dos Remédios

Volta:

Estrada Municipal dos Remédios
Rua São Pedro
Rua Toiti Kako
Av. Padre Valério Cardoso
Rua Antônio de Oliveira Vale
Av. Antídio Aguiar
Rua Toiti Kako
Rua São Pedro
Av. Osvaldo Aranha
Av. Dom Pedro I
Av. Brigadeiro José Vicente de Faria Lima
Rua Dr. Gastão Câmara Leal
Rua Marquês de Herval
Rua Bispo Rodovalho
Rua Dona Chiquinha de Mattos
Terminal urbano (Rodoviária Velha)

Reestruturação do Sistema de Transporte Público Municipal de Taubaté



Código: 16 **Nome:** Chácara Flórida (Via Cecap) / Term. Rodoviário Urbano (Rod. Velha) - (Shopping)

Extensão (km): **Ida:** 15,4 **Volta:** 15,4

Tipo de Veículo: Midiônibus II

Classificação: Urbana - Radial

Atendimento: Base

Terminal Principal: Rodoviária Velha

Terminal Secundário: Chácara Flórida

Frota: 2

Viagens Dia Útil: 16

Viagens Sábado: 14

Viagens Domingo: 1

Tempos de Viagem (min.) 88

Produção Quilométrica (DU): 494

Produção Quilométrica (SB): 432

Produção Quilométrica (DO): 31

Quantidade de viagens por faixa horária:			
Faixa Horária	Dia Útil	Sábado	Domingo
4	0	0	0
5	0	0	0
6	1	1	0
7	1	1	0
8	2	1	1
9	0	0	0
10	1	1	0
11	1	1	0
12	0	0	0
13	1	1	0
14	0	0	0
15	1	1	0
16	1	1	0
17	1	1	0
18	1	1	0
19	1	1	0
20	0	0	0
21	1	1	0
22	1	0	0
23	1	1	0
0	1	1	0

Reestruturação do Sistema de Transporte Público Municipal de Taubaté



Reestruturação do Sistema de Transporte Público Municipal de Taubaté



Itinerário

Ida:

Terminal Urbano (Rodoviária Velha)
Rua Conselheiro Moreira de Barros
Rua XV de Novembro / Rua Jacques Felix
Rua Marquês Herval / Rua Dr. Pedro Costa
Rua Voluntário Pena Ramos
Rua Mal. Artur da Costa e Silva
Av. Bandeirantes / Rua Humberto Passareli
Av. Independência / Av. Itália
Rua Francisco das Chagas
Av. Charles Schneider
Rua Francisco das Chagas
Rua Antônio Gonçalves Viana
Rua Afonso Serafim
Rua Professor Ernesto de Oliveira Filho
Av. Marginal / Rua Garcílio da Costa Ferreira
Av. General de Divisa Luiz Paulo F. de Almeida
Av. Haroldo de Matos
Av. Expedicionário Bento Nogueira de Moura
Av. José Rezende dos Reis
Rua João Sherman / Rua Pedro Marçon
Rua João Batista Ortiz Monteiro
Rua Ricioti Paolichi / Rua Itapagipe
Estrada Municipal Francisco Monteiro
Av. Arnaldo Felipe Sbruzzi
Rua Azaléia / Rua Ibisco
Rua Lírio / Rua Tulipa
Rua Acácia

Volta:

Rua Acácia
Av. Arnaldo Felipe Sbruzzi
Rua Hilda Corrêa de Moura
Rua José Otavio Mendes Silva
Av. Nerina Padovani Squarcina
Rua Dr. José Gabriel Monteiro Neto
Av. Dr. Mario Banhara / Av. Oito
Av. Giacomo Savi / Av. Navrik Peres Aguiar
Rua Leonilda Lucia Alves
Rua Firmo Mendes Castilho
Rua José dos Santos
Estrada Municipal Francisco Monteiro
Rua Dr. João Batista Ortiz Monteiro
Rua Deli Tabchoury / Rua Itapagipe
Rua Ricioti Paolichi
Rua Dr. João Batista Ortiz Monteiro
Rua Pedro Marçon / Rua Orlando Fagundes Neves
Rua Antônio Catossi
Av. Professora Edith Ortiz
Av. Haroldo de Matos
Rua Lauzinda da Silva Azevedo
Rua Professor Ernesto de Oliveira Filho
Rua Afonso Serafim
Rua Antônio Gonçalves Viana
Av. Itália / Av. Independência
Rua Dr. Emilio Whinter
Rua XV de Novembro
Rua Dona Chiquinha de Matos
Pq. Dr. Barbosa de Oliveira
Terminal Urbano (Rodoviária Velha)

Reestruturação do Sistema de Transporte Público Municipal de Taubaté



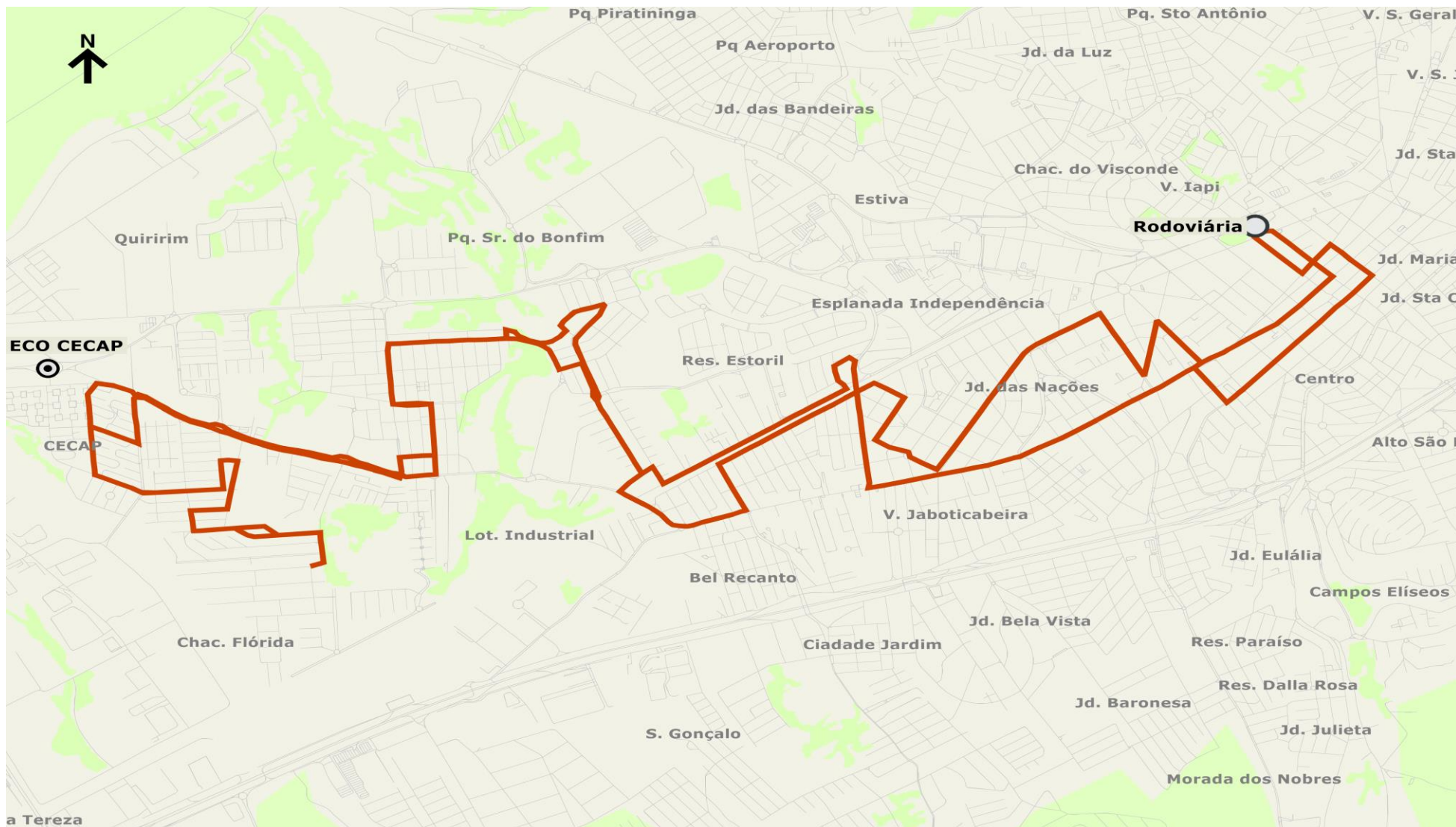
Código: 16 **Nome:** Chácara Flórida (Via Cecap) / Term. Rodoviário Urbano (Rod. Velha) - (Residencial)

Extensão (km): **Ida:** 15,1 **Volta:** 15,1

Tipo de Veículo: Midiônibus II
Classificação: Urbana - Radial
Atendimento: Atendimento
Terminal Principal: Rodoviária Velha
Terminal Secundário: Chácara Flórida
Frota: 2
Viagens Dia Útil: 13
Viagens Sábado: 13
Viagens Domingo: 1
Tempos de Viagem (min.): 90
Produção Quilométrica (DU): 394
Produção Quilométrica (SB): 394
Produção Quilométrica (DO): 30

Quantidade de viagens por faixa horária:			
Faixa Horária	Dia Útil	Sábado	Domingo
4	0	0	0
5	2	1	1
6	1	1	0
7	1	1	0
8	0	0	0
9	1	1	0
10	0	0	0
11	1	1	0
12	1	1	0
13	1	1	0
14	1	1	0
15	0	0	0
16	1	1	0
17	1	1	0
18	1	1	0
19	0	0	0
20	1	1	0
21	0	0	0
22	0	1	0
23	0	0	0
0	0	0	0

Reestruturação do Sistema de Transporte Público Municipal de Taubaté



Reestruturação do Sistema de Transporte Público Municipal de Taubaté



Itinerário

Ida:

Terminal Urbano (Rodoviária Velha)
Rua Conselheiro Moreira de Barros
Rua XV de Novembro / Rua Jacques Felix
Rua Marquês Herval / Rua Dr. Pedro Costa
Rua Voluntário Pena Ramos
Rua Dr. Emilio Winther
Rua Armando Sales de Oliveira
Rua Silva Jardim / Av. Tiradentes
Av. John Fitzgerald Kennedy
Rua Canadá / Praça Bélgica
Rua Canada
Rua Polonia
Rua Dinamarca
Av. Marrocos
Rua Antônio Camilher Filho
Av. Independência
Estrada Municipal Francisco Alves Monteiro
Rua Lauzinda da Silva Azevedo
Av. Haroldo Matos
Av. Expedicionario Bento Nogueira de Moura
Av. José Rezende dos Reis
Rua João Sherman
Rua Pedro Marçon
Rua João Batista Ortiz Monteiro
Rua Ricioti Paolichi
Rua Itapagipe
Estrada Municipal Francisco Monteiro
Rua Firmo Mendes Castilho

Volta:

Rua Firmo Mendes Castilho
Rua Leonilda Lucia Alves
Av. Navrik Peres Aguiar
Av. Giacomo Savi / Av. Oito
Av. Dr. Mario Banhara
Rua Dr. José Gabriel Monteiro Neto
Av. Nerina Padovani Squarcina
Rua José Otavio Mendes Silva
Rua Hilda Corrêa de Moura
Av. Arnaldo Felipe Sbruzzi
Rua Azaléia / Rua Ibisco
Rua Lírio / Rua Tulípa
Rua Acácia / Rua Azaléia
Av. Arnaldo Felipe Sbruzzi
Estrada Municipal Francisco Alves Monteiro
Rua Dr. João Batista Ortiz Monteiro
Rua Deli Tabchoury / Rua Itapagipe
Rua Ricioti Paolichi
Rua Dr. João Batista Ortiz Monteiro
Rua Pedro Marçon / Av. José Rezende dos Reis
Av. Expedicionario Bento Nogueira de Moura
Av. Haroldo Mattos
Av. Gen. Divisa Luis Paulo Fernandes de Almeida
Av. Garcilio da Costa Ferreira
Rua Prof. Ernesto de Oliveira Filho
Rua Francisco das Chagas / Av. Charles Schneider
Rua Francisco das Chagas / Av. Itália
Av. Independência / Rua Dr. Emilio Whinter
Rua XV de Novembro / Rua Dona Chiquinha de Matos
Pq. Dr. Barbosa de Oliveira
Terminal Urbano (Rodoviária Velha)

Reestruturação do Sistema de Transporte Público Municipal de Taubaté



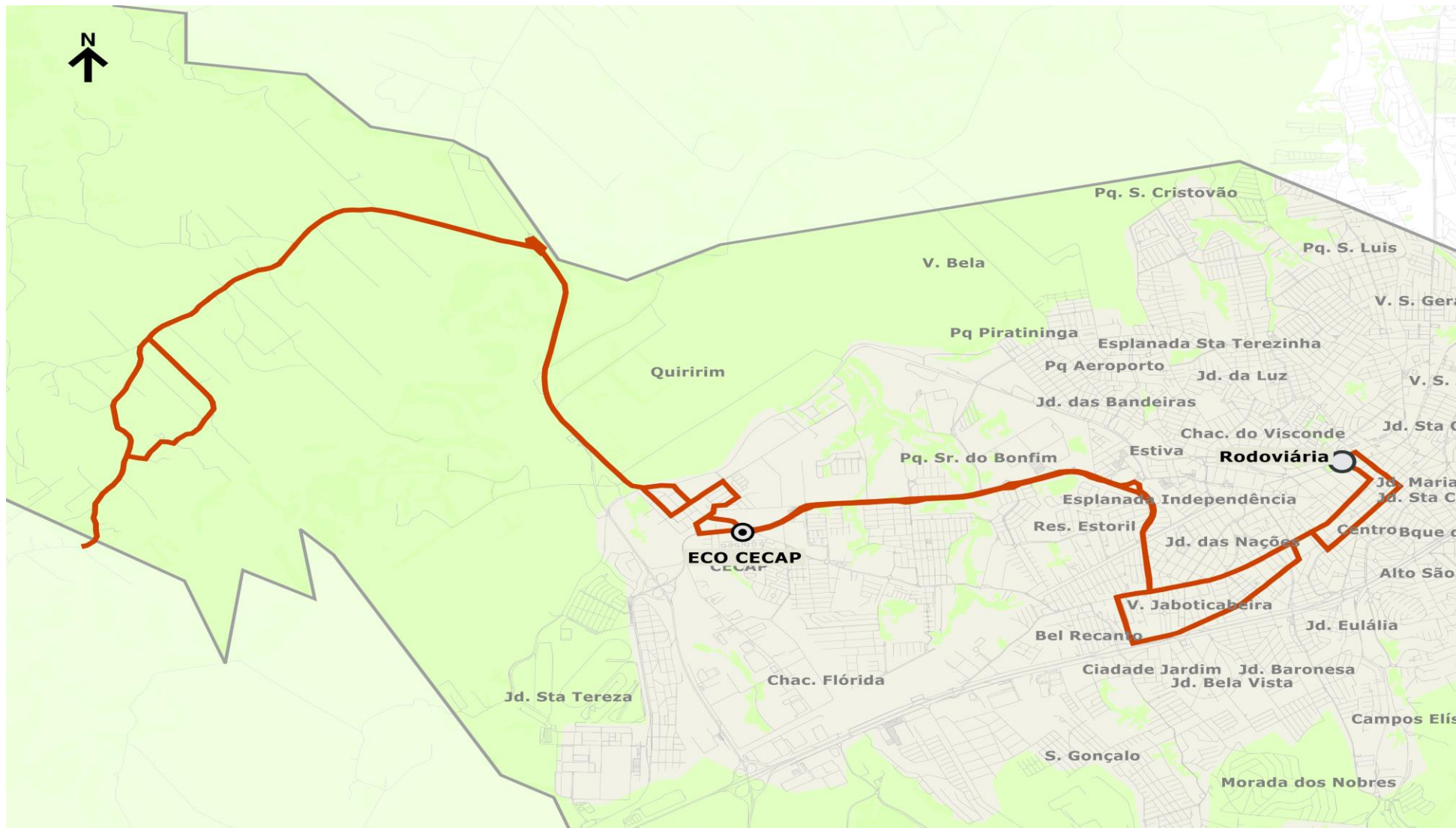
Código: 17 **Nome:** Rodoviária Velha / Pinheirinho - (Pinheirinho)

Extensão (km): **Ida:** 25,3 **Volta:** 25,3

Tipo de Veículo: Midiônibus I
Classificação: Urbana - Radial
Atendimento: Base
Terminal Principal: Rodoviária Velha
Terminal Secundário: Pinheirinho
Frota: 1
Viagens Dia Útil: 6
Viagens Sábado: 6
Viagens Domingo: 0
Tempos de Viagem (min.): 127
Produção Quilométrica (DU): 303
Produção Quilométrica (SB): 303
Produção Quilométrica (DO): 0

Quantidade de viagens por faixa horária:			
Faixa Horária	Dia Útil	Sábado	Domingo
4	0	0	0
5	1	1	0
6	1	1	0
7	1	1	0
8	0	0	0
9	0	0	0
10	0	0	0
11	0	0	0
12	0	0	0
13	0	0	0
14	0	0	0
15	0	0	0
16	1	1	0
17	1	1	0
18	1	1	0
19	0	0	0
20	0	0	0
21	0	0	0
22	0	0	0
23	0	0	0
0	0	0	0

Reestruturação do Sistema de Transporte Público Municipal de Taubaté



Reestruturação do Sistema de Transporte Público Municipal de Taubaté



Itinerário

Ida:

Terminal Urbano (Rodoviária Velha)
Rua Conselheiro Moreira de Barros
Rua XV de Novembro / Rua Jacques Felix
Rua Marquês Herval / Rua Dr. Pedro Costa
Rua Voluntário Pena Ramos
Rua Mal. Artur da Costa e Silva
Av. Bandeirantes
Rua Umberto Passareli
Av. Independência
Av. Itália
Rua Francisco das Chagas
Av. Charles Schneider
Av. Carlos Pedroso da Silveira (SP062)
Rua Coronel José Benedito Marcondes de Mattos
Rua Taubaté
Av. dos Imigrantes
Rua João Batista Canevese
Rua Dídimo Gadiole
Rua Antônio Vladimir do Prado
Rua Cel. Esdras Evilmerodach de Oliveira
Rua Dr. Granadeiro Guimarães
Rua Dona Chiquinha de Matos
Av. Libero Indiani
Rodovia Floriano Rodrigues Pinheiro (SP123)
Estrada Visconde de Mossoró (segue por 7km)
Estrada Visconde de Mossoró (retorna 600m)
Rua Projetada 'C' (segue por 600 mts)

Obs.: Operação nos horários de pico da manhã e pico da tarde.

Volta:

Estrada Particular "B"
Estrada Visconde de Mossoró
Rodovia Floriano Rodrigues Pinheiro
Av. Libero Indiani
Av. Washington Luís
Rua Dr. Granadeiro Guimarães
Rua Cel. Esdras Evilmerodach de Oliveira
Rua Antônio Vladimir do Prado
Rua Dídimo Gadiole
Rua João Batista Canevese
Av. dos Imigrantes
Rua João Botossi
Av. Carlos Pedroso da Silveira (SP062)
Av. Charles Schneider
Rua Francisco das Chagas
Av. Itália
Av. Independência
Rua Dr. Emilio Winther
Rua XV de Novembro
Rua Dona Chiquinha Matos
Pq. Dr. Barbosa de Oliveira
Terminal Urbano (Rodoviária Velha)

Reestruturação do Sistema de Transporte Público Municipal de Taubaté

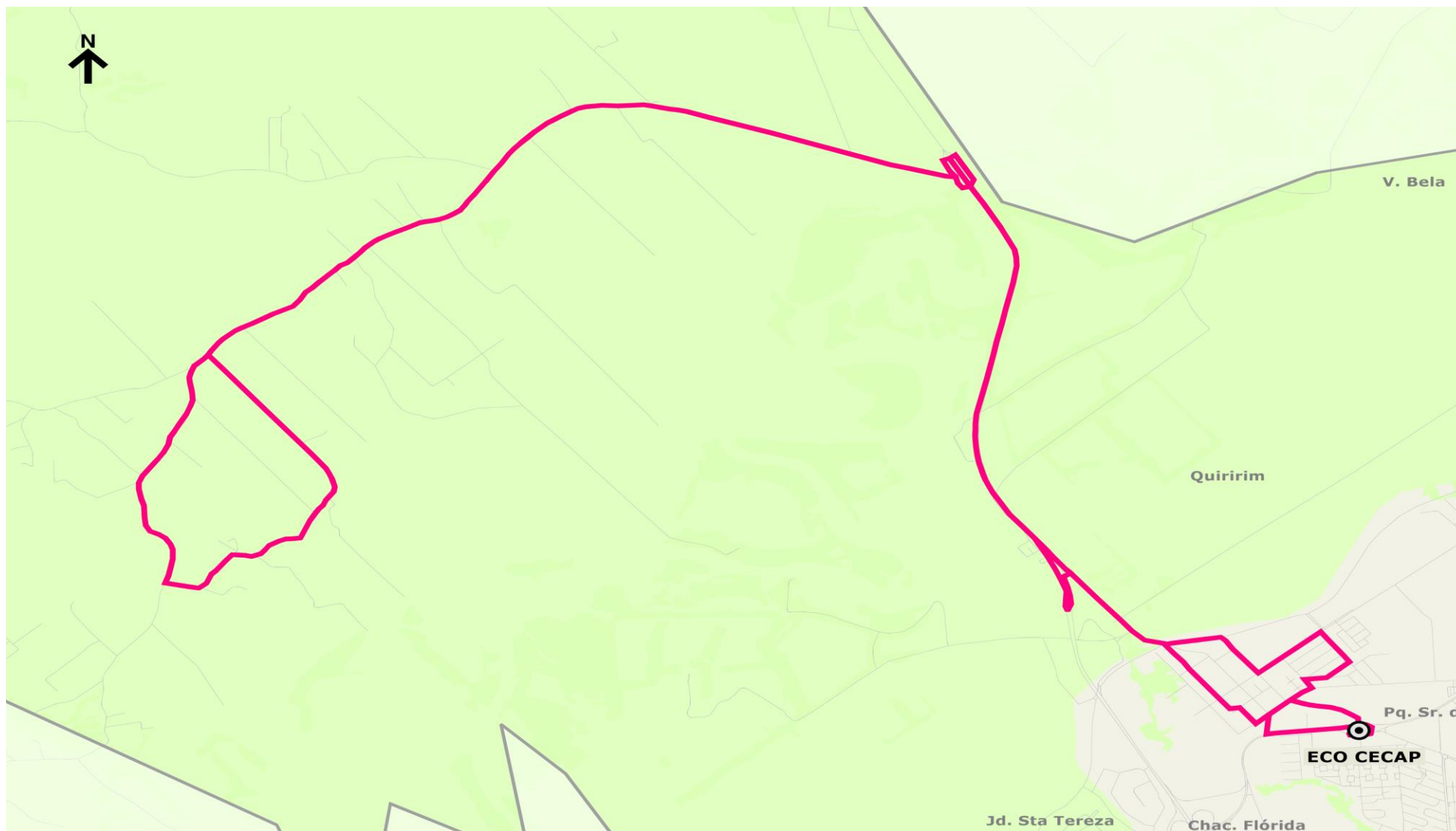


Código: 17C **Nome:** Pinheirinho / ECO Cecap
Extensão (km): **Ida:** 13,5 **Volta:** 13,5

Tipo de Veículo: Midiônibus I
Classificação: Urbana - Radial
Atendimento: Base
Terminal Principal: ECO Cecap
Terminal Secundário: Pinheirinho
Frota: 0
Viagens Dia Útil: 13
Viagens Sábado: 14
Viagens Domingo: 3
Tempos de Viagem (min.): 70
Produção Quilométrica (DU): 351
Produção Quilométrica (SB): 378
Produção Quilométrica (DO): 81

Quantidade de viagens por faixa horária:			
Faixa Horária	Dia Útil	Sábado	Domingo
4	0	0	0
5	0	0	0
6	0	0	0
7	0	0	1
8	1	1	0
9	1	1	0
10	1	1	0
11	1	1	0
12	1	1	0
13	1	1	0
14	1	1	0
15	1	1	0
16	0	0	1
17	0	0	1
18	0	0	0
19	1	1	0
20	1	1	0
21	1	1	0
22	1	1	0
23	1	1	0
0	0	1	0

Reestruturação do Sistema de Transporte Público Municipal de Taubaté



Reestruturação do Sistema de Transporte Público Municipal de Taubaté



Itinerário

Ida:

ECO Cecap
Av. Carlos Pedroso da Silveira (SP062)
Rua Coronel José Benedito Marcondes de Mattos
Rua Taubaté
Av. dos Imigrantes
Rua João Batista Canevese
Rua Dídimo Gadiole
Rua Antônio Vladimir do Prado
Rua Cel. Esdras Evilmerodach de Oliveira
Rua Dr. Granadeiro Guimarães
Rua Dona Chiquinha de Matos
Av. Libero Indiani
Rodovia Floriano Rodrigues Pinheiro (SP123)
Estrada Visconde de Mossoró (segue por 7km)
Estrada Visconde de Mossoró (retorna 600m)
Rua Projetada 'C' (segue por 600 mts)

Obs.: Operação apenas fora dos horários de pico da manhã e pico da tarde.

Volta:

Estrada Particular "B"
Estrada Visconde de Mossoró
Rodovia Floriano Rodrigues Pinheiro
Av. Libero Indiani
Av. Washington Luís
Rua Dr. Granadeiro Guimarães
Rua Cel. Esdras Evilmerodach de Oliveira
Rua Antônio Vladimir do Prado
Rua Dídimo Gadiole
Rua João Batista Canavese
Av. dos Imigrantes
Rua João Botossi
Av. Carlos Pedroso da Silveira (SP062)
ECO Cecap

Reestruturação do Sistema de Transporte Público Municipal de Taubaté



Código: 18 **Nome:** Distrito Industrial – Terminal Rod. Urbano (Rod. Velha)

Extensão (km): **Ida:** 10,7 **Volta:** 10,7

Tipo de Veículo: Midiônibus I
Classificação: Urbana - Radial
Atendimento: Base
Terminal Principal: Rodoviária Velha
Terminal Secundário: Distr. Industrial
Frota: 2
Viagens Dia Útil: 23
Viagens Sábado: 20
Viagens Domingo: 3
Tempos de Viagem (min.) 55
Produção Quilométrica (DU): 491
Produção Quilométrica (SB): 427
Produção Quilométrica (DO): 64

Quantidade de viagens por faixa horária:			
Faixa Horária	Dia Útil	Sábado	Domingo
4	0	0	0
5	2	1	1
6	1	1	0
7	2	1	1
8	1	1	0
9	1	1	0
10	1	1	0
11	1	1	0
12	1	1	0
13	1	1	0
14	1	1	0
15	2	1	1
16	1	1	0
17	1	1	0
18	1	1	0
19	1	1	0
20	1	1	0
21	1	1	0
22	1	1	0
23	1	1	0
0	1	1	0

Reestruturação do Sistema de Transporte Público Municipal de Taubaté



Itinerário

Ida:

Terminal Urbano (Rodoviária Velha)
Rua Conselheiro Moreira de Barros
Rua XV de Novembro
Rua Jacques Felix
Rua Juca Esteves
Av. Brigadeiro José Vicente de Faria Lima
Rua Benedito da Silveira Moraes
Av. Santa Luiza de Marillac
Av. Santa Luiza de Marillac (retorno)
Rua João Mariotto
Rua Otávio Rodrigues de Souza
Av. Bandeirantes
Rua José Benedito Carneiro
Av. José Ortiz Pato
Rua Vicinal III
Rua Joaquim Carlos da Silva
Rua Dalisio Alves Ribeiro
Rua Enseada
Rua Alberto Giovanetti
Rua Euclides Ribeiro
Rua Enseada
Rua Dalisio Alves Ribeiro
Rua Joaquim Carlos da Silva
Rua Vicinal III
Av. Dr. José Ortiz Pato
Rua Manoel José Siqueira Matos
Av. dos Bandeirantes
Rua Américo Barbosa Queiroz
Av. Arcênio Riemma

Volta:

Av. Arcênio Riemma
Primeiro retorno a esquerda
Av. Arcênio Riemma
Av. dos Bandeirantes
Rua Américo Barbosa Queiroz
Av. Bandeirantes
Rua Manoel José Siqueira Matos
Rua Vicinal III
Rua Joaquim Carlos da Silva
Rua Dalisio Alves Ribeiro
Rua Enseada
Rua Alberto Giovanetti
Rua Euclides Ribeiro
Rua Enseada
Rua Dalisio Alves Ribeiro
Rua Joaquim Carlos da Silva
Rua Vicinal III
Av. Dr. José Ortiz Pato
Rua José Benedito Carneiro
Av. Bandeirantes
Av. Brigadeiro José Vicente Faria Lima
Rua Dr. Gastão Câmara Leal
Rua Marquês Herval
Rua Bispo Rodovalho
Rua Dona Chiquinha de Mattos
Parque Dr. Barbosa de Oliveira
Terminal Urbano (Rodoviária Velha)

Reestruturação do Sistema de Transporte Público Municipal de Taubaté



Código: 19 **Nome:** Rodoviária Velha / São Gonçalo - (Shopping Novo)

Extensão (km): **Ida:** 12,9 **Volta:** 12,9

Tipo de Veículo: Midiônibus II
Classificação: Urbana - Radial
Atendimento: Atendimento
Terminal Principal: Rodoviária Velha
Terminal Secundário: São Gonçalo
Frota: 2
Viagens Dia Útil: 16
Viagens Sábado: 16
Viagens Domingo: 0
Tempos de Viagem (min.): 75
Produção Quilométrica (DU): 412
Produção Quilométrica (SB): 412
Produção Quilométrica (DO): 0

Quantidade de viagens por faixa horária:			
Faixa Horária	Dia Útil	Sábado	Domingo
4	0	0	0
5	1	1	0
6	1	1	0
7	1	1	0
8	1	1	0
9	1	1	0
10	0	0	0
11	1	1	0
12	1	1	0
13	1	1	0
14	1	1	0
15	0	0	0
16	1	1	0
17	1	1	0
18	1	1	0
19	1	1	0
20	0	0	0
21	1	1	0
22	1	0	0
23	1	1	0
0	0	1	0

Reestruturação do Sistema de Transporte Público Municipal de Taubaté



Itinerário

Ida:

Terminal Urbano (Rodoviária Velha)
Rua Joaquim Távora
Rua Capitão Cirilo Lobato
AV. Granadeiro Guimarães
Rua Jacques Felix
Rua Juca Esteves
Av. Desembargador Paulo de Oliveira Costa
Rua Cel. Gomes Nogueira
Rua Dr. Pedro Costa
Av. Juscelino Kubitschek de Oliveira
Rua Voluntário Pena Ramos
Rua Dr. Emilio Winther
Rua Armando Sales de Oliveira
Rua Silva Jardim
Rua Nanci Guisard Kehier
Av. Tiradentes
Rua Dr. Emilio Winther
Rua Ubatuba
Rua Mal. Artur da Costa e Silva
Av. Bandeirantes
Av. Independência
Av. Bandeirantes (até túnel sobre Córrego Piracangagua)
Av. Dom Pedro I
Rua Um
Rua Seis

Volta:

Rua Seis / Rua Um
Rua Dois / Rua André Cursino dos Santos
Rua Ulisses Eleutério de Souza
Rua Ilda Santos do Carmo
Rua Benedito da Silva
Rua Orlando Ferreira da Silva
Conjunto do 'CDHU'
Rua Orlando Ferreira da Silva
Rua Antônio Alves dos Santos
Rua Messias Guedes Moreira
Rua Djalma Nogueira Minhoto
Rua Caminhos dos Cajueiros
Rua Caminho das Goiabeiras
Rua Caminhos das Jaboticabeiras
Rua Caminhos das Laranjeiras
Rua Caminhos dos Cajueiros
Rua Dois / Caminho das Amoreiras
Av. Álvaro Marcondes de Matos
Rua Vinte e Oito / Rua Pedro Crozariol
Av. Dom Pedro I / Rua Orlando Ferreira da Silva
Av. Assis Chateaubriand / Av. Independência
Rua Dr. Emilio Winther
Rua Claro Gomes
Rua Presidente Getúlio Vargas
Rua Mal. Artur da Costa e Silva
Rua Voluntario Pena Ramos
Rua Dr. Emilio Winther
Rua Visconde do Rio Branco
Rua Dona Chiquinha de Matos
Pq. Dr. Barbosa de Oliveira
Terminal Urbano

Reestruturação do Sistema de Transporte Público Municipal de Taubaté



Código: 19 **Nome:** Rodoviária Velha / São Gonçalo - (Taubaté Veículos)

Extensão (km): **Ida:** 11,3 **Volta:** 11,3

Tipo de Veículo: Midiônibus II
Classificação: Urbana - Radial
Atendimento: Base
Terminal Principal: Rodoviária Velha
Terminal Secundário: São Gonçalo
Frota: 1
Viagens Dia Útil: 13
Viagens Sábado: 13
Viagens Domingo: 1
Tempos de Viagem (min.): 74
Produção Quilométrica (DU): 295
Produção Quilométrica (SB): 295
Produção Quilométrica (DO): 23

Quantidade de viagens por faixa horária:			
Faixa Horária	Dia Útil	Sábado	Domingo
4	0	0	0
5	1	1	0
6	1	1	0
7	1	1	0
8	1	1	0
9	0	0	0
10	2	1	1
11	0	0	0
12	1	1	0
13	1	1	0
14	0	0	0
15	1	1	0
16	1	1	0
17	1	1	0
18	0	0	0
19	1	1	0
20	1	1	0
21	0	0	0
22	0	1	0
23	0	0	0
0	0	0	0

Reestruturação do Sistema de Transporte Público Municipal de Taubaté



Itinerário

Ida:

Terminal Urbano (Rodoviária Velha)
Rua Joaquim Távora
Rua Capitão Cirilo Lobato
AV. Granadeiro Guimarães
Rua Jacques Felix
Rua Juca Esteves
Av. Desembargador Paulo de Oliveira Costa
Rua Cel. Gomes Nogueira
Rua Dr. Pedro Costa
Av. Juscelino Kubitschek de Oliveira
Rua Voluntário Pena Ramos
Rua Dr. Emilio Winther
Rua Armando Sales de Oliveira
Rua Silva Jardim
Rua Nanci Guisard Kehier
Av. Tiradentes
Rua Dr. Emilio Winther
Rua Ubatuba
Rua Mal. Artur da Costa e Silva
Av. Bandeirantes
Av. Assis Chateaubriand
Estrada do Barreiro
Av. Capitão Amaro de Toledo Cortes
Rua André Cursino dos Santos
Rua 06

Volta:

Rua Seis / Rua Um
Rua Dois / Rua André Cursino dos Santos
Rua Ulisses Eleutério de Souza
Rua Ilda Santos do Carmo
Rua Benedito da Silva
Rua Orlando Ferreira da Silva
Conjunto do 'CDHU'
Rua Orlando Ferreira da Silva
Rua Antônio Alves dos Santos
Rua Messias Guedes Moreira
Rua Djalma Nogueira Minhoto
Rua Caminhos dos Cajueiros
Rua Caminho das Goiabeiras
Rua Caminhos das Jaboticabeiras
Rua Caminhos das Laranjeiras
Rua Caminhos dos Cajueiros
Rua Dois / Caminho das Amoreiras
Av. Álvaro Marcondes de Matos
Rua Vinte e Oito / Rua Pedro Crozariol
Av. Dom Pedro I / Rua Orlando Ferreira da Silva
Av. Assis Chateaubriand / Av. Independência
Rua Dr. Emilio Winther / Rua Claro Gomes
Rua Presidente Getúlio Vargas
Rua Mal. Artur da Costa e Silva
Rua Voluntario Pena Ramos
Rua Dr. Emilio Winther / Rua XV de Novembro
Rua Dona Chiquinha de Matos
Pq. Dr. Barbosa de Oliveira
Terminal Urbano

Reestruturação do Sistema de Transporte Público Municipal de Taubaté



Código: 19 **Nome:** Rodoviária Velha / São Gonçalo - (Taubaté Veículos/Marrocos)

Extensão (km): **Ida:** 13,4 **Volta:** 13,4

Tipo de Veículo: Midiônibus II
Classificação: Urbana - Radial
Atendimento: Atendimento
Terminal Principal: Rodoviária Velha
Terminal Secundário: São Gonçalo
Frota: 0
Viagens Dia Útil: 1
Viagens Sábado: 1
Viagens Domingo: 0
Tempos de Viagem (min.): 79
Produção Quilométrica (DU): 27
Produção Quilométrica (SB): 27
Produção Quilométrica (DO): 0

Quantidade de viagens por faixa horária:			
Faixa Horária	Dia Útil	Sábado	Domingo
4	0	0	0
5	0	0	0
6	0	0	0
7	0	0	0
8	0	0	0
9	0	0	0
10	0	0	0
11	0	0	0
12	0	0	0
13	0	0	0
14	1	1	0
15	0	0	0
16	0	0	0
17	0	0	0
18	0	0	0
19	0	0	0
20	0	0	0
21	0	0	0
22	0	0	0
23	0	0	0
0	0	0	0

Reestruturação do Sistema de Transporte Público Municipal de Taubaté



Reestruturação do Sistema de Transporte Público Municipal de Taubaté



Itinerário

Ida:

Terminal Urbano (Rodoviária Velha)
Rua Joaquim Távora
Rua Capitão Cirilo Lobato
AV. Granadeiro Guimarães
Rua Jacques Felix / Rua Juca Esteves
Av. Desembargador Paulo de Oliveira Costa
Rua Cel. Gomes Nogueira
Rua Dr. Pedro Costa
Av. Juscelino Kubitschek de Oliveira
Rua Voluntário Pena Ramos
Rua Dr. Emilio Winther
Rua Armando Sales de Oliveira
Rua Silva Jardim
Rua Nanci Guisard Kehier
Av. Tiradentes / Rua Dr. Emilio Winther
Rua Ubatuba / Rua Mal. Artur da Costa e Silva
Av. Bandeirantes
Rua Umberto Passareli
Av. Independência
Av. Itália / Rua Noruega
Rua Polonia
Rua Dinamarca
Av. Marrocos
Rua Antônio Camilher Filho
Av. Assis Chateaubriand
Estrada do Barreiro
Av. Capitão Amaro de Toledo Cortes
Rua André Cursino dos Santos
Rua 06

Volta:

Rua Seis / Rua Um / Rua Dois
Rua André Cursino dos Santos
Rua Ulisses Eleutério de Souza
Rua Ilda Santos do Carmo / Rua Benedito da Silva
Rua Orlando Ferreira da Silva / Conjunto do 'CDHU'
Rua Orlando Ferreira da Silva / Rua Antônio Alves dos Santos
Rua Messias Guedes Moreira / Rua Djalma Nogueira Minhoto
Rua Caminhos dos Cajueiros / Rua Caminho das Goiabeiras
Rua Caminhos das Jaboticabeiras
Rua Caminhos das Laranjeiras
Rua Caminhos dos Cajueiros
Rua Dois / Caminho das Amoreiras
Av. Álvaro Marcondes de Matos
Rua Vinte e Oito / Rua Pedro Crozariol
Av. Dom Pedro I
Rua Orlando Ferreira da Silva
Av. Assis Chateaubriand
Av. Independência
Rua Dr. Emilio Winther
Rua Claro Gomes
Rua Presidente Getúlio Vargas
Rua Mal. Artur da Costa e Silva
Rua Voluntario Pena Ramos
Rua Dr. Emilio Winther
Rua XV de Novembro
Rua Dona Chiquinha de Matos
Pq. Dr. Barbosa de Oliveira
Terminal Urbano

Reestruturação do Sistema de Transporte Público Municipal de Taubaté



Código: 20 **Nome:** Terminal Rodoviária Velha - Maracaibo - (Maracaibo)

Extensão (km): **Ida:** 23,0 **Volta:** 23,0

Tipo de Veículo: Midiônibus I
Classificação: Urbana - Radial
Atendimento: Base
Terminal Principal: Rodoviária Velha
Terminal Secundário: Maracaíbo
Frota: 1
Viagens Dia Útil: 5
Viagens Sábado: 5
Viagens Domingo: 0
Tempos de Viagem (min.): 109
Produção Quilométrica (DU): 230
Produção Quilométrica (SB): 230
Produção Quilométrica (DO): 0

Quantidade de viagens por faixa horária:			
Faixa Horária	Dia Útil	Sábado	Domingo
4	1	1	0
5	1	1	0
6	1	1	0
7	0	0	0
8	0	0	0
9	0	0	0
10	0	0	0
11	0	0	0
12	0	0	0
13	0	0	0
14	0	0	0
15	0	0	0
16	1	1	0
17	1	1	0
18	0	0	0
19	0	0	0
20	0	0	0
21	0	0	0
22	0	0	0
23	0	0	0
0	0	0	0

Reestruturação do Sistema de Transporte Público Municipal de Taubaté



Reestruturação do Sistema de Transporte Público Municipal de Taubaté



Itinerário

Ida:

Terminal Urbano (Rodoviária Velha)
Pq. Dr. Barbosa de Oliveira
Rua Conselheiro Moreira de Barros
Rua XV de Novembro / Rua Jacques Felix
Rua Marquês Herval / Rua Dr. Pedro Costa
Rua Voluntario Pena Ramos
Rua Mal. Artur da Costa e Silva
Av. Bandeirantes / Rua Umberto Passareli
Av. Independência
Av. Itália
Rua Francisco das Chagas
Av. Charles Schneider
Av. Carlos Pedroso da Silveira (SP062)
Rua Coronel José Benedito Marcondes de Mattos
Rua Taubaté
Av. dos Imigrantes
Rua João Batista Canevese
Rua Dídimo Gadiole
Rua Antônio Vladimir do Prado
Rua Cel. Esdras Evilmerodach de Oliveira
Av. Libero Indiani
Rodovia Floriano Rodrigues Pinheiro (SP123)
Rua 25 / Rua 6
Rua 9 / Rua 14 (Maracaíbo)

Obs.: Operação nos horários de pico da manhã e pico da tarde.

Volta:

Av. dos Girassóis
Rodovia Floriano Rodrigues Pinheiro
Av. Libero Indiani
Av. Washington Luís
Rua Cel. Esdras Evilmerodach de Oliveira
Rua Antônio Vladimir do Prado
Rua Dídimo Gadiole
Rua João Batista Canevese
Av. dos Imigrantes
Rua João Botossi
Av. Carlos Pedroso da Silveira (SP062)
Av. Charles Schneider
Rua Francisco das Chagas
Av. Itália
Av. Independência
Rua Dr. Emilio Winther
Rua Visconde do Rio Branco
Rua Dona Chiquinha Matos
Pq. Dr. Barbosa de Oliveira
Terminal Urbano (Rodoviária Velha)

Reestruturação do Sistema de Transporte Público Municipal de Taubaté

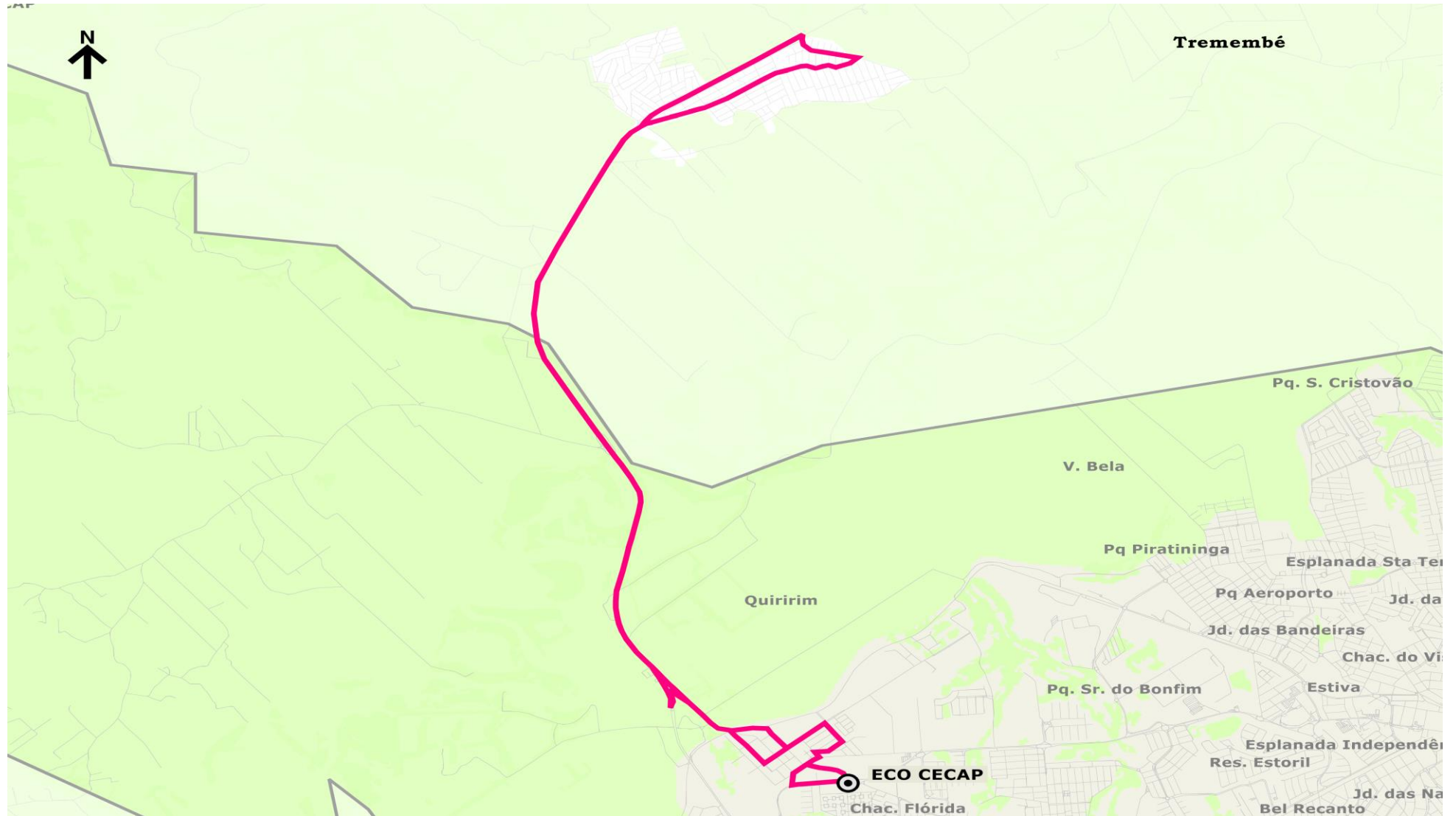


Código: 20C **Nome:** Maracaíbo / ECO Cecap
Extensão (km): **Ida:** 13,0 **Volta:** 13,0

Tipo de Veículo: Midiônibus I
Classificação: Urbana - Radial
Atendimento: Atendimento
Terminal Principal: ECO Cecap
Terminal Secundário: Maracaíbo
Frota: 0
Viagens Dia Útil: 13
Viagens Sábado: 14
Viagens Domingo: 3
Tempos de Viagem (min.): 60
Produção Quilométrica (DU): 337
Produção Quilométrica (SB): 363
Produção Quilométrica (DO): 78

Quantidade de viagens por faixa horária:			
Faixa Horária	Dia Útil	Sábado	Domingo
4	0	0	0
5	0	0	0
6	0	0	0
7	0	0	1
8	1	1	0
9	1	1	0
10	1	1	0
11	1	1	0
12	1	1	0
13	1	1	0
14	1	1	0
15	1	1	0
16	0	0	1
17	0	0	1
18	0	0	0
19	1	1	0
20	1	1	0
21	1	1	0
22	1	1	0
23	1	1	0
0	0	1	0

Reestruturação do Sistema de Transporte Público Municipal de Taubaté



Reestruturação do Sistema de Transporte Público Municipal de Taubaté



Itinerário

Ida:

ECO Cecap
Av. Carlos Pedroso da Silveira (SP062)
Rua Coronel José Benedito Marcondes de Mattos
Rua Taubaté
Av. dos Imigrantes
Rua João Batista Canevese
Rua Dídimo Gadiole
Rua Antônio Vladimir do Prado
Rua Cel. Esdras Evilmerodach de Oliveira
Av. Libero Indiani
Rodovia Floriano Rodrigues Pinheiro (SP123)
Rua 25
Rua 6
Rua 9
Rua 14 (Maracaíbo)

Obs.: Operação apenas fora dos horários de pico da manhã e pico da tarde.

Volta:

Av. dos Girassóis
Rodovia Floriano Rodrigues Pinheiro
Av. Libero Indiani
Av. Washington Luís
Rua Cel. Esdras Evilmerodach de Oliveira
Rua Antônio Vladimir do Prado
Rua Dídimo Gadiole
Rua João Batista Canevese
Av. dos Imigrantes
Rua João Botossi
Av. Carlos Pedroso da Silveira (SP062)
ECO Cecap

Reestruturação do Sistema de Transporte Público Municipal de Taubaté



Código: 21 **Nome:** Rodoviária Velha - Parque Urupês - (Ana Rosa)

Extensão (km): **Ida:** 8,9 **Volta:** 8,9

Tipo de Veículo: Midiônibus I
Classificação: Urbana - Radial
Atendimento: Atendimento
Terminal Principal: Rodoviária Velha
Terminal Secundário: Parque Urupês
Frota: 1
Viagens Dia Útil: 7
Viagens Sábado: 6
Viagens Domingo: 1
Tempos de Viagem (min.): 45
Produção Quilométrica (DU): 124
Produção Quilométrica (SB): 107
Produção Quilométrica (DO): 18

Quantidade de viagens por faixa horária:			
Faixa Horária	Dia Útil	Sábado	Domingo
4	0	0	0
5	0	0	0
6	0	0	0
7	1	1	0
8	2	1	1
9	1	1	0
10	1	1	0
11	1	1	0
12	0	0	0
13	1	1	0
14	0	0	0
15	0	0	0
16	0	0	0
17	0	0	0
18	0	0	0
19	0	0	0
20	0	0	0
21	0	0	0
22	0	0	0
23	0	0	0
0	0	0	0

Reestruturação do Sistema de Transporte Público Municipal de Taubaté



Reestruturação do Sistema de Transporte Público Municipal de Taubaté



Itinerário

Ida:

Terminal Urbano (Rodoviária Velha)
Pq. Dr. Barbosa de Oliveira
Rua Conselheiro Moreira de Barros
Rua XV de Novembro
Rua Jaques Félix
Rua Juca Esteves
Av. Brigadeiro José Vicente de Faria Lima
Rua Benedito Silveira de Moraes
Av. Santa Luiza de Marillac (a direita)
Primeiro retorno
Av. Santa Luiza de Marillac (a esquerda)
Av. Dom Duarte Leopoldo e Silva
Rua Helvino de Moraes
Rua da Paz
Rua José do Nascimento Machado
Rua Luiz Vaz de Camões
Av. Bagé
Rua Maria Cecília Sinfaes Campos
Rua Campinas
Rua Dracena
Rua Henriqueta Vialta Saad
Rua Heliópolis
Rua Ricardo Duarte dos Santos
Rua Três

Volta:

Rua Três
Rua Heliópolis
Rua Dracena
Rua Itabaiana
Rua Itápolis
Av. Bagé
Av. Ana Lúcia de Oliveira Campos
Av. Dr. Asdrúbal Augusto do Nascimento Neto
Rua Cel. Hélio Franco Chaves
Av. Shalom
Av. Dr. Carlos de Oliveira Ortiz
Av. Dom Duarte Leopoldo e Silva
Av. Fraternidade
Av. Dr. Benedito Elias de Souza
Rua Frei Modesto Maria de Taubaté
Av. Santa Luiza do Marillac
Rua José Miliet Filho
Av. Brigadeiro José Vicente Faria Lima
Rua Dr. Gastão Câmara Leal
Rua Marquês do Herval
Rua Bispo Rodovalho
Rua Dona Chiquinha de Mattos
Terminal Urbano (Rodoviária Velha)

Reestruturação do Sistema de Transporte Público Municipal de Taubaté



Código: 21 **Nome:** Rodoviária Velha - Parque Urupês - (Ana Rosa/Hospital Regional)

Extensão (km): **Ida:** 9,7 **Volta:** 9,7

Tipo de Veículo: Midiônibus I
Classificação: Urbana - Radial
Atendimento: Atendimento
Terminal Principal: Rodoviária Velha
Terminal Secundário: Parque Urupês
Frota: 2
Viagens Dia Útil: 4
Viagens Sábado: 3
Viagens Domingo: 1
Tempos de Viagem (min.): 49
Produção Quilométrica (DU): 77
Produção Quilométrica (SB): 58
Produção Quilométrica (DO): 19

Quantidade de viagens por faixa horária:			
Faixa Horária	Dia Útil	Sábado	Domingo
4	0	0	0
5	1	1	0
6	2	1	1
7	1	1	0
8	0	0	0
9	0	0	0
10	0	0	0
11	0	0	0
12	0	0	0
13	0	0	0
14	0	0	0
15	0	0	0
16	0	0	0
17	0	0	0
18	0	0	0
19	0	0	0
20	0	0	0
21	0	0	0
22	0	0	0
23	0	0	0
0	0	0	0

Reestruturação do Sistema de Transporte Público Municipal de Taubaté



Reestruturação do Sistema de Transporte Público Municipal de Taubaté



Itinerário

Ida:

Obs.: Operação apenas no sentido bairro / centro

Volta:

Rua Três / Rua Heliópolis
Rua Dracena / Rua Itabaiana
Rua Itápolis
Av. Bagé
Av. Ana Lúcia de Oliveira Campos
Av. Dr. Asdrúbal Augusto do Nascimento Neto
Rua Cel. Hélio Franco Chaves
Av. Shalom
Av. Dr. Carlos de Oliveira Ortiz
Av. Dom Duarte Leopoldo e Silva
Av. Fraternidade
Av. Dr. Benedito Elias de Souza
Rua Frei Modesto Maria de Taubaté
Av. Santa Luiza do Marilac
Rua José Miliet Filho
Av. Brigadeiro José Vicente Faria Lima
Rua Dr. Gastão Câmara Leal
Rua Marquês do Herval
Rua Pedro Costa
Praça Santa Terezinha
Rua Armando Salles de Oliveiras
Rua Silva Jardim
Av. Tiradentes
Rua Francisco Eugênio de Toledo
Rua Agostinho Danelli
Rua Dino Bueno
Terminal Urbano

Reestruturação do Sistema de Transporte Público Municipal de Taubaté



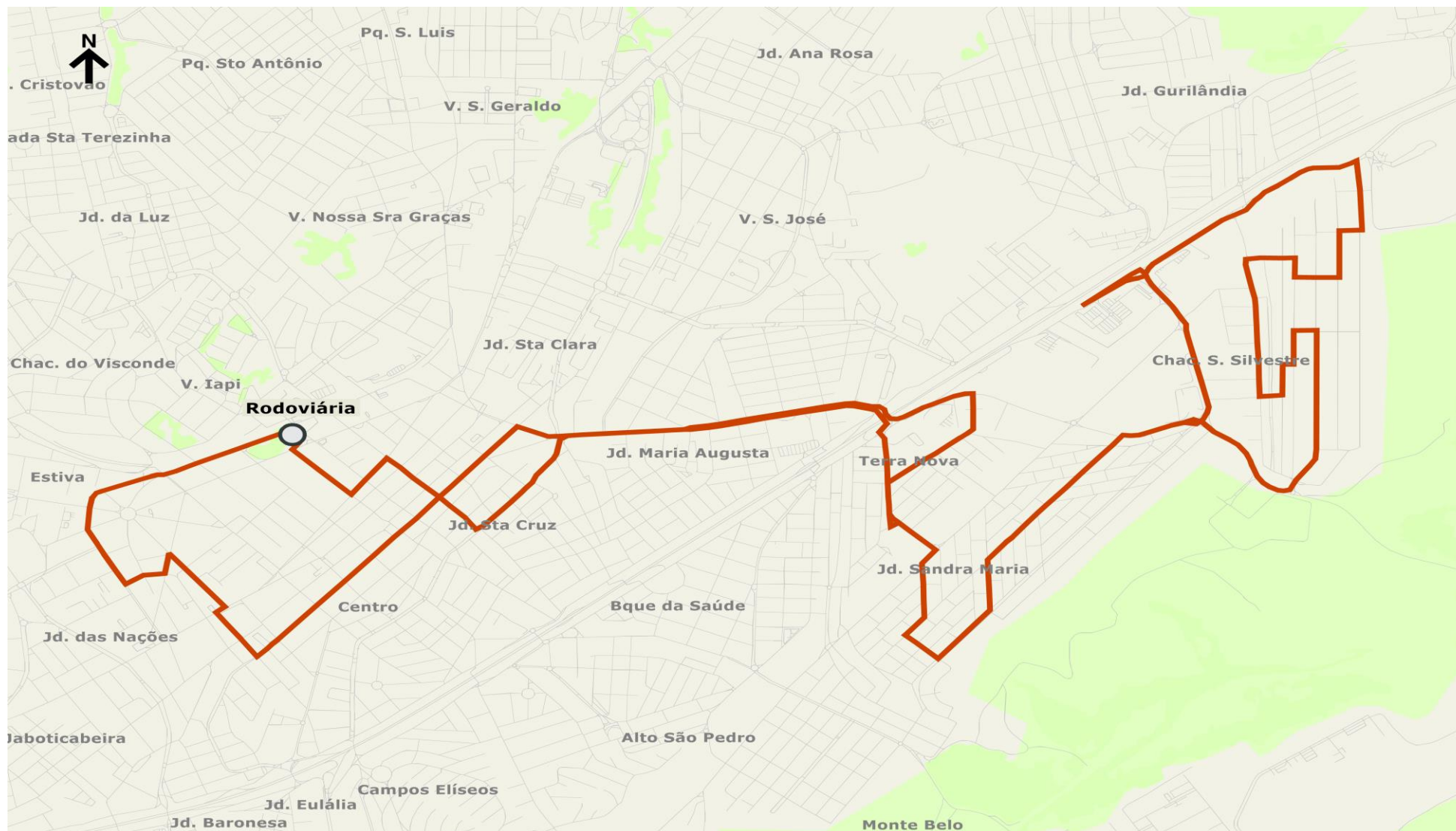
Código: 25 **Nome:** Chácara Silvestre / Rod. Velha (Via 3 Marias) - (Faria Lima)

Extensão (km): **Ida:** 11,2 **Volta:** 11,2

Tipo de Veículo: Midiônibus II
Classificação: Urbana - Radial
Atendimento: Base
Terminal Principal: Rodoviária Velha
Terminal Secundário: Chácara Silvestre
Frota: 2
Viagens Dia Útil: 27
Viagens Sábado: 19
Viagens Domingo: 8
Tempos de Viagem (min.) 63
Produção Quilométrica (DU): 606
Produção Quilométrica (SB): 427
Produção Quilométrica (DO): 180

Quantidade de viagens por faixa horária:			
Faixa Horária	Dia Útil	Sábado	Domingo
4	0	0	0
5	0	0	0
6	2	1	1
7	2	1	1
8	2	1	1
9	2	1	1
10	1	1	0
11	1	1	0
12	1	1	0
13	2	1	1
14	1	1	0
15	1	1	0
16	2	1	1
17	1	1	0
18	2	1	1
19	2	1	1
20	1	1	0
21	1	1	0
22	1	1	0
23	1	1	0
0	1	1	0

Reestruturação do Sistema de Transporte Público Municipal de Taubaté



Reestruturação do Sistema de Transporte Público Municipal de Taubaté



Itinerário

Ida:

Pq. Dr. Barbosa de Oliveira
Rua Conselheiro Moreira de Barros
Rua XV de Novembro
Rua Jacques Felix
Rua Juca Esteves
Av. Brigadeiro José Vicente de Faria Lima
Av. Dom Pedro I
Estrada Municipal Prof. Dr. José Luís Cembraneli
Rua Dr. Carmelo Ribeiro de Lorenzo
Rua Trajano Dias Cardoso
Rua Armando de Moura
Rua Orlando de Barros Pereira
Rua Vinte e Dois
Av. Joaquim Ferreira da Silva
Rua João Lopes Guimarães
Av. Rodolfo Moreira de Almeida Júnior
Rua Sebastião Branco
Av. Frade Marcílio Siqueira
Rua Astério Braga
Av. Rodolfo Moreira de Almeida Júnior
Estrada Municipal Prof. Dr. José Luís Cembraneli
Rua Isauro Moreira
Av. Dom Pedro I
Rua Tenente Alexandre Gandhi de Souza Lacerda

Volta:

Rua Tenente Alexandre Gandhi de Souza Lacerda
Rua Benedito Cardoso Miranda / Rua Antônio Tonini
Rua Raul Sales / Rua Luís Augusto Gouveia
Rua Benedito Cardoso Miranda / Rua Isidoro Nogueira Tinoco
Rua Marivalda Monteiro / Rua Francisco Faria Junior
Primeira Travessa a Direita / Rua Luiz Augusto Gouveia
Rua Altair Rosa / Rua Vicente Torres
Estrada Municipal Prof. Dr. José Luís Cembraneli
Av. Rodolfo Moreira de Almeida Junior
Rua Astério Braga / Av. Frade Marcílio Siqueira
Rua Sebastião Branco / Av. Rodolfo Moreira de Almeida Junior
Rua João Lopes Guimarães / Av. Joaquim Ferreira da Silva
Rua Vinte e Dois / Rua Armando de Moura
Rua Trajano Dias Cardoso / Rua Dr. Carmelo Ribeiro de Lorenzo
Estrada Municipal Prof. Dr. José Luís Cembraneli
Av. Brigadeiro José Vicente de Faria Lima
Rua Dr. Gastão Câmara Leal / Rua Marquês de Herval
Rua Dr. Pedro Costa
Rua Voluntário Pena Ramos
Rua Dr. Emilio Winther
Rua Armando Sales de Oliveira
Rua Silva Jardim
Av. Tiradentes
Rua Francisco Eugênio de Toledo
Rua Agostinho Danelli
Rua Dino Bueno
Parque Dr. Barbosa de Oliveira
Terminal Urbano

Reestruturação do Sistema de Transporte Público Municipal de Taubaté



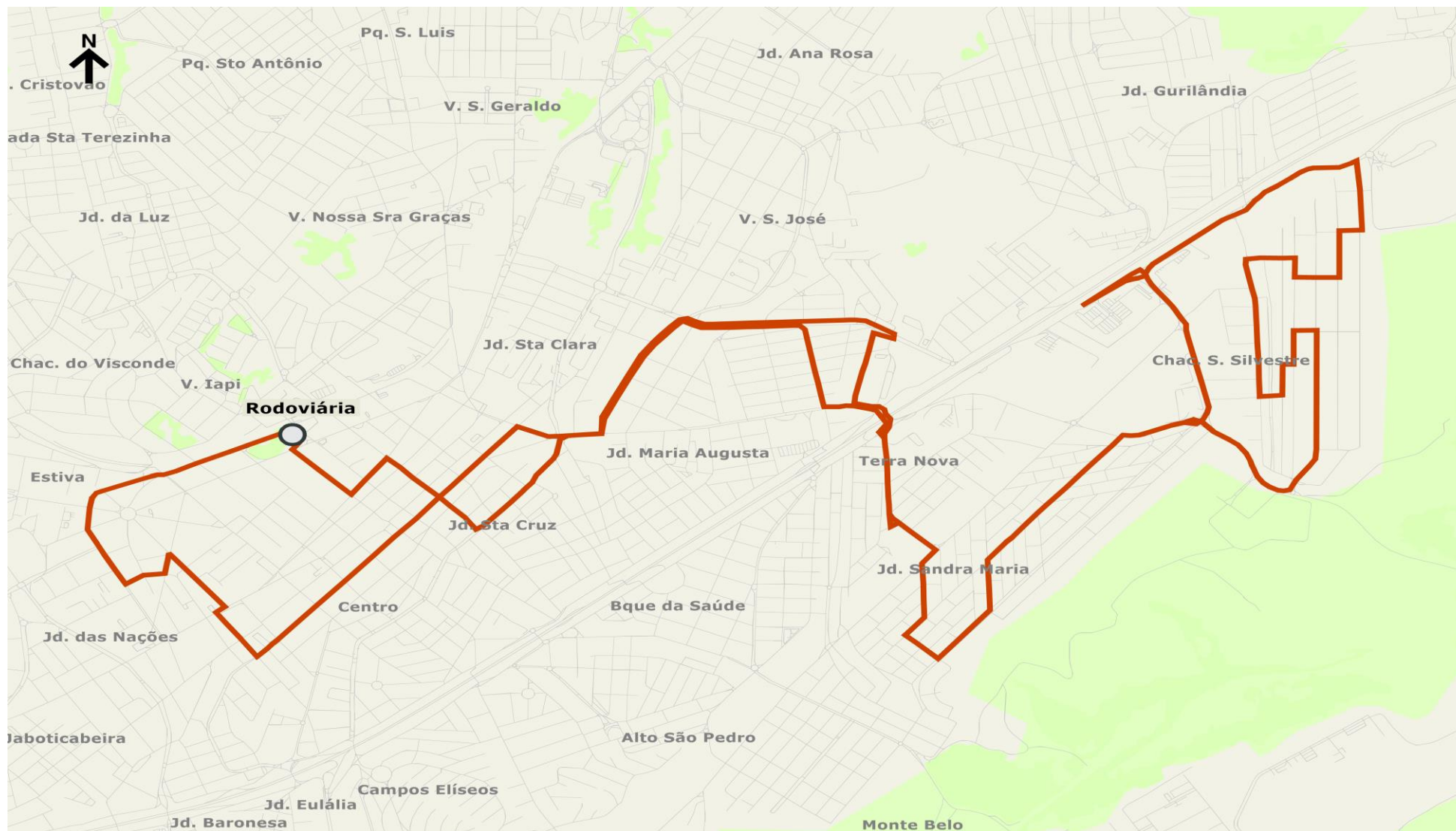
Código: 25 **Nome:** Chácara Silvestre / Rod. Velha (Via 3 Marias) - (Vila São José)

Extensão (km): **Ida:** 11,8 **Volta:** 11,8

Tipo de Veículo: Midiônibus II
Classificação: Urbana - Radial
Atendimento: Atendimento
Terminal Principal: Rodoviária Velha
Terminal Secundário: Chácara Silvestre
Frota: 2
Viagens Dia Útil: 23
Viagens Sábado: 20
Viagens Domingo: 5
Tempos de Viagem (min.): 58
Produção Quilométrica (DU): 541
Produção Quilométrica (SB): 470
Produção Quilométrica (DO): 118

Quantidade de viagens por faixa horária:			
Faixa Horária	Dia Útil	Sábado	Domingo
4	0	0	0
5	1	1	0
6	1	1	0
7	1	1	0
8	1	1	0
9	2	1	1
10	1	1	0
11	1	1	0
12	1	1	0
13	2	1	1
14	2	1	1
15	1	1	0
16	1	1	0
17	1	1	0
18	2	1	1
19	2	1	1
20	1	1	0
21	1	1	0
22	1	1	0
23	0	1	0
0	0	1	0

Reestruturação do Sistema de Transporte Público Municipal de Taubaté



Reestruturação do Sistema de Transporte Público Municipal de Taubaté



Itinerário

Ida:

Terminal Urbano
Pq. Dr. Barbosa de Oliveira
Rua Conselheiro Moreira de Barros
Rua XV de Novembro
Rua Jacques Felix
Rua Juca Esteves
Av. Brigadeiro José Vicente de Faria Lima
Av. Monsenhor Antônio do Nascimento Castro
Av. Santa Luiza de Marilac
Rua José Milet Filho
Av. Brigadeiro José Vicente de Faria Lima
Av. Dom Pedro I
Rua Armando de Moura
Rua Orlando de Barros Pereira
Rua Vinte e Dois
Av. Joaquim Ferreira da Silva
Rua João Lopes Guimarães
Av. Rodolfo Moreira de Almeida Júnior
Rua Sebastião Branco
Av. Frade Marcílio Siqueira
Rua Astério Braga
Av. Rodolfo Moreira de Almeida Júnior
Estrada Municipal Prof. Dr. José Luís Cembraneli
Rua Isauro Moreira
Av. Dom Pedro I
Rua Tenente Alexandre Gandhi de Souza Lacerda

Volta:

Rua Tenente Alexandre Gandhi de Souza Lacerda
Rua Benedito Cardoso Miranda / Rua Antônio Tonini
Rua Raul Sales / Rua Luís Augusto Gouveia
Rua Benedito Cardoso Miranda / Rua Isidoro Nogueira Tinoco
Rua Marivalda Monteiro / Rua Francisco Faria Junior
Primeira Travessa a Direita / Rua Luiz Augusto Gouveia
Rua Altair Rosa / Rua Vicente Torres
Estrada Municipal Prof. Dr. José Luís Cembraneli
Av. Rodolfo Moreira de Almeida Junior
Rua Astério Braga / Av. Frade Marcílio Siqueira
Rua Sebastião Branco
Av. Rodolfo Moreira de Almeida Junior
Rua João Lopes Guimarães / Av. Joaquim Ferreira da Silva
Rua Vinte e Dois / Rua Armando de Moura
Av. Dom Pedro I
Av. Brigadeiro José Vicente de Faria Lima
Rua Benedito da Silveira Moraes / Av. Santa Luiza do Marilac
Av. Monsenhor Antônio do Nascimento Castro
Av. Brigadeiro José Vicente de Faria Lima
Rua Dr. Gastão Câmara Leal / Rua Marquês de Herval
Rua Dr. Pedro Costa / Rua Voluntário Pena Ramos
Rua Dr. Emilio Winther / Rua Armando Sales de Oliveira
Rua Silva Jardim / Av. Tiradentes
Rua Francisco Eugênio de Toledo
Rua Agostinho Danelli / Rua Dino Bueno
Parque Dr. Barbosa de Oliveira
Terminal Urbano

Reestruturação do Sistema de Transporte Público Municipal de Taubaté



Código: 38 **Nome:** Rodoviária Velha / Paiol – via Registro – Santa Luzia

Extensão (km): **Ida:** 30,3 **Volta:** 30,3

Tipo de Veículo: Midiônibus II
Classificação: Rural - Radial
Atendimento: Base
Terminal Principal: Rodoviária Velha
Terminal Secundário: Paiol
Frota: 1
Viagens Dia Útil: 4
Viagens Sábado: 4
Viagens Domingo: 0
Tempos de Viagem (min.): 161
Produção Quilométrica (DU): 242
Produção Quilométrica (SB): 242
Produção Quilométrica (DO): 0

Quantidade de viagens por faixa horária:			
Faixa Horária	Dia Útil	Sábado	Domingo
4	0	0	0
5	0	0	0
6	1	1	0
7	0	0	0
8	0	0	0
9	0	0	0
10	0	0	0
11	0	0	0
12	1	1	0
13	0	0	0
14	0	0	0
15	0	0	0
16	0	0	0
17	1	1	0
18	0	0	0
19	1	1	0
20	0	0	0
21	0	0	0
22	0	0	0
23	0	0	0
0	0	0	0

Reestruturação do Sistema de Transporte Público Municipal de Taubaté



Reestruturação do Sistema de Transporte Público Municipal de Taubaté



Itinerário

Ida:

Terminal Urbano (Rodoviária Velha)
Rua Joaquim Távora
Rua Capitão Cirilo Lobato
AV. Granadeiro Guimarães
Rua Jacques Felix
*** Rua Mariano Moreira
*** Av. Desembargador Paulo de Oliveira Costa
Rua Humaitá
Rodovia Osvaldo Cruz
Estrada Santa Luzia Rural
Rodovia Dr. Osvaldo Cruz
Estrada Taubaté Redenção
Estrada da Pedra Negra

Volta:

Estrada da Pedra Negra
Estrada Redenção Taubaté
Rodovia Dr. Osvaldo Cruz
Estrada do Paiol
Estrada da Rocinha
Estrada do Paiol
Rodovia Dr. Osvaldo Cruz
Rua Primavera
Av. Bandeirantes
Av. Juscelino Kubitschek de Oliveira
Rua Voluntário Pena Ramos
Rua Dr. Emílio Winther
Rua Visconde do Rio Branco
Rua Dona Chiquinha de Mattos
Pq. Dr. Barbosa de Oliveira
Rodoviária Velha

Reestruturação do Sistema de Transporte Público Municipal de Taubaté



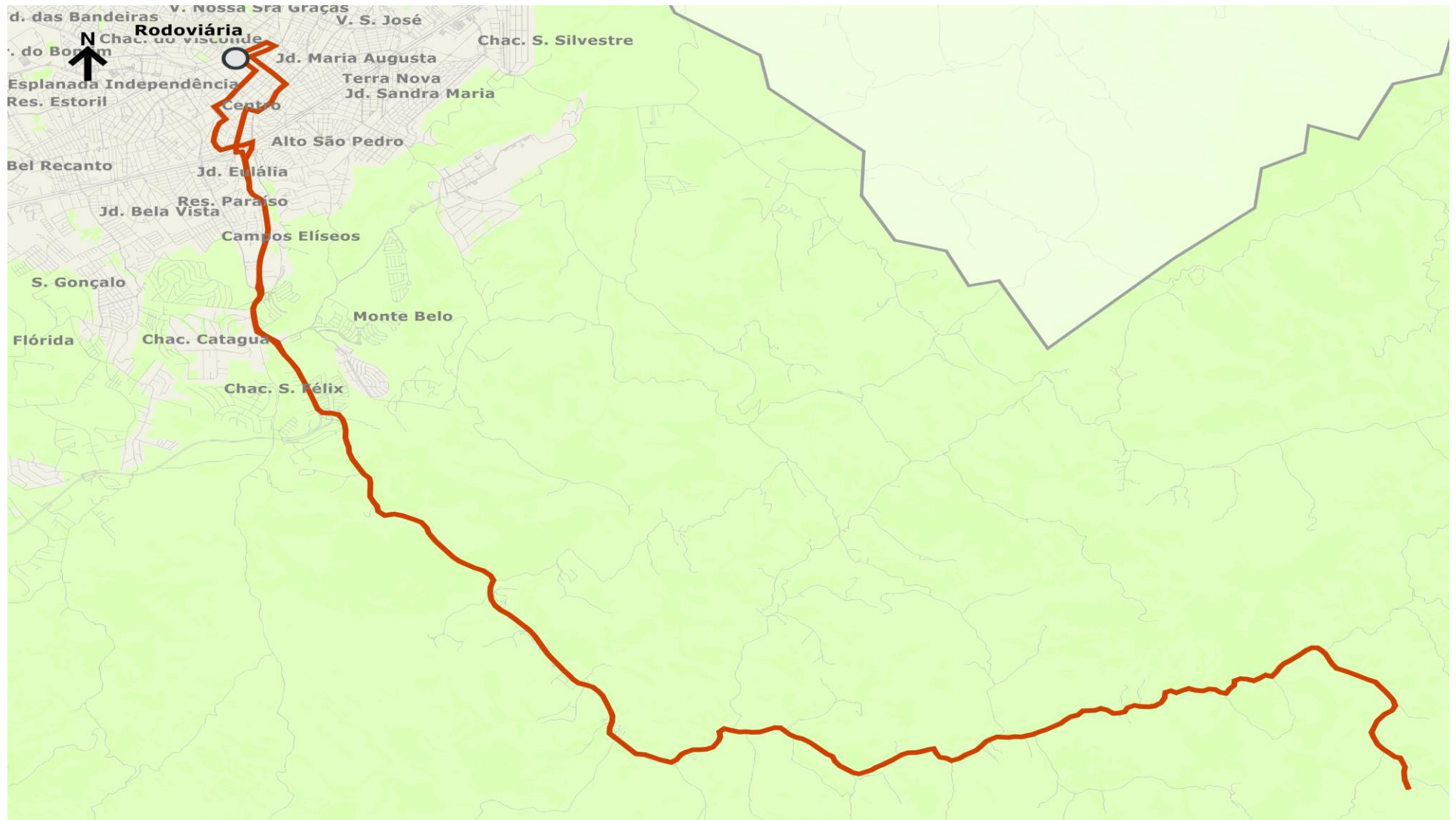
Código: 39 **Nome:** Rodoviária Velha / Caieiras via Registro

Extensão (km): **Ida:** 33,4 **Volta:** 33,4

Tipo de Veículo: Midiônibus II
Classificação: Rural - Radial
Atendimento: Base
Terminal Principal: Rodoviária Velha
Terminal Secundário: Caieiras
Frota: 2
Viagens Dia Útil: 8
Viagens Sábado: 7
Viagens Domingo: 0
Tempos de Viagem (min.): 162
Produção Quilométrica (DU): 534
Produção Quilométrica (SB): 467
Produção Quilométrica (DO): 0

Quantidade de viagens por faixa horária:			
Faixa Horária	Dia Útil	Sábado	Domingo
4	0	0	0
5	1	1	0
6	1	1	0
7	0	0	0
8	1	1	0
9	0	0	0
10	0	0	0
11	0	0	0
12	1	1	0
13	0	0	0
14	0	0	0
15	0	0	0
16	1	1	0
17	1	1	0
18	0	0	0
19	1	1	0
20	0	0	0
21	0	0	0
22	0	0	0
23	1	0	0
0	0	0	0

Reestruturação do Sistema de Transporte Público Municipal de Taubaté



Reestruturação do Sistema de Transporte Público Municipal de Taubaté



Itinerário

Ida:

Terminal Urbano (Rodoviária Velha)
Rua Joaquim Távora
Rua Capitão Cirilo Lobato
AV. Granadeiro Guimarães
Rua Jacques Felix
* Rua Mariano Moreira
* Av. Desembargador Paulo de Oliveira Costa
Rua Humaitá
Rodovia Dr. Osvaldo Cruz
Bairro do Registro
Estrada Geraldo Cursinho Moura (Caieiras)

Volta:

Estrada Geraldo Cursino de Moura
Bairro do Registro
Rodovia Dr. Osvaldo Cruz
Av. Bandeirantes
Av. Juscelino Kubitscheck de Oliveira
Rua Voluntário Pena Ramos
Rua Dr. Emílio Winther
Rua Visconde do Rio Branco
Rua Dona Chiquinha de Mattos
Pq. Dr. Barbosa de Oliveira
Rodoviária Velha

Reestruturação do Sistema de Transporte Público Municipal de Taubaté



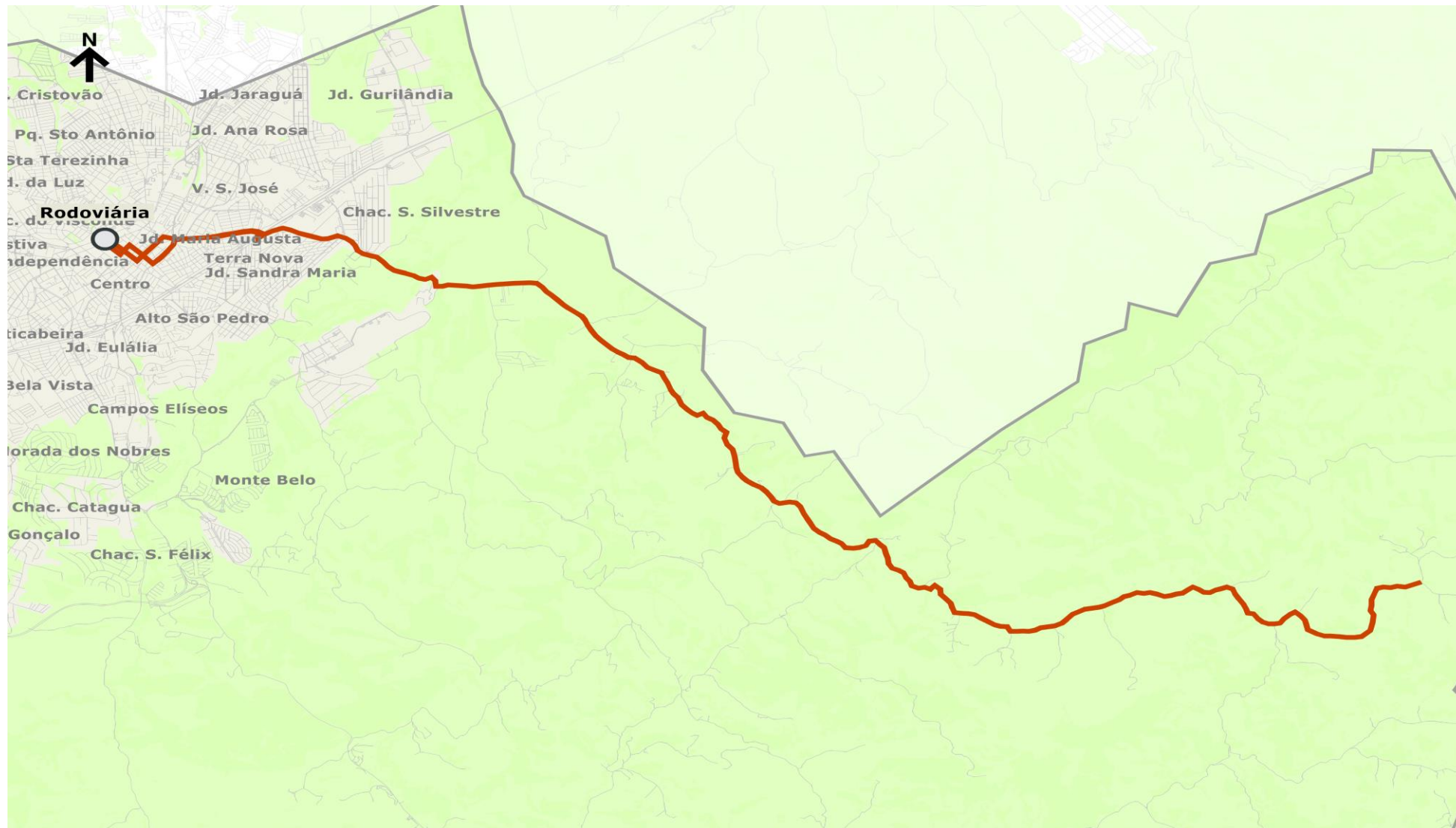
Código: 40 **Nome:** Mato Dentro / Sete Voltas / Pedra Grande X Rod. Velha (via Pedra Grande)

Extensão (km): **Ida:** 28,7 **Volta:** 28,7

Tipo de Veículo: Midiônibus I
Classificação: Rural - Radial
Atendimento: Base
Terminal Principal: Rodoviária Velha
Terminal Secundário: Mato Dentro
Frota: 0
Viagens Dia Útil: 1
Viagens Sábado: 1
Viagens Domingo: 0
Tempos de Viagem (min.): 140
Produção Quilométrica (DU): 57
Produção Quilométrica (SB): 57
Produção Quilométrica (DO): 0

Quantidade de viagens por faixa horária:			
Faixa Horária	Dia Útil	Sábado	Domingo
4	0	0	0
5	0	0	0
6	0	0	0
7	0	0	0
8	0	0	0
9	0	0	0
10	0	0	0
11	0	0	0
12	0	0	0
13	0	0	0
14	1	1	0
15	0	0	0
16	0	0	0
17	0	0	0
18	0	0	0
19	0	0	0
20	0	0	0
21	0	0	0
22	0	0	0
23	0	0	0
0	0	0	0

Reestruturação do Sistema de Transporte Público Municipal de Taubaté



Reestruturação do Sistema de Transporte Público Municipal de Taubaté



Itinerário

Ida:

Pq. Dr. Barbosa de Oliveira
Rua Conselheiro Moreira de Barros
Rua XV de Novembro
Rua Jacques Félix
Rua Juca Esteves
Av. Brigadeiro José Vicente de Faria Lima
Av. José Luiz Cembranelli
Estrada do Ipiranga
Estrada das Sete Voltas
Estrada do Mato Dentro
Estrada da Pedra Grande (até o Bar do Mauro)

Volta:

Estrada da Pedra Grande (Bar do Mauro)
Estrada do Mato Dentro
Estrada das Sete Voltas
Estrada do Ipiranga
Av. José Luiz Cembranelli
Av. Brigadeiro José Vicente de Faria Lima
Rua Dr. Gastão Câmara Leal
Rua Marquês do Herval
Rua Dona Chiquinha de Mattos
Pq. Dr. Barbosa de Oliveira

Reestruturação do Sistema de Transporte Público Municipal de Taubaté



Código: 40 **Nome:** Mato Dentro / Sete Voltas / Pedra Grande X Rod. Velha (via Vilarejo)

Extensão (km): **Ida:** 34,5 **Volta:** 34,5

Tipo de Veículo: Midiônibus I
Classificação: Rural - Radial
Atendimento: Atendimento
Terminal Principal: Rodoviária Velha
Terminal Secundário: Mato Dentro
Frota: 1
Viagens Dia Útil: 2
Viagens Sábado: 2
Viagens Domingo: 0
Tempos de Viagem (min.): 148
Produção Quilométrica (DU): 138
Produção Quilométrica (SB): 138
Produção Quilométrica (DO): 0

Quantidade de viagens por faixa horária:			
Faixa Horária	Dia Útil	Sábado	Domingo
4	0	0	0
5	1	1	0
6	0	0	0
7	0	0	0
8	0	0	0
9	0	0	0
10	0	0	0
11	0	0	0
12	0	0	0
13	0	0	0
14	0	0	0
15	0	0	0
16	0	0	0
17	1	1	0
18	0	0	0
19	0	0	0
20	0	0	0
21	0	0	0
22	0	0	0
23	0	0	0
0	0	0	0

Reestruturação do Sistema de Transporte Público Municipal de Taubaté



Reestruturação do Sistema de Transporte Público Municipal de Taubaté



Itinerário

Ida:

Pq. Dr. Barbosa de Oliveira
Rua Conselheiro Moreira de Barros
Rua XV de Novembro
Rua Jacques Félix
Rua Juca Esteves
Av. Brigadeiro José Vicente de Faria Lima
Av. José Luiz Cembranelli
Estrada do Ipiranga
Estrada das Sete Voltas
Estrada do Mato Dentro
Estrada da Pedra Grande (até vilarejo dos funcionários da empresa de eucaliptos)

Volta:

Estrada da Pedra Grande (até o vilarejo)
Estrada do Mato Dentro
Estrada das Sete Voltas
Estrada do Ipiranga
Av. José Luiz Cembranelli
Av. Brigadeiro José Vicente de Faria Lima
Rua Dr. Gastão Câmara Leal
Rua Marquês do Herval
Rua Dona Chiquinha de Mattos
Pq. Dr. Barbosa de Oliveira

Reestruturação do Sistema de Transporte Público Municipal de Taubaté

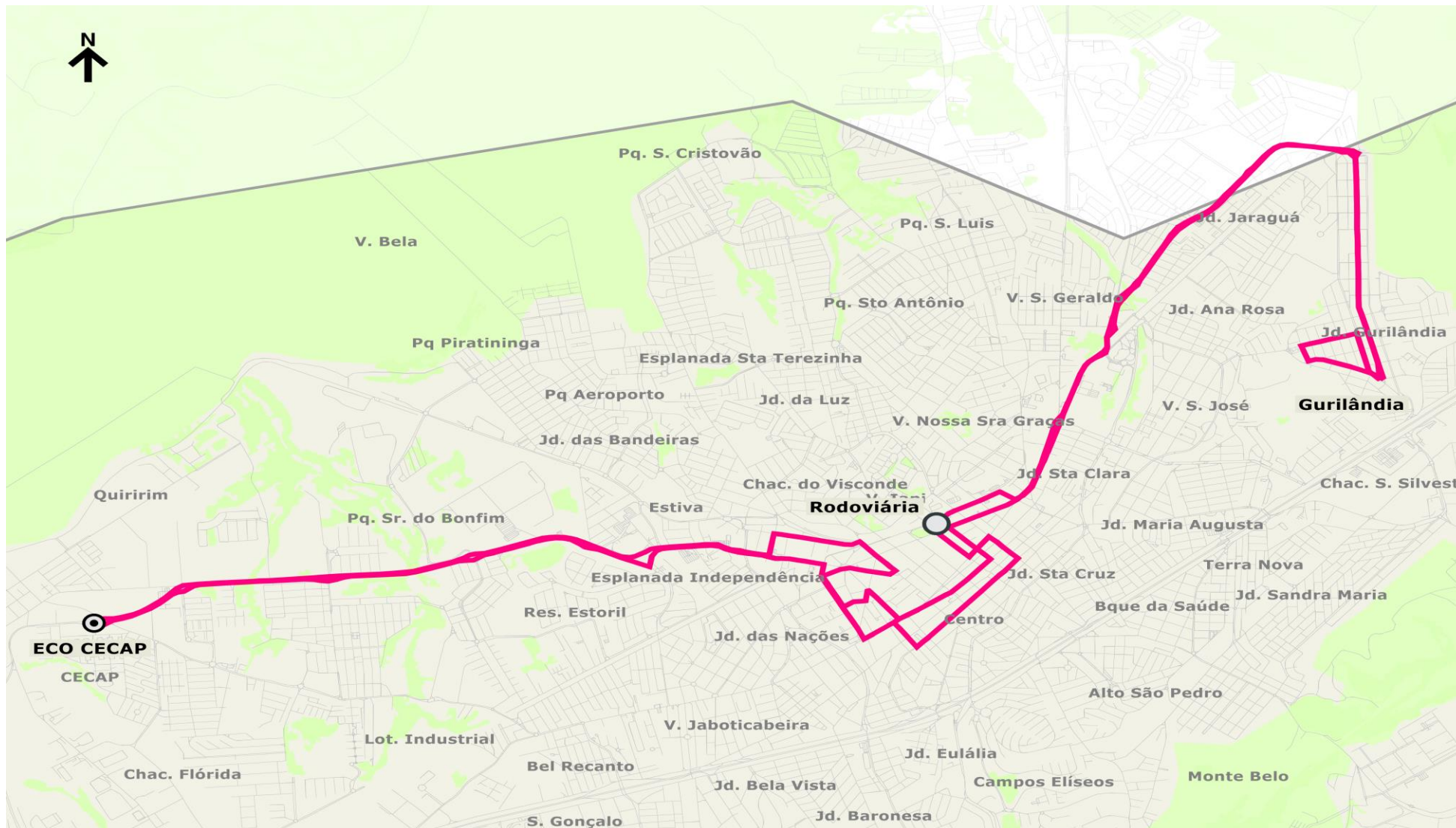


Código: T2C **Nome:** Eco Cecap - Gurilândia
Extensão (km): **Ida:** 17,6 **Volta:** 17,6

Tipo de Veículo: Básico
Classificação: Urbana - Diametral
Atendimento: Base
Terminal Principal: ECO Cecap
Terminal Secundário: Gurilândia
Frota: 0
Viagens Dia Útil: 39
Viagens Sábado: 28
Viagens Domingo: 17
Tempos de Viagem (min.): 110
Produção Quilométrica (DU): 1369
Produção Quilométrica (SB): 983
Produção Quilométrica (DO): 597

Quantidade de viagens por faixa horária:			
Faixa Horária	Dia Útil	Sábado	Domingo
4	0	0	0
5	0	0	0
6	0	0	1
7	0	0	1
8	3	2	1
9	3	2	1
10	3	2	1
11	3	2	1
12	3	2	1
13	3	2	1
14	3	2	1
15	3	2	1
16	0	0	1
17	0	0	1
18	0	0	1
19	3	2	1
20	3	2	1
21	3	2	1
22	3	2	0
23	3	2	1
0	0	2	0

Reestruturação do Sistema de Transporte Público Municipal de Taubaté



Reestruturação do Sistema de Transporte Público Municipal de Taubaté



Itinerário

Ida:

ECO Cecap
Av. Carlos Pedroso da Silveira
Av. Charles Schneider
Rua Francisco Eugenio de Toledo
Av. Tiradentes
Rua Dr. Emilio Winther
Rua Visconde do Rio Branco
Rua Dona Chiquinha de Mattos
Terminal Urbano
Rua Joaquim Távora
Rua Capitão Cirilo Lobato
Av. Marechal Deodoro da Fonseca
Av. Amador Bueno de Veiga (SP-062)
Rua Narizinho

Obs.: Operação apenas fora dos horários de pico da manhã e pico da tarde.

Volta:

Av. Branca de Neve / Rua Marquês de Rabicó
Rua Dr. Caramujo / Av. José Bento Monteiro Lobato
Av. Osvaldo Barbosa Guisard
Rua Branca de Neve / Rua Narizinho
Av. Amador Bueno de Veiga (SP-062)
Av. Marechal Deodoro da Fonseca
Av. Granadeiro Guimarães / Pq. Dr. Barbosa de Oliveira
Terminal Urbano
Rua Conselheiro Moreira de Barros
Rua XV de Novembro / Rua Jacques Felix
Rua Marquês Herval / Rua Dr. Pedro Costa
Rua Voluntário Pena Moreira
Rua Dr. Emilio Winther
Rua Armando Sales de Oliveira
Rua Silva Jardim
Av. Tiradentes
Rua Francisco Eugênio de Toledo
Rua Dino Bueno
Rua Armando Salles
Praça Felix Guisard Filho (CTI)
Rua dos Operários
Rua Maria Joaquina de Almeida
Rua Quatro de Março
Viaduto da Rua Quatro de Março
Rua Edmundo Morewood
Rua dos Passos
Av. Charles Schneider
Av. Carlos Pedroso da Silveira
ECO Cecap

Reestruturação do Sistema de Transporte Público Municipal de Taubaté



Código: T3C **Nome:** Eco Cecap - Rodoviária Velha (via Av. Independência)

Extensão (km): **Ida:** 10,7 **Volta:** 10,7

Tipo de Veículo: Básico

Classificação: Urbana - Radial

Atendimento: Base

Terminal Principal: Rodoviária Velha

Terminal Secundário: ECO Cecap

Frota: 0

Viagens Dia Útil: 39

Viagens Sábado: 28

Viagens Domingo: 16

Tempos de Viagem (min.) 70

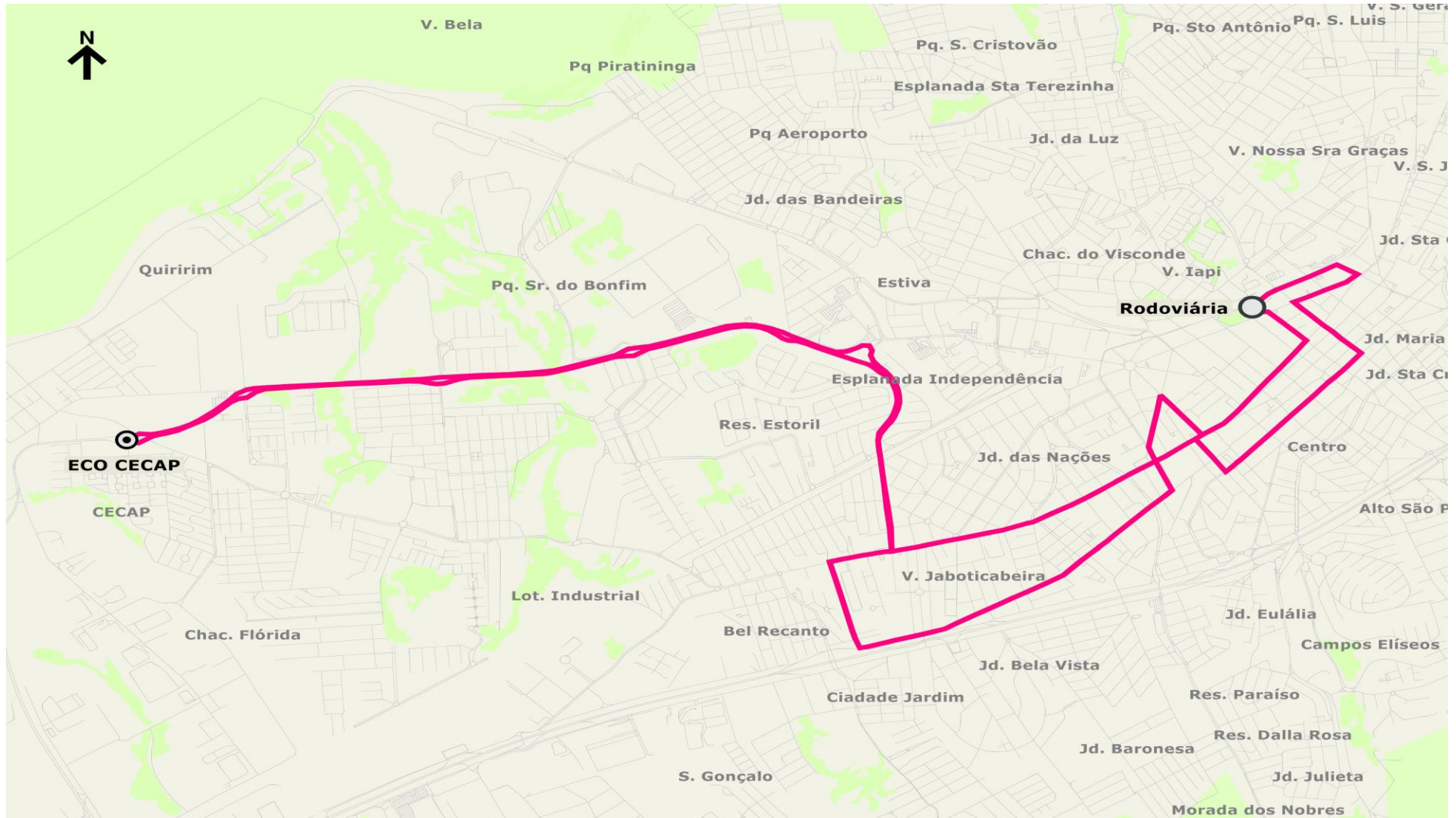
Produção Quilométrica (DU): 835

Produção Quilométrica (SB): 599

Produção Quilométrica (DO): 342

Quantidade de viagens por faixa horária:			
Faixa Horária	Dia Útil	Sábado	Domingo
4	0	0	0
5	0	0	0
6	0	0	0
7	0	0	1
8	3	2	1
9	3	2	1
10	3	2	1
11	3	2	1
12	3	2	1
13	3	2	1
14	3	2	1
15	3	2	1
16	0	0	1
17	0	0	1
18	0	0	1
19	3	2	1
20	3	2	1
21	3	2	0
22	3	2	1
23	3	2	1
0	0	2	0

Reestruturação do Sistema de Transporte Público Municipal de Taubaté



Reestruturação do Sistema de Transporte Público Municipal de Taubaté



Itinerário

Ida:

Terminal Urbano (Rodoviária Velha)
Pq. Dr. Barbosa de Oliveira
Rua Conselheiro Moreira de Barros
Rua XV de Novembro
Rua Jacques Felix
Rua Marquês Herval
Rua Dr. Pedro Costa
Rua Voluntario Pena Ramos
Rua Mal. Artur da Costa e Silva
Av. Bandeirantes
Rua Umberto Passareli
Av. Independência
Av. Itália
Rua Francisco das Chagas
Av. Charles Schneider
Av. Carlos Pedroso da Silveira (SP062)
ECO Cecap

Obs.: Operação apenas fora dos horários de pico da manhã e pico da tarde.

Volta:

ECO Cecap
Av. Carlos Pedroso da Silveira (SP062)
Av. Charles Schneider
Rua Francisco das Chagas
Av. Itália
Av. Independência
Rua Dr. Emilio Winther
Rua Visconde do Rio Branco
Rua Dona Chiquinha Matos
Pq. Dr. Barbosa de Oliveira
Terminal Urbano (Rodoviária Velha)